

КАРТА-ПЛАН ТЕРРИТОРИИ

Пояснительная записка

1. Сведения о территории выполнения комплексных кадастровых работ:

Российская Федерация, Ярцевский муниципальный округ Смоленской области, г. Ярцево, кадастровый квартал 67:25:0010411

(наименование субъекта Российской Федерации, муниципального образования, населенного пункта, уникальные учетные номера кадастровых кварталов, иные сведения, позволяющие определить местоположение территории, на которой выполняются комплексные кадастровые работы, например, наименование садоводческого или огороднического некоммерческого товарищества, гаражного кооператива, элемента планировочной структуры)

2. Основания выполнения комплексных кадастровых работ:

Наименование, дата и номер документа, на основании которого выполняются комплексные кадастровые работы:

Соглашением о предоставлении из федерального бюджета субсидий, в том числе грантов в форме субсидий, юридическим лицам, индивидуальным предпринимателям, а также физическим лицам № 321-20-2025-002 от 30 января 2025 г.

3. Дата подготовки карты-плана территории: 1 сентября 2025 г.

4. Сведения о заказчике(ах) комплексных кадастровых работ:

В отношении юридического лица, органа местного самоуправления муниципального района, муниципального округа или городского округа либо уполномоченного исполнительного органа государственной власти субъекта Российской Федерации:

полное или сокращенное (в случае, если имеется) наименование: Управление Росреестра по Смоленской области

основной государственный регистрационный номер: 1046758340507

идентификационный номер налогоплательщика: 6730055050

В отношении физического лица или представителя физических или юридических лиц:

фамилия, имя, отчество (последнее - при наличии): —

страховой номер индивидуального лицевого счета в системе обязательного пенсионного страхования Российской Федерации (СНИЛС): —

Наименование и реквизиты документа, подтверждающие полномочия представителя заказчика(ов) комплексных кадастровых работ:

—

Адрес электронной почты (для направления уведомления о результатах внесения сведений в Единый государственный реестр недвижимости):

—

5. Сведения об исполнителе комплексных кадастровых работ:

Полное или сокращенное (в случае, если имеется) наименование и адрес юридического лица, с которым заключен государственный или муниципальный контракт либо договор подряда на выполнение комплексных кадастровых работ:

Филиал ППК "Роскадастр" по Смоленской области, адрес: 214025, Смоленск г, Полтавская ул, Дом 8

Фамилия, имя. отчество кадастрового инженера (последнее - при наличии):

Аглиуллина Венера Рифгатовна

и основной государственный регистрационный номер кадастрового инженера индивидуального предпринимателя (ОГРНИП):

—

Страховой номер индивидуального лицевого счета в системе обязательного пенсионного страхования Российской Федерации (СНИЛС) кадастрового инженера:

108-200-921-08

Уникальный реестровый номер кадастрового инженера в реестре саморегулируемой организации кадастровых инженеров и дата внесения сведений о физическом лице в такой реестр:

А-1700, 5 июля 2016 г.

Полное или (в случае, если имеется) сокращенное наименование саморегулируемой организации кадастровых инженеров, членом которой является кадастровый инженер:

Ассоциация "Союз кадастровых инженеров"

Контактный телефон:

79872900307, 89053156360

Почтовый адрес и адрес электронной почты, по которым осуществляется связь с кадастровым инженером:

г. Казань, ул. Шуртыгина, д.3, помещение №21 (2 этаж), fvenera17@mail.ru

6. Перечень документов, использованных при подготовке карты-плана территории:

№ п/п	Реквизиты документа				
	Вид	Дата	Номер	Наименование	Иные сведения
1	2	3	4	5	6
1	ПРОЧИЕ, выдан: Публично-правовая компания «Роскадастр»	6 февраля 2024 г.	170-3166/2024-В	Выписка о пунктах государственной геодезической сети	—
2	Иной документ, выдан: Администрация муниципального образования «Ярцевский район» Смоленской области	26 мая 2023 г.	0697	Правила землепользования и застройки Ярцевского городского поселения Ярцевского района Смоленской области	—
3	Иной документ, выдан: Администрация муниципального образования «Ярцевский район» Смоленской области	26 мая 2023 г.	0697	Правила землепользования и застройки Ярцевского городского поселения Ярцевского района Смоленской области	Масштаб: 1:5000 Дата создания: 26 мая 2023 г.
4	Кадастровый план территории, выдан: Филиал публично-правовой компании "Роскадастр" по Смоленской области	28 августа 2025 г.	КУВИ-001/2025-164482839	Кадастровый план территории	—

7. Пояснения к карте-плану территории:

Пояснительная записка

Комплексные кадастровые работы были проведены на основании Соглашения о предоставлении из федерального бюджета субсидий, в том числе грантов в форме субсидий, юридическим лицам, индивидуальным предпринимателям, а также физическим лицам №321-20-2025-002 на территории Смоленской области от 30.01.2025г.

Правила землепользования и застройки Ярцевского городского поселения Ярцевского района Смоленской области утверждены постановлением Администрации муниципального образования «Ярцевский район» Смоленской области №0697 от 26.05.2023 г., информация размещена <https://fgistp.economy.gov.ru> и действуют в соответствии с положениями Закона Смоленской области от 10.06.2024 № 133-з.

Согласно части 3 статьи 42.8 Закона №221-ФЗ в ходе выполнения ККР о отношении кадастрового квартала 67:25:0010411 при уточнении местоположения границ земельных участков (в том числе в целях исправления реестровой ошибки в описании местоположения границ земельного участка) их площадь не уменьшалась более чем на 10%, увеличивалась не более чем на величину предельного минимального размера земельного участка, установленного ПЗЗ для определенных территориальных зон, не увеличивалась более чем на 10%, если предельный минимальный размер не установлен.

В Акте согласования указываются точки или части границ земельных участков, местоположение которых уточнено и подлежит согласованию согласно части 1 статьи 39 Федерального закона от 24.07.2007г №221-ФЗ. Если земельный участок граничит с землями, находящимися в государственной или муниципальной собственности (не с земельными участками), то согласование местоположения в отношении такой части границы согласно Закону о кадастре не проводится. Разъяснения приведены в Письме Министерства экономического развития РФ от 8 октября 2013 г. № ОГ-Д23-5470 «О подготовке межевого плана и проведении процедуры согласования местоположения границ земельного участка», а также в Письме Росреестра от 17.11.2020 №13-00408/20 «О согласовании местоположения границ земельных участков».

Сведения о кадастровом инженере:

1. Аглиуллина Венера Рифгатовна;
2. СНИЛС 108-200-921 08;
3. Номер регистрации в государственном реестре лиц, осуществляющих кадастровую деятельность: 20818;
4. Контактный телефон: 89053156360
5. Почтовый адрес и адрес электронной почты, по которым осуществляется связь с кадастровым инженером: РТ, г. Казань, ул. Шуртыгина, д. 3, помещение №21 (2 этаж); fvenera17@mail.ru;
6. Сокращенное наименование юридического лица, работником которого является кадастровый инженер: ООО «Центр экспертизы и кадастра», расположенное по адресу: РТ, г. Казань, ул. Шуртыгина, д. 3, помещение №21 (2 этаж);
7. Наименование саморегулируемой организации кадастровых инженеров, членом которой является кадастровый инженер: Ассоциация «Союз кадастровых инженеров», номер в государственном реестре саморегулируемых организаций кадастровых инженеров №001 от 05.07.2016г, реестровый номер А-1700, дата включения кадастрового инженера в реестр членов Ассоциации СКИ 07.11.2017г.;
8. Номер и дата заключения договора на выполнение кадастровых работ: Договора субподряда на выполнение комплексных кадастровых работ от «12» марта 2024г.

Сведения о пунктах геодезической сети и средствах измерений								
1. Сведения о пунктах геодезической сети:								
№ п/п	Вид геодезической сети	Название пункта геодезической сети и тип знака	Система координат пункта геодезической сети	Координаты пункта, м		Дата обследования 6 февраля 2024 г.		
						Сведения о состоянии		
				X	Y	наружного знака пункта	центра пункта	марки центра пункта
1	2	3	4	5	6	7	8	9
1	Геодезическая сеть сгущения. 4	Школа, геознак на зд., неизвестен, б/№	МСК-67, зона 1	491 697,11	1 263 035,80	Утрачен	Утрачен	Не обнаружен
2	Геодезическая сеть сгущения. 3	Городок, сигн., 23.000 м, 1, б/№		493 153,30	1 266 105,17		Не обнаружен	
3	Геодезическая сеть сгущения. 3	Пронькино П, сигн., 23.900 м, 1, б/№		487 807,17	1 266 179,35	Не обнаружен		
2. Сведения об использованных средствах измерений:								
№ п/п	Наименование и обозначение типа средства измерений - прибора (инструмента, аппаратуры)		Заводской или серийный номер средства измерений	Реквизиты свидетельства о поверке прибора (инструмента, аппаратуры) и (или) срок действия поверки				
1	2		3	4				
1	Аппаратура геодезическая спутниковая PrinCe i30		3491933	№С-ГФК/30-08-2024/366349251 от 30.08.2024г.				
2	Аппаратура геодезическая спутниковая PrinCe i50		3656338	№С-ГКФ/08-02-2024/315262809 от 08.02.2024г.				

Сведения об уточняемых земельных участках

1. Сведения о характерных точках границ уточняемого земельного участка с кадастровым номером _____ : Система координат _____ Зона № _____							
Обоз- начение харак- терных точек границ	Координаты, м				Метод определения координат	Формулы, примененные для расчета средней квадратической погрешности определения координат характерных точек границ (Mt), с подставленными в такие формулы значениями и итоговые (вычисленные) значения Mt, м	Описание закрепления точки
	содержатся в Едином государственном реестре недвижимости		определены в результате выполнения комплексных кадастровых работ				
	X	Y	X	Y			
1	2	3	4	5	6	7	8
2. Сведения о частях границ уточняемого земельного участка с кадастровым номером _____ :							
Обозначение части границ		Горизонтальное проложение (S), м	Описание прохождения части границ	Сведения о согласовании местоположения границ (согласовано/спорное)			
от т.	до т.						
1	2	3	4	5			
3. Сведения о характеристиках уточняемого земельного участка с кадастровым номером _____ :							
№ п/п	Наименование характеристики земельного участка			Значение характеристики			
1	2			3			
1.	Адрес земельного участка						
1.1.	Сведения о местоположении земельного участка (при отсутствии адреса) в структурированном в соответствии с федеральной информационной адресной системой виде						
1.2.	Дополнительные сведения о местоположении земельного участка						
2.	Площадь земельного участка ± величина погрешности определения (вычисления) площади ($P \pm \Delta P$), м ²						
3.	Формула, примененная для вычисления предельной погрешности определения площади земельного участка, с подставленными значениями и итоговые (вычисленные) значения						
4.	Площадь земельного участка согласно сведениям Единого государственного реестра недвижимости (Ркад), м ²						
5.	Оценка расхождения Р и Ркад ($P - P_{кад}$), м ²						

1	2	3
6.	Предельный минимальный и максимальный размеры земельного участка (Рмин и Рмакс), м ²	
7.	Вид (виды) разрешенного использования	
7.1.	Дополнительные сведения об использовании земельного участка	
8.	Кадастровый или иной государственный учетный номер (инвентарный) здания, сооружения, объекта незавершенного строительства, расположенного на земельном участке	
9.	Сведения о земельных участках (землях общего пользования, территории общего пользования), посредством которых обеспечивается доступ	
10.	Иные сведения	
4. Пояснения к сведениям об уточняемом земельном участке с кадастровым номером _____:		
1.		

Сведения об образуемых земельных участках

1. Сведения о характерных точках границ образуемого земельного участка _____ : <div style="text-align: right;">обозначение земельного участка</div>					
Система координат _____				Зона № _____	
Обоз- начение харак- терных точек границ	Координаты, м		Метод определения координат	Формулы, примененные для расчета средней квадратической погрешности определения координат характерных точек границ (Mt), с подставленными в такие формулы значениями и итоговые (вычисленные) значения Mt, м	Описание закрепления точки
	X	Y			
1	2	3	4	5	6
2. Сведения о частях границ образуемого земельного участка _____ : <div style="text-align: right;">обозначение земельного участка</div>					
Обозначение части границ		Горизонтальное проложение (S), м	Описание прохождения части границ	Сведения о согласовании местоположения границ (согласовано/спорное)	
от т.	до т.				
1	2	3	4	5	
3. Сведения о характеристиках образуемого земельного участка _____ : <div style="text-align: right;">обозначение земельного участка</div>					
№ п/п	Наименование характеристики земельного участка		Значение характеристики		
1	2		3		
1.	Адрес земельного участка				
1.1.	Сведения о местоположении земельного участка (при отсутствии адреса) в структурированном в соответствии с федеральной информационной адресной системой виде				
1.2.	Дополнительные сведения о местоположении земельного участка				
2.	Категория земель				
3.	Вид (виды) разрешенного использования				
3.1.	Дополнительные сведения об использовании земельного участка				
4.	Реестровый номер границ территориальной зоны или в случае отсутствия такого реестрового номера ее индивидуальное обозначение (вид, тип, номер, индекс)				
5.	Площадь земельного участка ± величина погрешности определения (вычисления) площади ($P \pm \Delta P$), м²				

1	2	3
6.	Формула, примененная для вычисления предельной погрешности определения площади земельного участка, с подставленными значениями и итоговые (вычисленные) значения	
7.	Предельный минимальный и максимальный размеры земельного участка (Рмин) и (Рмакс), м²	
8.	Кадастровый или иной государственный учетный номер (инвентарный) объекта недвижимости, расположенного на образуемом земельном участке	
9.	Кадастровые номера исходных земельных участков	
9.1.	Кадастровый номер входящего в состав земельного участка, представляющего собой единое землепользование (номер контура многоконтурного земельного участка), преобразование которого осуществляется	
9.2.	Кадастровые номера земельных участков, исключаемых из состава измененного (исходного) земельного участка, представляющего собой единое землепользование	
9.3.	Кадастровый или иной государственный учетный номер (инвентарный) объекта недвижимости, расположенного на измененном земельном участке	
10.	Условный номер земельного участка	
11.	Учетный номер проекта межевания территории	
12.	Дополнительные сведения об образовании земельного участка	
13.	Сведения о земельных участках (землях общего пользования, территории общего пользования), посредством которых обеспечивается доступ	
14.	Иные сведения	
4. Пояснения к сведениям об образуемом земельном участке _____ :		
_____ обозначение земельного участка		
1.		

Сведения об уточняемых земельных участках, необходимые для исправления реестровых ошибок в сведениях о местоположении их границ								
1. Сведения о характерных точках границ уточняемого земельного участка с кадастровым номером					67:25:0010413:89			:
Система координат					МСК-67, зона 1			Зона № 1
Обозначение характерных точек границ	Координаты, м				Метод определения координат	Формулы, примененные для расчета средней квадратической погрешности определения координат характерных точек границ (Mt), с подставленными в такие формулы значениями и итоговые (вычисленные) значения Mt, м	Описание закрепления точки	
	содержатся в Едином государственном реестре недвижимости		определены в результате выполнения комплексных кадастровых работ					
	X	Y	X	Y				
1	2	3	4	5	6	7	8	
н 1	492 510,51	1 264 697,32	492 510,51	1 264 697,32	—	0,10	Закрепление отсутствует	
н 2	492 501,65	1 264 717,45	492 501,65	1 264 717,45				
н 3	492 449,85	1 264 694,50	492 449,85	1 264 694,50				
н 4	492 458,75	1 264 674,41	492 458,75	1 264 674,41				
н 1	492 510,51	1 264 697,32	492 510,51	1 264 697,32				
2. Сведения о частях границ уточняемого земельного участка с кадастровым номером					67:25:0010413:89			:
Обозначение части границ		Горизонтальное проложение (S), м	Описание прохождения части границ	Сведения о согласовании местоположения границ (согласовано/спорное)				
от т.	до т.							
1	2	3	4	5				
н 1	н 2	21,99	—	согласовано				
н 2	н 3	56,66						
н 3	н 4	21,97						
н 4	н 1	56,60						
3. Сведения о характеристиках уточняемого земельного участка с кадастровым номером					67:25:0010413:89			:
№ п/п	Наименование характеристики			Значение характеристики				
1	2			3				
1.	Адрес земельного участка			—				
1.1.	Сведения о местоположении земельного участка (при отсутствии адреса) в структурированном в соответствии с федеральной информационной адресной системой виде			Российская Федерация, Смоленская область, Ярцевский р-н, Ярцево г, Чкалова ул, д 7/17				
1.2.	Дополнительные сведения о местоположении земельного участка			—				

1	2				3		
2.	Площадь земельного участка ± величина погрешности определения (вычисления) площади (P ± ΔP), м²				1 245 ± 12,00		
3.	Формула, примененная для вычисления предельной погрешности определения площади земельного участка, с подставленными значениями и итоговые (вычисленные) значения				3,5*0,10*√(1 245,00) = 12		
4.	Площадь земельного участка согласно сведениям Единого государственного реестра недвижимости (Ркад), м²				1 245,00		
5.	Оценка расхождения P и Ркад (P - Ркад), м²				0		
6.	Предельный минимальный и максимальный размеры земельного участка (Рмин и Рмакс), м²				— —		
7.	Кадастровый или иной государственный учетный номер (инвентарный) здания, сооружения, объекта незавершенного строительства, расположенного на земельном участке				—		
8.	Вид (виды) разрешенного использования				Под строительство индивидуального жилого дома		
8.1.	Дополнительные сведения об использовании земельного участка				—		
9.	Сведения о земельных участках (землях общего пользования, территории общего пользования), посредством которых обеспечивается доступ				Земли общего пользования		
10.	Иные сведения				—		
4. Пояснения к сведениям об уточняемом земельном участке с кадастровым номером					67:25:0010413:89 :		
1.	—						
1. Сведения о характерных точках границ уточняемого земельного участка с кадастровым номером					67:25:0010411:866 :		
Система координат					МСК-67, зона 1 Зона № 1		
Обозначение характерных точек границ	Координаты, м				Метод определения координат	Формулы, примененные для расчета средней квадратической погрешности определения координат характерных точек границ (Mt), с подставленными в такие формулы значениями и итоговые (вычисленные) значения Mt, м	Описание закрепления точки
	содержатся в Едином государственном реестре недвижимости		определены в результате выполнения комплексных кадастровых работ				
	X	Y	X	Y			
1	2	3	4	5	6	7	8
1	492 459,11	1 264 329,57	492 459,11	1 264 329,57	—	0,10	—

1	2	3	4	5	6	7	8
2	492 458,45	1 264 330,32	492 458,45	1 264 330,32	—	0,10	—
3	492 453,77	1 264 335,45	492 453,77	1 264 335,45			
4	492 450,74	1 264 332,73	492 450,74	1 264 332,73			
5	492 455,42	1 264 327,60	492 455,42	1 264 327,60			
6	492 456,10	1 264 326,84	492 456,10	1 264 326,84			
1	492 459,11	1 264 329,57	492 459,11	1 264 329,57			

2. Сведения о частях границ уточняемого земельного участка с кадастровым номером 67:25:0010411:866 :

Обозначение части границ		Горизонтальное проложение (S), м	Описание прохождения части границ	Сведения о согласовании местоположения границ (согласовано/спорное)
от т.	до т.			
1	2	3	4	5
1	2	1,00	—	согласовано
2	3	6,94		
3	4	4,07		
4	5	6,94		
5	6	1,02		
6	1	4,06		

3. Сведения о характеристиках уточняемого земельного участка с кадастровым номером 67:25:0010411:866 :

№ п/п	Наименование характеристики	Значение характеристики
1	2	3
1.	Адрес земельного участка	—
1.1.	Сведения о местоположении земельного участка (при отсутствии адреса) в структурированном в соответствии с федеральной информационной адресной системой виде	Российская Федерация, Смоленская область, Ярцевский р-н, Ярцево г, Халтурина ул
1.2.	Дополнительные сведения о местоположении земельного участка	—
2.	Площадь земельного участка ± величина погрешности определения (вычисления) площади ($P \pm \Delta P$), м²	$32 \pm 2,00$
3.	Формула, примененная для вычисления предельной погрешности определения площади земельного участка, с подставленными значениями и итоговые (вычисленные) значения	$3,5*0,10*\sqrt{(32,00)} = 2$
4.	Площадь земельного участка согласно сведениям Единого государственного реестра недвижимости (Ркад), м²	32,00
5.	Оценка расхождения Р и Ркад ($P - P_{кад}$), м²	0

1	2				3		
6.	Предельный минимальный и максимальный размеры земельного участка (Рмин и Рмакс), м²				— —		
7.	Кадастровый или иной государственный учетный номер (инвентарный) здания, сооружения, объекта незавершенного строительства, расположенного на земельном участке				—		
8.	Вид (виды) разрешенного использования				Размещение гаражей для собственных нужд		
8.1.	Дополнительные сведения об использовании земельного участка				—		
9.	Сведения о земельных участках (землях общего пользования, территории общего пользования), посредством которых обеспечивается доступ				Земли общего пользования		
10.	Иные сведения				—		
4. Пояснения к сведениям об уточняемом земельном участке с кадастровым номером 67:25:0010411:866 :							
1.	—						
1. Сведения о характерных точках границ уточняемого земельного участка с кадастровым номером 67:25:0010411:864 :							
Система координат МСК-67, зона 1 Зона № 1							
Обоз- начение харак- терных точек границ	Координаты, м				Метод определения координат	Формулы, примененные для расчета средней квадратической погрешности определения координат характерных точек границ (Mt), с подставленными в такие формулы значениями и итоговые (вычисленные) значения Mt, м	Описание закрепления точки
	содержатся в Едином государственном реестре недвижимости		определены в результате выполнения комплексных кадастровых работ				
	X	Y	X	Y			
1	2	3	4	5	6	7	8
1	492 374,08	1 264 337,77	492 374,08	1 264 337,77	—	0,10	Временный межевой знак
6	492 352,03	1 264 363,01	492 352,03	1 264 363,01			Закрепление отсутствует
9	492 338,86	1 264 351,83	492 338,86	1 264 351,83			
1	492 346,98	1 264 341,65	492 346,98	1 264 341,65			
2	492 350,42	1 264 344,74	492 350,42	1 264 344,74			
3	492 356,18	1 264 337,64	492 356,18	1 264 337,64			
4	492 349,90	1 264 331,88	492 349,90	1 264 331,88			
5	492 353,88	1 264 327,01	492 353,88	1 264 327,01			
6	492 356,03	1 264 324,63	492 356,03	1 264 324,63			
7	492 357,00	1 264 323,55	492 357,00	1 264 323,55			

1	2	3	4	5	6	7	8	
1	492 374,08	1 264 337,77	492 374,08	1 264 337,77	—	0,10	Временный межевой знак	
2. Сведения о частях границ уточняемого земельного участка с кадастровым номером					67:25:0010411:864			:
Обозначение части границ		Горизонтальное проложение (S), м	Описание прохождения части границ	Сведения о согласовании местоположения границ (согласовано/спорное)				
от т.	до т.							
1	2	3	4	5				
1	6	33,52	—	согласовано				
6	9	17,28						
9	1	13,02						
1	2	4,62						
2	3	9,14						
3	4	8,52						
4	5	6,29						
5	6	3,21						
6	7	1,45						
7	1	22,22						
3. Сведения о характеристиках уточняемого земельного участка с кадастровым номером					67:25:0010411:864			:
№ п/п	Наименование характеристики			Значение характеристики				
1	2			3				
1.	Адрес земельного участка			—				
1.1.	Сведения о местоположении земельного участка (при отсутствии адреса) в структурированном в соответствии с федеральной информационной адресной системой виде			Российская Федерация, Смоленская область, Ярцевский р-н, Ярцево г, Проселочная ул				
1.2.	Дополнительные сведения о местоположении земельного участка			—				
2.	Площадь земельного участка ± величина погрешности определения (вычисления) площади (Р ± ΔР), м²			600 ± 9,00				
3.	Формула, примененная для вычисления предельной погрешности определения площади земельного участка, с подставленными значениями и итоговые (вычисленные) значения			3,5*0,10*√(600,00) = 9				
4.	Площадь земельного участка согласно сведениям Единого государственного реестра недвижимости (Ркад), м²			600,00				
5.	Оценка расхождения Р и Ркад (Р - Ркад), м²			0				

1	2				3		
6.	Предельный минимальный и максимальный размеры земельного участка (Рмин и Рмакс), м²				— —		
7.	Кадастровый или иной государственный учетный номер (инвентарный) здания, сооружения, объекта незавершенного строительства, расположенного на земельном участке				—		
8.	Вид (виды) разрешенного использования				Для индивидуального жилищного строительства		
8.1.	Дополнительные сведения об использовании земельного участка				—		
9.	Сведения о земельных участках (землях общего пользования, территории общего пользования), посредством которых обеспечивается доступ				Земли общего пользования		
10.	Иные сведения				—		
4. Пояснения к сведениям об уточняемом земельном участке с кадастровым номером 67:25:0010411:864 :							
1. —							
1. Сведения о характерных точках границ уточняемого земельного участка с кадастровым номером 67:25:0010411:859 :							
Система координат МСК-67, зона 1 Зона № 1							
Обоз- начение харак- терных точек границ	Координаты, м				Метод определения координат	Формулы, примененные для расчета средней квадратической погрешности определения координат характерных точек границ (Mt), с подставленными в такие формулы значениями и итоговые (вычисленные) значения Mt, м	Описание закрепления точки
	содержатся в Едином государственном реестре недвижимости		определены в результате выполнения комплексных кадастровых работ				
	X	Y	X	Y			
1	2	3	4	5	6	7	8
6	492 352,03	1 264 363,01	492 352,03	1 264 363,01	—	0,10	Закрепление отсутствует
5	492 339,59	1 264 377,25	492 339,59	1 264 377,25			Временный межевой знак
8	492 330,97	1 264 370,13	492 330,97	1 264 370,13			Закрепление отсутствует
12	492 327,13	1 264 366,53	492 327,13	1 264 366,53			
9	492 338,86	1 264 351,83	492 338,86	1 264 351,83			
6	492 352,03	1 264 363,01	492 352,03	1 264 363,01			
2. Сведения о частях границ уточняемого земельного участка с кадастровым номером 67:25:0010411:859 :							
Обозначение части границ		Горизонтальное проложение (S), м	Описание прохождения части границ		Сведения о согласовании местоположения границ (согласовано/спорное)		
от т.	до т.						

1	2	3	4	5
6	5	18,91	—	согласовано
5	8	11,18		
8	12	5,26		
12	9	18,81		
9	6	17,28		

3. Сведения о характеристиках уточняемого земельного участка с кадастровым номером 67:25:0010411:859 :

№ п/п	Наименование характеристики	Значение характеристики
1	2	3
1.	Адрес земельного участка	—
1.1.	Сведения о местоположении земельного участка (при отсутствии адреса) в структурированном в соответствии с федеральной информационной адресной системой виде	Российская Федерация, Смоленская область, Ярцевский р-н, Ярцево г, Проселочная ул
1.2.	Дополнительные сведения о местоположении земельного участка	—
2.	Площадь земельного участка ± величина погрешности определения (вычисления) площади ($P \pm \Delta P$), м²	$320 \pm 6,00$
3.	Формула, примененная для вычисления предельной погрешности определения площади земельного участка, с подставленными значениями и итоговые (вычисленные) значения	$3,5*0,10*\sqrt{(320,00)} = 6$
4.	Площадь земельного участка согласно сведениям Единого государственного реестра недвижимости (Ркад), м²	320,00
5.	Оценка расхождения Р и Ркад ($P - P_{кад}$), м²	0
6.	Предельный минимальный и максимальный размеры земельного участка ($P_{мин}$ и $P_{макс}$), м²	— —
7.	Кадастровый или иной государственный учетный номер (инвентарный) здания, сооружения, объекта незавершенного строительства, расположенного на земельном участке	—
8.	Вид (виды) разрешенного использования	Ведение огородничества
8.1.	Дополнительные сведения об использовании земельного участка	—
9.	Сведения о земельных участках (землях общего пользования, территории общего пользования), посредством которых обеспечивается доступ	Земли общего пользования
10.	Иные сведения	—

4. Пояснения к сведениям об уточняемом земельном участке с кадастровым номером 67:25:0010411:859 :

1.	—						
1. Сведения о характерных точках границ уточняемого земельного участка с кадастровым номером					67:25:0010411:853		
Система координат					МСК-67, зона 1		
					Зона № 1		
Обоз- начение харак- терных точек границ	Координаты, м				Метод определения координат	Формулы, примененные для расчета средней квадратической погрешности определения координат характерных точек границ (Mt), с подставленными в такие формулы значениями и итоговые (вычисленные) значения Mt, м	Описание закрепления точки
	содержатся в Едином государственном реестре недвижимости		определены в результате выполнения комплексных кадастровых работ				
	X	Y	X	Y			
1	2	3	4	5	6	7	8
4	492 757,63	1 264 806,67	492 757,63	1 264 806,67	—	0,10	долговременный межевой знак
1	492 775,28	1 264 814,49	492 775,28	1 264 814,49			Закрепление отсутствует
1	492 779,31	1 264 816,28	492 779,31	1 264 816,28			
2	492 766,35	1 264 844,26	492 766,35	1 264 844,26			
2	492 762,67	1 264 842,63	492 762,67	1 264 842,63			
3	492 744,75	1 264 834,68	492 744,75	1 264 834,68			
4	492 757,63	1 264 806,67	492 757,63	1 264 806,67			долговременный межевой знак
2. Сведения о частях границ уточняемого земельного участка с кадастровым номером							67:25:0010411:853
Обозначение части границ		Горизонтальное проложение (S), м	Описание прохождения части границ		Сведения о согласовании местоположения границ (согласовано/спорное)		
от т.	до т.						
1	2	3	4		5		
4	1	19,30	—		согласовано		
1	1	4,41					
1	2	30,84					
2	2	4,02					
2	3	19,60					
3	4	30,83					
3. Сведения о характеристиках уточняемого земельного участка с кадастровым номером					67:25:0010411:853		
№ п/п	Наименование характеристики				Значение характеристики		

1	2	3
1.	Адрес земельного участка	—
1.1.	Сведения о местоположении земельного участка (при отсутствии адреса) в структурированном в соответствии с федеральной информационной адресной системой виде	215800, Российская Федерация, Смоленская область, Ярцевский р-н, Ярцево г, Ленинградская ул, уч 29А
1.2.	Дополнительные сведения о местоположении земельного участка	—
2.	Площадь земельного участка \pm величина погрешности определения (вычисления) площади ($P \pm \Delta P$), м ²	$730 \pm 9,00$
3.	Формула, примененная для вычисления предельной погрешности определения площади земельного участка, с подставленными значениями и итоговые (вычисленные) значения	$3,5*0,10*\sqrt{(730,00)} = 9$
4.	Площадь земельного участка согласно сведениям Единого государственного реестра недвижимости (Ркад), м ²	730,00
5.	Оценка расхождения Р и Ркад ($P - P_{кад}$), м ²	0
6.	Предельный минимальный и максимальный размеры земельного участка ($P_{мин}$ и $P_{макс}$), м ²	— —
7.	Кадастровый или иной государственный учетный номер (инвентарный) здания, сооружения, объекта незавершенного строительства, расположенного на земельном участке	—
8.	Вид (виды) разрешенного использования	Для индивидуального жилищного строительства
8.1.	Дополнительные сведения об использовании земельного участка	—
9.	Сведения о земельных участках (землях общего пользования, территории общего пользования), посредством которых обеспечивается доступ	Земли общего пользования
10.	Иные сведения	—
4. Пояснения к сведениям об уточняемом земельном участке с кадастровым номером		67:25:0010411:853 :
1.	—	

1. Сведения о характерных точках границ уточняемого земельного участка с кадастровым номером						67:25:0010411:834		:
Система координат				МСК-67, зона 1		Зона № 1		
Обоз- начение харак- терных точек границ	Координаты, м				Метод определения координат	Формулы, примененные для расчета средней квадратической погрешности определения координат характерных точек границ (Mt), с подставленными в такие формулы значениями и итоговые (вычисленные) значения Mt, м	Описание закрепления точки	
	содержатся в Едином государственном реестре недвижимости		определены в результате выполнения комплексных кадастровых работ					
	X	Y	X	Y				
1	2	3	4	5	6	7	8	
1	492 675,17	1 264 417,21	492 675,17	1 264 417,21	—	0,10	Закрепление отсутствует	
2	492 688,60	1 264 421,70	492 688,60	1 264 421,70			—	
3	492 703,99	1 264 425,77	492 703,99	1 264 425,77				
4	492 699,55	1 264 440,20	492 699,55	1 264 440,20				
5	492 694,09	1 264 456,12	492 694,09	1 264 456,12				
1	492 665,78	1 264 446,91	492 665,78	1 264 446,91				
1	492 675,17	1 264 417,21	492 675,17	1 264 417,21			Закрепление отсутствует	
2. Сведения о частях границ уточняемого земельного участка с кадастровым номером						67:25:0010411:834		:
Обозначение части границ		Горизонтальное проложение (S), м	Описание прохождения части границ		Сведения о согласовании местоположения границ (согласовано/спорное)			
от т.	до т.							
1	2	3	4		5			
1	2	14,16	—		согласовано			
2	3	15,92						
3	4	15,10						
4	5	16,83						
5	1	29,77						
1	1	31,15						
3. Сведения о характеристиках уточняемого земельного участка с кадастровым номером						67:25:0010411:834		:
№ п/п	Наименование характеристики			Значение характеристики				
1	2			3				

1	2	3
1.	Адрес земельного участка	Российская Федерация, Смоленская область, муниципальный район Ярцевский, городское поселение Ярцевское, город Ярцево, переулок Проселочный, земельный участок 3А
1.1.	Сведения о местоположении земельного участка (при отсутствии адреса) в структурированном в соответствии с федеральной информационной адресной системой виде	—
1.2.	Дополнительные сведения о местоположении земельного участка	—
2.	Площадь земельного участка \pm величина погрешности определения (вычисления) площади ($P \pm \Delta P$), м ²	$940 \pm 11,00$
3.	Формула, примененная для вычисления предельной погрешности определения площади земельного участка, с подставленными значениями и итоговые (вычисленные) значения	$3,5*0,10*\sqrt{(940,00)} = 11$
4.	Площадь земельного участка согласно сведениям Единого государственного реестра недвижимости (Ркад), м ²	940,00
5.	Оценка расхождения Р и Ркад ($P - P_{\text{кад}}$), м ²	0
6.	Предельный минимальный и максимальный размеры земельного участка ($P_{\text{мин}}$ и $P_{\text{макс}}$), м ²	— —
7.	Кадастровый или иной государственный учетный номер (инвентарный) здания, сооружения, объекта незавершенного строительства, расположенного на земельном участке	—
8.	Вид (виды) разрешенного использования	Для индивидуального жилищного строительства
8.1.	Дополнительные сведения об использовании земельного участка	—
9.	Сведения о земельных участках (землях общего пользования, территории общего пользования), посредством которых обеспечивается доступ	Земли общего пользования
10.	Иные сведения	—
4. Пояснения к сведениям об уточняемом земельном участке с кадастровым номером		67:25:0010411:834 :
1.	—	

1. Сведения о характерных точках границ уточняемого земельного участка с кадастровым номером						67:25:0010411:831		:
Система координат				МСК-67, зона 1		Зона № 1		
Обозначение характерных точек границ	Координаты, м				Метод определения координат	Формулы, примененные для расчета средней квадратической погрешности определения координат характерных точек границ (Mt), с подставленными в такие формулы значениями и итоговые (вычисленные) значения Mt, м	Описание закрепления точки	
	содержатся в Едином государственном реестре недвижимости		определены в результате выполнения комплексных кадастровых работ					
	X	Y	X	Y				
1	2	3	4	5	6	7	8	
13	492 941,00	1 264 724,33	492 941,00	1 264 724,33	—	—	—	
16	492 928,34	1 264 753,09	492 928,34	1 264 753,09				
15	492 910,79	1 264 745,41	492 910,79	1 264 745,41				
14	492 923,63	1 264 716,63	492 923,63	1 264 716,63			Долговременный межевой знак	
13	492 941,00	1 264 724,33	492 941,00	1 264 724,33			—	
2. Сведения о частях границ уточняемого земельного участка с кадастровым номером						67:25:0010411:831		:
Обозначение части границ		Горизонтальное проложение (S), м	Описание прохождения части границ		Сведения о согласовании местоположения границ (согласовано/спорное)			
от т.	до т.							
1	2	3	4		5			
13	16	31,42	—		согласовано			
16	15	19,16						
15	14	31,51						
14	13	19,00						
3. Сведения о характеристиках уточняемого земельного участка с кадастровым номером						67:25:0010411:831		:
№ п/п	Наименование характеристики				Значение характеристики			
1	2				3			
1.	Адрес земельного участка				—			
1.1.	Сведения о местоположении земельного участка (при отсутствии адреса) в структурированном в соответствии с федеральной информационной адресной системой виде				Российская Федерация, Смоленская область, Ярцевский р-н, Ярцево г, Ярцевское р-н, Северная ул			
1.2.	Дополнительные сведения о местоположении земельного участка				—			

1	2				3		
2.	Площадь земельного участка ± величина погрешности определения (вычисления) площади (Р ± ΔР), м²				600 ± 9,00		
3.	Формула, примененная для вычисления предельной погрешности определения площади земельного участка, с подставленными значениями и итоговые (вычисленные) значения				3,5*0,10*√(600,00) = 9		
4.	Площадь земельного участка согласно сведениям Единого государственного реестра недвижимости (Ркад), м²				600,00		
5.	Оценка расхождения Р и Ркад (Р - Ркад), м²				0		
6.	Предельный минимальный и максимальный размеры земельного участка (Рмин и Рмакс), м²				— —		
7.	Кадастровый или иной государственный учетный номер (инвентарный) здания, сооружения, объекта незавершенного строительства, расположенного на земельном участке				—		
8.	Вид (виды) разрешенного использования				Ведение огородничества		
8.1.	Дополнительные сведения об использовании земельного участка				—		
9.	Сведения о земельных участках (землях общего пользования, территории общего пользования), посредством которых обеспечивается доступ				Земли общего пользования		
10.	Иные сведения				—		
4. Пояснения к сведениям об уточняемом земельном участке с кадастровым номером					67:25:0010411:831 :		
1.	—						
1. Сведения о характерных точках границ уточняемого земельного участка с кадастровым номером					67:25:0010411:830 :		
Система координат					МСК-67, зона 1 Зона № 1		
Обозначение характерных точек границ	Координаты, м				Метод определения координат	Формулы, примененные для расчета средней квадратической погрешности определения координат характерных точек границ (Mt), с подставленными в такие формулы значениями и итоговые (вычисленные) значения Mt, м	Описание закрепления точки
	содержатся в Едином государственном реестре недвижимости		определены в результате выполнения комплексных кадастровых работ				
	X	Y	X	Y			
1	2	3	4	5	6	7	8

1	2	3	4	5	6	7	8
1	492 308,43	1 264 172,79	492 308,43	1 264 172,79	—	0,10	долговременный межевой знак
2	492 310,10	1 264 174,60	492 310,10	1 264 174,60			
3	492 320,10	1 264 183,76	492 320,10	1 264 183,76			
4	492 321,73	1 264 184,43	492 321,73	1 264 184,43			
5	492 334,70	1 264 195,35	492 334,70	1 264 195,35			Временный межевой знак
6	492 311,84	1 264 216,95	492 311,84	1 264 216,95			
7	492 283,87	1 264 192,57	492 283,87	1 264 192,57			долговременный межевой знак
1	492 308,43	1 264 172,79	492 308,43	1 264 172,79			

2. Сведения о частях границ уточняемого земельного участка с кадастровым номером

67:25:0010411:830

:

Обозначение части границ		Горизонтальное проложение (S), м	Описание прохождения части границ	Сведения о согласовании местоположения границ (согласовано/спорное)
от т.	до т.			
1	2	3	4	5
1	2	2,46	—	согласовано
2	3	13,56		
3	4	1,76		
4	5	16,95		
5	6	31,45		
6	7	37,10		
7	1	31,53		

3. Сведения о характеристиках уточняемого земельного участка с кадастровым номером

67:25:0010411:830

:

№ п/п	Наименование характеристики	Значение характеристики
1	2	3
1.	Адрес земельного участка	—
1.1.	Сведения о местоположении земельного участка (при отсутствии адреса) в структурированном в соответствии с федеральной информационной адресной системой виде	Российская Федерация, Смоленская область, Ярцевский р-н, Ярцево г, Ярцевское р-н, Московская ул
1.2.	Дополнительные сведения о местоположении земельного участка	—

1	2				3		
2.	Площадь земельного участка ± величина погрешности определения (вычисления) площади (P ± ΔP), м²				1 108 ± 12,00		
3.	Формула, примененная для вычисления предельной погрешности определения площади земельного участка, с подставленными значениями и итоговые (вычисленные) значения				3,5*0,10*√(1 108,00) = 12		
4.	Площадь земельного участка согласно сведениям Единого государственного реестра недвижимости (Ркад), м²				1 108,00		
5.	Оценка расхождения P и Ркад (P - Ркад), м²				0		
6.	Предельный минимальный и максимальный размеры земельного участка (Рмин и Рмакс), м²				— —		
7.	Кадастровый или иной государственный учетный номер (инвентарный) здания, сооружения, объекта незавершенного строительства, расположенного на земельном участке				—		
8.	Вид (виды) разрешенного использования				для индивидуального жилищного строительства		
8.1.	Дополнительные сведения об использовании земельного участка				—		
9.	Сведения о земельных участках (землях общего пользования, территории общего пользования), посредством которых обеспечивается доступ				Земли общего пользования		
10.	Иные сведения				—		
4. Пояснения к сведениям об уточняемом земельном участке с кадастровым номером					67:25:0010411:830 :		
1.	—						
1. Сведения о характерных точках границ уточняемого земельного участка с кадастровым номером					67:25:0010411:827 :		
Система координат					МСК-67, зона 1 Зона № 1		
Обозначение характерных точек границ	Координаты, м				Метод определения координат	Формулы, примененные для расчета средней квадратической погрешности определения координат характерных точек границ (Mt), с подставленными в такие формулы значениями и итоговые (вычисленные) значения Mt, м	Описание закрепления точки
	содержатся в Едином государственном реестре недвижимости		определены в результате выполнения комплексных кадастровых работ				
	X	Y	X	Y			
1	2	3	4	5	6	7	8
1	492 957,81	1 264 548,35	492 957,81	1 264 548,35	—	0,10	Закрепление отсутствует

1	2	3	4	5	6	7	8
4	492 957,25	1 264 549,71	492 957,25	1 264 549,71	—	0,10	Закрепление отсутствует
1	492 949,62	1 264 567,17	492 949,62	1 264 567,17			
2	492 923,45	1 264 556,06	492 923,45	1 264 556,06			
3	492 929,78	1 264 541,75	492 929,78	1 264 541,75			
2	492 930,38	1 264 540,34	492 930,38	1 264 540,34			
1	492 957,81	1 264 548,35	492 957,81	1 264 548,35			

2. Сведения о частях границ уточняемого земельного участка с кадастровым номером 67:25:0010411:827 :

Обозначение части границ		Горизонтальное проложение (S), м	Описание прохождения части границ	Сведения о согласовании местоположения границ (согласовано/спорное)
от т.	до т.			
1	2	3	4	5
1	4	1,47	—	согласовано
4	1	19,05		
1	2	28,43		
2	3	15,65		
3	2	1,53		
2	1	28,58		

3. Сведения о характеристиках уточняемого земельного участка с кадастровым номером 67:25:0010411:827 :

№ п/п	Наименование характеристики	Значение характеристики
1	2	3
1.	Адрес земельного участка	Российская Федерация, Смоленская область, муниципальный район Ярцевский, городское поселение Ярцевское, город Ярцево, улица Проселочная, земельный участок 23А
1.1.	Сведения о местоположении земельного участка (при отсутствии адреса) в структурированном в соответствии с федеральной информационной адресной системой виде	—
1.2.	Дополнительные сведения о местоположении земельного участка	—
2.	Площадь земельного участка ± величина погрешности определения (вычисления) площади (Р ± ΔР), м²	535 ± 8,00
3.	Формула, примененная для вычисления предельной погрешности определения площади земельного участка, с подставленными значениями и итоговые (вычисленные) значения	3,5*0,10*√(535,00) = 8
4.	Площадь земельного участка согласно сведениям Единого государственного реестра недвижимости (Ркад), м²	535,00

1	2				3			
5.	Оценка расхождения Р и Ркад (Р - Ркад), м²				0			
6.	Предельный минимальный и максимальный размеры земельного участка (Рмин и Рмакс), м²				— —			
7.	Кадастровый или иной государственный учетный номер (инвентарный) здания, сооружения, объекта незавершенного строительства, расположенного на земельном участке				—			
8.	Вид (виды) разрешенного использования				для индивидуального жилищного строительства			
8.1.	Дополнительные сведения об использовании земельного участка				—			
9.	Сведения о земельных участках (землях общего пользования, территории общего пользования), посредством которых обеспечивается доступ				Земли общего пользования			
10.	Иные сведения				—			
4. Пояснения к сведениям об уточняемом земельном участке с кадастровым номером					67:25:0010411:827 :			
1.					—			
1. Сведения о характерных точках границ уточняемого земельного участка с кадастровым номером					67:25:0010411:823 :			
Система координат					МСК-67, зона 1			
					Зона № 1			
Обоз- начение харак- терных точек границ	Координаты, м				Метод определения координат	Формулы, примененные для расчета средней квадратической погрешности определения координат характерных точек границ (Mt), с подставленными в такие формулы значениями и итоговые (вычисленные) значения Mt, м	Описание закрепления точки	
	содержатся в Едином государственном реестре недвижимости		определены в результате выполнения комплексных кадастровых работ					
	X	Y	X	Y				
1	2	3	4	5	6	7	8	
1	492 418,00	1 264 214,97	492 418,00	1 264 214,97	—	0,10	Долговременный межевой знак	
2	492 417,21	1 264 215,84	492 417,21	1 264 215,84			—	
3	492 384,49	1 264 252,43	492 384,49	1 264 252,43			Закрепление отсутствует	
4	492 379,20	1 264 247,75	492 379,20	1 264 247,75				
5	492 365,13	1 264 234,89	492 365,13	1 264 234,89				
6	492 399,24	1 264 198,74	492 399,24	1 264 198,74			—	
7	492 400,11	1 264 197,35	492 400,11	1 264 197,35			Долговременный межевой знак	

1	2	3	4	5	6	7	8
1	492 418,00	1 264 214,97	492 418,00	1 264 214,97	—	0,10	Долговременный межевой знак

2. Сведения о частях границ уточняемого земельного участка с кадастровым номером 67:25:0010411:823 :

Обозначение части границ		Горизонтальное проложение (S), м	Описание прохождения части границ	Сведения о согласовании местоположения границ (согласовано/спорное)
от т.	до т.			
1	2	3	4	5
1	2	1,18	—	согласовано
2	3	49,09		
3	4	7,06		
4	5	19,06		
5	6	49,70		
6	7	1,64		
7	1	25,11		

3. Сведения о характеристиках уточняемого земельного участка с кадастровым номером 67:25:0010411:823 :

№ п/п	Наименование характеристики	Значение характеристики
1	2	3
1.	Адрес земельного участка	—
1.1.	Сведения о местоположении земельного участка (при отсутствии адреса) в структурированном в соответствии с федеральной информационной адресной системой виде	215800, Российская Федерация, Смоленская область, Ярцевский р-н, Ярцево г, Халтурина ул
1.2.	Дополнительные сведения о местоположении земельного участка	—
2.	Площадь земельного участка ± величина погрешности определения (вычисления) площади ($P \pm \Delta P$), м²	$1\,293 \pm 13,00$
3.	Формула, примененная для вычисления предельной погрешности определения площади земельного участка, с подставленными значениями и итоговые (вычисленные) значения	$3,5 * 0,10 * \sqrt{(1\,293,00)} = 13$
4.	Площадь земельного участка согласно сведениям Единого государственного реестра недвижимости (Ркад), м²	1 293,00
5.	Оценка расхождения Р и Ркад ($P - P_{кад}$), м²	0
6.	Предельный минимальный и максимальный размеры земельного участка (Рмин и Рмакс), м²	— —

1	2				3		
7.	Кадастровый или иной государственный учетный номер (инвентарный) здания, сооружения, объекта незавершенного строительства, расположенного на земельном участке				—		
8.	Вид (виды) разрешенного использования				Для индивидуального жилищного строительства		
8.1.	Дополнительные сведения об использовании земельного участка				—		
9.	Сведения о земельных участках (землях общего пользования, территории общего пользования), посредством которых обеспечивается доступ				Земли общего пользования		
10.	Иные сведения				—		
4. Пояснения к сведениям об уточняемом земельном участке с кадастровым номером					67:25:0010411:823		
1.					—		
1. Сведения о характерных точках границ уточняемого земельного участка с кадастровым номером					67:25:0010411:813		
Система координат					МСК-67, зона 1		
Зона №					1		
Обоз- начение харак- терных точек границ	Координаты, м				Метод определения координат	Формулы, примененные для расчета средней квадратической погрешности определения координат характерных точек границ (Mt), с подставленными в такие формулы значениями и итоговые (вычисленные) значения Mt, м	Описание закрепления точки
	содержатся в Едином государственном реестре недвижимости		определены в результате выполнения комплексных кадастровых работ				
	X	Y	X	Y			
1	2	3	4	5	6	7	8
1	492 283,76	1 264 416,82	492 283,76	1 264 416,82	—	0,10	Временный межевой знак
2	492 298,68	1 264 432,24	492 298,68	1 264 432,24			
3	492 303,31	1 264 436,74	492 303,31	1 264 436,74			
4	492 283,78	1 264 472,69	492 283,78	1 264 472,69			
5	492 282,95	1 264 474,23	492 282,95	1 264 474,23			
6	492 274,83	1 264 468,21	492 274,83	1 264 468,21			
7	492 262,40	1 264 459,49	492 262,40	1 264 459,49			
8	492 263,26	1 264 457,73	492 263,26	1 264 457,73			
1	492 283,76	1 264 416,82	492 283,76	1 264 416,82			

2. Сведения о частях границ уточняемого земельного участка с кадастровым номером				67:25:0010411:813		:
Обозначение части границ		Горизонтальное проложение (S), м	Описание прохождения части границ	Сведения о согласовании местоположения границ (согласовано/спорное)		
от т.	до т.					
1	2	3	4	5		
1	2	21,46	—	согласовано		
2	3	6,46				
3	4	40,91				
4	5	1,75				
5	6	10,11				
6	7	15,18				
7	8	1,96				
8	1	45,76				
3. Сведения о характеристиках уточняемого земельного участка с кадастровым номером				67:25:0010411:813		:
№ п/п	Наименование характеристики		Значение характеристики			
1	2		3			
1.	Адрес земельного участка		Российская Федерация, Смоленская область, Ярцевский район, Ярцевское городское поселение, г.Ярцево, пер.Московский, 8			
1.1.	Сведения о местоположении земельного участка (при отсутствии адреса) в структурированном в соответствии с федеральной информационной адресной системой виде		—			
1.2.	Дополнительные сведения о местоположении земельного участка		—			
2.	Площадь земельного участка ± величина погрешности определения (вычисления) площади (Р ± ΔР), м²		1 161 ± 12,00			
3.	Формула, примененная для вычисления предельной погрешности определения площади земельного участка, с подставленными значениями и итоговые (вычисленные) значения		3,5*0,10*√(1 161,00) = 12			
4.	Площадь земельного участка согласно сведениям Единого государственного реестра недвижимости (Ркад), м²		1 161,00			
5.	Оценка расхождения Р и Ркад (Р - Ркад), м²		0			
6.	Предельный минимальный и максимальный размеры земельного участка (Рмин и Рмакс), м²		— —			

1	2				3		
7.	Кадастровый или иной государственный учетный номер (инвентарный) здания, сооружения, объекта незавершенного строительства, расположенного на земельном участке				—		
8.	Вид (виды) разрешенного использования				для индивидуального жилищного строительства		
8.1.	Дополнительные сведения об использовании земельного участка				—		
9.	Сведения о земельных участках (землях общего пользования, территории общего пользования), посредством которых обеспечивается доступ				Земли общего пользования		
10.	Иные сведения				—		
4. Пояснения к сведениям об уточняемом земельном участке с кадастровым номером					67:25:0010411:813 :		
1.	—						
1. Сведения о характерных точках границ уточняемого земельного участка с кадастровым номером					67:25:0010411:812 :		
Система координат МСК-67, зона 1					Зона № 1		
Обоз- начение харак- терных точек границ	Координаты, м				Метод определения координат	Формулы, примененные для расчета средней квадратической погрешности определения координат характерных точек границ (Mt), с подставленными в такие формулы значениями и итоговые (вычисленные) значения Mt, м	Описание закрепления точки
	содержатся в Едином государственном реестре недвижимости		определены в результате выполнения комплексных кадастровых работ				
	X	Y	X	Y			
1	2	3	4	5	6	7	8
9	492 656,98	1 264 680,04	492 656,98	1 264 680,04	—	0,10	долговременный межевой знак
1	492 669,62	1 264 685,64	492 669,62	1 264 685,64			
2	492 657,40	1 264 713,17	492 657,40	1 264 713,17			
4	492 651,87	1 264 710,70	492 651,87	1 264 710,70			
5	492 645,19	1 264 707,66	492 645,19	1 264 707,66			
6	492 644,46	1 264 707,31	492 644,46	1 264 707,31			

1	2	3	4	5	6	7	8
7	492 645,41	1 264 705,22	492 645,41	1 264 705,22	—	0,10	долговременный межевой знак
8	492 654,10	1 264 686,31	492 654,10	1 264 686,31			
9	492 656,98	1 264 680,04	492 656,98	1 264 680,04			

2. Сведения о частях границ уточняемого земельного участка с кадастровым номером
67:25:0010411:812
:

Обозначение части границ		Горизонтальное проложение (S), м	Описание прохождения части границ	Сведения о согласовании местоположения границ (согласовано/спорное)
от т.	до т.			
1	2	3	4	5
9	1	13,82	—	согласовано
1	2	30,12		
2	4	6,06		
4	5	7,34		
5	6	0,81		
6	7	2,30		
7	8	20,81		
8	9	6,90		

3. Сведения о характеристиках уточняемого земельного участка с кадастровым номером
67:25:0010411:812
:

№ п/п	Наименование характеристики	Значение характеристики
1	2	3
1.	Адрес земельного участка	Российская Федерация, Смоленская область, Ярцевский муниципальный район, Ярцевское городское поселение, г. Ярцево, ул. Мечтателей, участок 3А
1.1.	Сведения о местоположении земельного участка (при отсутствии адреса) в структурированном в соответствии с федеральной информационной адресной системой виде	—
1.2.	Дополнительные сведения о местоположении земельного участка	—
2.	Площадь земельного участка ± величина погрешности определения (вычисления) площади (Р ± ΔР), м²	422 ± 7,00
3.	Формула, примененная для вычисления предельной погрешности определения площади земельного участка, с подставленными значениями и итоговые (вычисленные) значения	3,5*0,10*√(422,00) = 7

1	2				3		
4.	Площадь земельного участка согласно сведениям Единого государственного реестра недвижимости (Ркад), м²				422,00		
5.	Оценка расхождения Р и Ркад (Р - Ркад), м²				0		
6.	Предельный минимальный и максимальный размеры земельного участка (Рмин и Рмакс), м²				— —		
7.	Кадастровый или иной государственный учетный номер (инвентарный) здания, сооружения, объекта незавершенного строительства, расположенного на земельном участке				—		
8.	Вид (виды) разрешенного использования				Под индивидуальным жилым домом		
8.1.	Дополнительные сведения об использовании земельного участка				—		
9.	Сведения о земельных участках (землях общего пользования, территории общего пользования), посредством которых обеспечивается доступ				Земли общего пользования		
10.	Иные сведения				—		
4. Пояснения к сведениям об уточняемом земельном участке с кадастровым номером					67:25:0010411:812		
1.	—						
1. Сведения о характерных точках границ уточняемого земельного участка с кадастровым номером					67:25:0010411:811		
Система координат					МСК-67, зона 1		
					Зона № 1		
Обоз- начение харак- терных точек границ	Координаты, м				Метод определения координат	Формулы, примененные для расчета средней квадратической погрешности определения координат характерных точек границ (Mt), с подставленными в такие формулы значениями и итоговые (вычисленные) значения Mt, м	Описание закрепления точки
	содержатся в Едином государственном реестре недвижимости		определены в результате выполнения комплексных кадастровых работ				
	X	Y	X	Y			
1	2	3	4	5	6	7	8
10	492 679,79	1 264 690,15	492 679,79	1 264 690,15	—	0,10	долговременный межевой знак
1	492 694,03	1 264 696,45	492 694,03	1 264 696,45			
2	492 687,15	1 264 711,48	492 687,15	1 264 711,48			

1	2	3	4	5	6	7	8
3	492 681,44	1 264 723,92	492 681,44	1 264 723,92	—	0,10	долговременный межевой знак
2	492 657,40	1 264 713,17	492 657,40	1 264 713,17			
1	492 669,62	1 264 685,64	492 669,62	1 264 685,64			
10	492 679,79	1 264 690,15	492 679,79	1 264 690,15			

2. Сведения о частях границ уточняемого земельного участка с кадастровым номером 67:25:0010411:811 :

Обозначение части границ		Горизонтальное проложение (S), м	Описание прохождения части границ	Сведения о согласовании местоположения границ (согласовано/спорное)
от т.	до т.			
1	2	3	4	5
10	1	15,57	—	согласовано
1	2	16,53		
2	3	13,69		
3	2	26,33		
2	1	30,12		
1	10	11,13		

3. Сведения о характеристиках уточняемого земельного участка с кадастровым номером 67:25:0010411:811 :

№ п/п	Наименование характеристики	Значение характеристики
1	2	3
1.	Адрес земельного участка	Российская Федерация, Смоленская область, Ярцевский муниципальный район, Ярцевское городское поселение, г. Ярцево, ул. Мечтателей, участок 3
1.1.	Сведения о местоположении земельного участка (при отсутствии адреса) в структурированном в соответствии с федеральной информационной адресной системой виде	—
1.2.	Дополнительные сведения о местоположении земельного участка	—
2.	Площадь земельного участка ± величина погрешности определения (вычисления) площади (Р ± ΔР), м²	800 ± 10,00
3.	Формула, примененная для вычисления предельной погрешности определения площади земельного участка, с подставленными значениями и итоговые (вычисленные) значения	3,5*0,10*√(800,00) = 10

1	2	3
4.	Площадь земельного участка согласно сведениям Единого государственного реестра недвижимости (Ркад), м²	800,00
5.	Оценка расхождения Р и Ркад (Р - Ркад), м²	0
6.	Предельный минимальный и максимальный размеры земельного участка (Рмин и Рмакс), м²	— —
7.	Кадастровый или иной государственный учетный номер (инвентарный) здания, сооружения, объекта незавершенного строительства, расположенного на земельном участке	—
8.	Вид (виды) разрешенного использования	Под индивидуальным жилым домом
8.1.	Дополнительные сведения об использовании земельного участка	—
9.	Сведения о земельных участках (землях общего пользования, территории общего пользования), посредством которых обеспечивается доступ	Земли общего пользования
10.	Иные сведения	—

4. Пояснения к сведениям об уточняемом земельном участке с кадастровым номером 67:25:0010411:811 :

1.	—
----	---

1. Сведения о характерных точках границ уточняемого земельного участка с кадастровым номером 67:25:0010411:804 :
Система координат МСК-67, зона 1 Зона № 1

Обоз- начение харак- терных точек границ	Координаты, м				Метод определения координат	Формулы, примененные для расчета средней квадратической погрешности определения координат характерных точек границ (Mt), с подставленными в такие формулы значениями и итоговые (вычисленные) значения Mt, м	Описание закрепления точки
	содержатся в Едином государственном реестре недвижимости		определены в результате выполнения комплексных кадастровых работ				
	X	Y	X	Y			
1	2	3	4	5	6	7	8
1	492 565,11	1 264 744,69	492 565,11	1 264 744,69	—	0,10	—
1	492 561,84	1 264 751,88	492 561,84	1 264 751,88			
2	492 510,58	1 264 730,24	492 510,58	1 264 730,24			
2	492 513,61	1 264 722,05	492 513,61	1 264 722,05			
1	492 565,11	1 264 744,69	492 565,11	1 264 744,69			

2. Сведения о частях границ уточняемого земельного участка с кадастровым номером				67:25:0010411:804		:
Обозначение части границ		Горизонтальное проложение (S), м	Описание прохождения части границ	Сведения о согласовании местоположения границ (согласовано/спорное)		
от т.	до т.					
1	2	3	4	5		
1	1	7,90	—	согласовано		
1	2	55,64				
2	2	8,73				
2	1	56,26				
3. Сведения о характеристиках уточняемого земельного участка с кадастровым номером				67:25:0010411:804		:
№ п/п	Наименование характеристики		Значение характеристики			
1	2		3			
1.	Адрес земельного участка		Российская Федерация, Смоленская область, Ярцевский район, Ярцевское городское поселение, г. Ярцево, ул. Ленинградская, в районе д. 19			
1.1.	Сведения о местоположении земельного участка (при отсутствии адреса) в структурированном в соответствии с федеральной информационной адресной системой виде		—			
1.2.	Дополнительные сведения о местоположении земельного участка		—			
2.	Площадь земельного участка ± величина погрешности определения (вычисления) площади (Р ± ΔР), м²		465 ± 8,00			
3.	Формула, примененная для вычисления предельной погрешности определения площади земельного участка, с подставленными значениями и итоговые (вычисленные) значения		3,5*0,10*√(465,00) = 8			
4.	Площадь земельного участка согласно сведениям Единого государственного реестра недвижимости (Ркад), м²		465,00			
5.	Оценка расхождения Р и Ркад (Р - Ркад), м²		0			
6.	Предельный минимальный и максимальный размеры земельного участка (Рмин и Рмакс), м²		— —			
7.	Кадастровый или иной государственный учетный номер (инвентарный) здания, сооружения, объекта незавершенного строительства, расположенного на земельном участке		—			
8.	Вид (виды) разрешенного использования		ведение огородничества			
8.1.	Дополнительные сведения об использовании земельного участка		—			

1	2				3		
9.	Сведения о земельных участках (землях общего пользования, территории общего пользования), посредством которых обеспечивается доступ				Земли общего пользования		
10.	Иные сведения				—		
4. Пояснения к сведениям об уточняемом земельном участке с кадастровым номером 67:25:0010411:804 :							
1.	—						
1. Сведения о характерных точках границ уточняемого земельного участка с кадастровым номером 67:25:0010411:802 :							
Система координат МСК-67, зона 1 Зона № 1							
Обоз- начение харак- терных точек границ	Координаты, м				Метод определения координат	Формулы, примененные для расчета средней квадратической погрешности определения координат характерных точек границ (Mt), с подставленными в такие формулы значениями и итоговые (вычисленные) значения Mt, м	Описание закрепления точки
	содержатся в Едином государственном реестре недвижимости		определены в результате выполнения комплексных кадастровых работ				
	X	Y	X	Y			
1	2	3	4	5	6	7	8
1	492 291,14	1 264 139,85	492 291,14	1 264 139,85	—	0,10	—
2	492 306,27	1 264 155,19	492 306,27	1 264 155,19			Закрепление отсутствует
3	492 259,05	1 264 201,05	492 259,05	1 264 201,05			
1	492 246,41	1 264 190,29	492 246,41	1 264 190,29			—
2	492 273,60	1 264 121,95	492 273,60	1 264 121,95			
1	492 291,14	1 264 139,85	492 291,14	1 264 139,85			
2. Сведения о частях границ уточняемого земельного участка с кадастровым номером 67:25:0010411:802 :							
Обозначение части границ		Горизонтальное проложение (S), м	Описание прохождения части границ		Сведения о согласовании местоположения границ (согласовано/спорное)		
от т.	до т.						
1	2	3	4		5		
1	2	21,55	—		согласовано		
2	3	65,82					
3	1	16,60					
1	2	73,55					
2	1	25,06					

3. Сведения о характеристиках уточняемого земельного участка с кадастровым номером 67:25:0010411:802 :		
№ п/п	Наименование характеристики	Значение характеристики
1	2	3
1.	Адрес земельного участка	Российская Федерация, Смоленская область, р-н Ярцевский , г/п Ярцевское, г Ярцево, ул Московская, з/у 50
1.1.	Сведения о местоположении земельного участка (при отсутствии адреса) в структурированном в соответствии с федеральной информационной адресной системой виде	—
1.2.	Дополнительные сведения о местоположении земельного участка	—
2.	Площадь земельного участка ± величина погрешности определения (вычисления) площади ($P \pm \Delta P$), м²	$2\,111 \pm 16,00$
3.	Формула, примененная для вычисления предельной погрешности определения площади земельного участка, с подставленными значениями и итоговые (вычисленные) значения	$3,5*0,10*\sqrt{(2\,111,00)} = 16$
4.	Площадь земельного участка согласно сведениям Единого государственного реестра недвижимости (Ркад), м²	2 111,00
5.	Оценка расхождения Р и Ркад ($P - P_{кад}$), м²	0
6.	Предельный минимальный и максимальный размеры земельного участка ($P_{мин}$ и $P_{макс}$), м²	— —
7.	Кадастровый или иной государственный учетный номер (инвентарный) здания, сооружения, объекта незавершенного строительства, расположенного на земельном участке	—
8.	Вид (виды) разрешенного использования	магазины
8.1.	Дополнительные сведения об использовании земельного участка	—
9.	Сведения о земельных участках (землях общего пользования, территории общего пользования), посредством которых обеспечивается доступ	Земли общего пользования
10.	Иные сведения	—
4. Пояснения к сведениям об уточняемом земельном участке с кадастровым номером 67:25:0010411:802 :		
1.	—	

1. Сведения о характерных точках границ уточняемого земельного участка с кадастровым номером					67:25:0010411:800			:
Система координат					МСК-67, зона 1			Зона № 1
Обоз- начение харак- терных точек границ	Координаты, м				Метод определения координат	Формулы, примененные для расчета средней квадратической погрешности определения координат характерных точек границ (Mt), с подставленными в такие формулы значениями и итоговые (вычисленные) значения Mt, м	Описание закрепления точки	
	содержатся в Едином государственном реестре недвижимости		определены в результате выполнения комплексных кадастровых работ					
	X	Y	X	Y				
1	2	3	4	5	6	7	8	
1	492 949,62	1 264 567,17	492 949,62	1 264 567,17	—	0,10	Закрепление отсутствует	
1	492 939,59	1 264 590,15	492 939,59	1 264 590,15				
2	492 913,54	1 264 578,44	492 913,54	1 264 578,44				
2	492 923,45	1 264 556,06	492 923,45	1 264 556,06				
1	492 949,62	1 264 567,17	492 949,62	1 264 567,17				
2. Сведения о частях границ уточняемого земельного участка с кадастровым номером					67:25:0010411:800			:
Обозначение части границ		Горизонтальное проложение (S), м	Описание прохождения части границ		Сведения о согласовании местоположения границ (согласовано/спорное)			
от т.	до т.							
1	2	3	4		5			
1	1	25,07	—		согласовано			
1	2	28,56						
2	2	24,48						
2	1	28,43						
3. Сведения о характеристиках уточняемого земельного участка с кадастровым номером					67:25:0010411:800			:
№ п/п	Наименование характеристики				Значение характеристики			
1	2				3			
1.	Адрес земельного участка				Российская Федерация, Смоленская область, муниципальный район Ярцевский, городское поселение Ярцевское, город Ярцево, улица Проселочная, земельный участок 23			
1.1.	Сведения о местоположении земельного участка (при отсутствии адреса) в структурированном в соответствии с федеральной информационной адресной системой виде				—			
1.2.	Дополнительные сведения о местоположении земельного участка				—			

1	2				3		
2.	Площадь земельного участка ± величина погрешности определения (вычисления) площади (Р ± ΔР), м²				706 ± 9,00		
3.	Формула, примененная для вычисления предельной погрешности определения площади земельного участка, с подставленными значениями и итоговые (вычисленные) значения				3,5*0,10*√(706,00) = 9		
4.	Площадь земельного участка согласно сведениям Единого государственного реестра недвижимости (Ркад), м²				706,00		
5.	Оценка расхождения Р и Ркад (Р - Ркад), м²				0		
6.	Предельный минимальный и максимальный размеры земельного участка (Рмин и Рмакс), м²				— —		
7.	Кадастровый или иной государственный учетный номер (инвентарный) здания, сооружения, объекта незавершенного строительства, расположенного на земельном участке				—		
8.	Вид (виды) разрешенного использования				под индивидуальный жилой дом и хозяйственные постройки		
8.1.	Дополнительные сведения об использовании земельного участка				—		
9.	Сведения о земельных участках (землях общего пользования, территории общего пользования), посредством которых обеспечивается доступ				Земли общего пользования		
10.	Иные сведения				—		
4. Пояснения к сведениям об уточняемом земельном участке с кадастровым номером					67:25:0010411:800 :		
1.	—						
1. Сведения о характерных точках границ уточняемого земельного участка с кадастровым номером					67:25:0010411:799 :		
Система координат МСК-67, зона 1					Зона № 1		
Обозначение характерных точек границ	Координаты, м				Метод определения координат	Формулы, примененные для расчета средней квадратической погрешности определения координат характерных точек границ (Mt), с подставленными в такие формулы значениями и итоговые (вычисленные) значения Mt, м	Описание закрепления точки
	содержатся в Едином государственном реестре недвижимости		определены в результате выполнения комплексных кадастровых работ				
	X	Y	X	Y			
1	2	3	4	5	6	7	8
1	493 030,47	1 264 569,40	493 030,47	1 264 569,40	—	0,10	—

1	2	3	4	5	6	7	8
2	493 018,67	1 264 597,47	493 018,67	1 264 597,47	—	0,10	—
1	493 018,06	1 264 597,17	493 018,06	1 264 597,17			
2	492 974,06	1 264 577,70	492 974,06	1 264 577,70			
3	492 983,05	1 264 557,39	492 983,05	1 264 557,39			
3	492 983,53	1 264 555,70	492 983,53	1 264 555,70			
1	493 030,47	1 264 569,40	493 030,47	1 264 569,40			

2. Сведения о частях границ уточняемого земельного участка с кадастровым номером 67:25:0010411:799 :

Обозначение части границ		Горизонтальное проложение (S), м	Описание прохождения части границ	Сведения о согласовании местоположения границ (согласовано/спорное)
от т.	до т.			
1	2	3	4	5
1	2	30,45	—	согласовано
2	1	0,68		
1	2	48,12		
2	3	22,21		
3	3	1,76		
3	1	48,90		

3. Сведения о характеристиках уточняемого земельного участка с кадастровым номером 67:25:0010411:799 :

№ п/п	Наименование характеристики	Значение характеристики
1	2	3
1.	Адрес земельного участка	—
1.1.	Сведения о местоположении земельного участка (при отсутствии адреса) в структурированном в соответствии с федеральной информационной адресной системой виде	215800, Российская Федерация, Смоленская область, Ярцевский р-н, Ярцево г, Проселочный пер, д 6
1.2.	Дополнительные сведения о местоположении земельного участка	—
2.	Площадь земельного участка ± величина погрешности определения (вычисления) площади ($P \pm \Delta P$), м²	$1\,321 \pm 13,00$
3.	Формула, примененная для вычисления предельной погрешности определения площади земельного участка, с подставленными значениями и итоговые (вычисленные) значения	$3,5 \cdot 0,10 \cdot \sqrt{(1\,321,00)} = 13$
4.	Площадь земельного участка согласно сведениям Единого государственного реестра недвижимости (Ркад), м²	1 321,00
5.	Оценка расхождения Р и Ркад ($P - P_{\text{кад}}$), м²	0

1	2				3		
6.	Предельный минимальный и максимальный размеры земельного участка (Рмин и Рмакс), м²				— —		
7.	Кадастровый или иной государственный учетный номер (инвентарный) здания, сооружения, объекта незавершенного строительства, расположенного на земельном участке				—		
8.	Вид (виды) разрешенного использования				Для индивидуального жилищного строительства		
8.1.	Дополнительные сведения об использовании земельного участка				—		
9.	Сведения о земельных участках (землях общего пользования, территории общего пользования), посредством которых обеспечивается доступ				Земли общего пользования		
10.	Иные сведения				—		
4. Пояснения к сведениям об уточняемом земельном участке с кадастровым номером 67:25:0010411:799 :							
1.	—						
1. Сведения о характерных точках границ уточняемого земельного участка с кадастровым номером 67:25:0010411:792 :							
Система координат МСК-67, зона 1 Зона № 1							
Обоз- начение харак- терных точек границ	Координаты, м				Метод определения координат	Формулы, примененные для расчета средней квадратической погрешности определения координат характерных точек границ (Mt), с подставленными в такие формулы значениями и итоговые (вычисленные) значения Mt, м	Описание закрепления точки
	содержатся в Едином государственном реестре недвижимости		определены в результате выполнения комплексных кадастровых работ				
	X	Y	X	Y			
1	2	3	4	5	6	7	8
3	492 939,81	1 264 527,35	492 939,81	1 264 527,35	—	0,10	Долговременный межевой знак
4	492 911,32	1 264 519,32	492 911,32	1 264 519,32			
5	492 920,49	1 264 489,18	492 920,49	1 264 489,18			
6	492 934,50	1 264 493,63	492 934,50	1 264 493,63			
7	492 935,73	1 264 494,01	492 935,73	1 264 494,01			

1	2	3	4	5	6	7	8
1	492 948,99	1 264 497,43	492 948,99	1 264 497,43	—	0,10	Долговременный межевой знак
2	492 947,61	1 264 501,93	492 947,61	1 264 501,93			
3	492 939,81	1 264 527,35	492 939,81	1 264 527,35			

2. Сведения о частях границ уточняемого земельного участка с кадастровым номером 67:25:0010411:792 :

Обозначение части границ		Горизонтальное проложение (S), м	Описание прохождения части границ	Сведения о согласовании местоположения границ (согласовано/спорное)
от т.	до т.			
1	2	3	4	5
3	4	29,60	—	согласовано
4	5	31,50		
5	6	14,70		
6	7	1,29		
7	1	13,69		
1	2	4,71		
2	3	26,59		

3. Сведения о характеристиках уточняемого земельного участка с кадастровым номером 67:25:0010411:792 :

№ п/п	Наименование характеристики	Значение характеристики
1	2	3
1.	Адрес земельного участка	—
1.1.	Сведения о местоположении земельного участка (при отсутствии адреса) в структурированном в соответствии с федеральной информационной адресной системой виде	215800, Российская Федерация, Смоленская область, Ярцевский р-н, Ярцево г, Проселочный пер, д 19
1.2.	Дополнительные сведения о местоположении земельного участка	—
2.	Площадь земельного участка ± величина погрешности определения (вычисления) площади ($P \pm \Delta P$), м²	$924 \pm 11,00$
3.	Формула, примененная для вычисления предельной погрешности определения площади земельного участка, с подставленными значениями и итоговые (вычисленные) значения	$3,5 * 0,10 * \sqrt{(924,00)} = 11$
4.	Площадь земельного участка согласно сведениям Единого государственного реестра недвижимости (Ркад), м²	924,00

1	2				3		
5.	Оценка расхождения Р и Ркад (Р - Ркад), м²				0		
6.	Предельный минимальный и максимальный размеры земельного участка (Рмин и Рмакс), м²				— —		
7.	Кадастровый или иной государственный учетный номер (инвентарный) здания, сооружения, объекта незавершенного строительства, расположенного на земельном участке				—		
8.	Вид (виды) разрешенного использования				под многоквартирным жилым домом		
8.1.	Дополнительные сведения об использовании земельного участка				—		
9.	Сведения о земельных участках (землях общего пользования, территории общего пользования), посредством которых обеспечивается доступ				Земли общего пользования		
10.	Иные сведения				—		
4. Пояснения к сведениям об уточняемом земельном участке с кадастровым номером					67:25:0010411:792 :		
1.	—						
1. Сведения о характерных точках границ уточняемого земельного участка с кадастровым номером					67:25:0010411:791 :		
Система координат					МСК-67, зона 1 Зона № 1		
Обоз- начение харак- терных точек границ	Координаты, м				Метод определения координат	Формулы, примененные для расчета средней квадратической погрешности определения координат характерных точек границ (Mt), с подставленными в такие формулы значениями и итоговые (вычисленные) значения Mt, м	Описание закрепления точки
	содержатся в Едином государственном реестре недвижимости		определены в результате выполнения комплексных кадастровых работ				
	X	Y	X	Y			
1	2	3	4	5	6	7	8
2	492 419,69	1 264 413,51	492 419,69	1 264 413,51	—	0,07	Закрепление отсутствует
1	492 441,15	1 264 432,65	492 441,15	1 264 432,65			Долговременный межевой знак
3	492 426,08	1 264 452,41	492 426,08	1 264 452,41			
4	492 405,29	1 264 431,43	492 405,29	1 264 431,43			
2	492 419,69	1 264 413,51	492 419,69	1 264 413,51			Закрепление отсутствует

2. Сведения о частях границ уточняемого земельного участка с кадастровым номером				67:25:0010411:791		:
Обозначение части границ		Горизонтальное проложение (S), м	Описание прохождения части границ	Сведения о согласовании местоположения границ (согласовано/спорное)		
от т.	до т.					
1	2	3	4	5		
2	1	28,76	—	согласовано		
1	3	24,85				
3	4	29,54				
4	2	22,99				
3. Сведения о характеристиках уточняемого земельного участка с кадастровым номером				67:25:0010411:791		:
№ п/п	Наименование характеристики		Значение характеристики			
1	2		3			
1.	Адрес земельного участка		Российская Федерация, Смоленская область, Ярцевский Муниципальный Район, городское поселение Ярцевское, г. Ярцево, пер. Чехова, участок 1А			
1.1.	Сведения о местоположении земельного участка (при отсутствии адреса) в структурированном в соответствии с федеральной информационной адресной системой виде		—			
1.2.	Дополнительные сведения о местоположении земельного участка		—			
2.	Площадь земельного участка ± величина погрешности определения (вычисления) площади (Р ± ΔР), м²		694 ± 9,00			
3.	Формула, примененная для вычисления предельной погрешности определения площади земельного участка, с подставленными значениями и итоговые (вычисленные) значения		3,5*0,10*√(694,00) = 9			
4.	Площадь земельного участка согласно сведениям Единого государственного реестра недвижимости (Ркад), м²		693,00			
5.	Оценка расхождения Р и Ркад (Р - Ркад), м²		1			
6.	Предельный минимальный и максимальный размеры земельного участка (Рмин и Рмакс), м²		— —			
7.	Кадастровый или иной государственный учетный номер (инвентарный) здания, сооружения, объекта незавершенного строительства, расположенного на земельном участке		—			
8.	Вид (виды) разрешенного использования		под индивидуальный жилой дом			
8.1.	Дополнительные сведения об использовании земельного участка		—			

1	2				3		
9.	Сведения о земельных участках (землях общего пользования, территории общего пользования), посредством которых обеспечивается доступ				Земли общего пользования		
10.	Иные сведения				—		
4. Пояснения к сведениям об уточняемом земельном участке с кадастровым номером					67:25:0010411:791 :		
1.	—						
1. Сведения о характерных точках границ уточняемого земельного участка с кадастровым номером					67:25:0010411:790 :		
Система координат					МСК-67, зона 1 Зона № 1		
Обоз- начение харак- терных точек границ	Координаты, м				Метод определения координат	Формулы, примененные для расчета средней квадратической погрешности определения координат характерных точек границ (Mt), с подставленными в такие формулы значениями и итоговые (вычисленные) значения Mt, м	Описание закрепления точки
	содержатся в Едином государственном реестре недвижимости		определены в результате выполнения комплексных кадастровых работ				
	X	Y	X	Y			
1	2	3	4	5	6	7	8
5	492 433,18	1 264 396,71	492 433,18	1 264 396,71	—	0,07	Закрепление отсутствует
1	492 453,11	1 264 415,09	492 453,11	1 264 415,09			
2	492 447,39	1 264 424,46	492 447,39	1 264 424,46			
1	492 441,15	1 264 432,65	492 441,15	1 264 432,65			
2	492 419,69	1 264 413,51	492 419,69	1 264 413,51			
5	492 433,18	1 264 396,71	492 433,18	1 264 396,71			
2. Сведения о частях границ уточняемого земельного участка с кадастровым номером					67:25:0010411:790 :		
Обозначение части границ		Горизонтальное проложение (S), м	Описание прохождения части границ		Сведения о согласовании местоположения границ (согласовано/спорное)		
от т.	до т.						
1	2	3	4		5		
5	1	27,11	—		согласовано		
1	2	10,98					
2	1	10,30					
1	2	28,76					
2	5	21,55					

3. Сведения о характеристиках уточняемого земельного участка с кадастровым номером <u>67:25:0010411:790</u> :		
№ п/п	Наименование характеристики	Значение характеристики
1	2	3
1.	Адрес земельного участка	Российская Федерация, Смоленская область, р-н Ярцевский, г Ярцево, ул Проселочная, д 16
1.1.	Сведения о местоположении земельного участка (при отсутствии адреса) в структурированном в соответствии с федеральной информационной адресной системой виде	—
1.2.	Дополнительные сведения о местоположении земельного участка	—
2.	Площадь земельного участка ± величина погрешности определения (вычисления) площади ($P \pm \Delta P$), м²	$600 \pm 9,00$
3.	Формула, примененная для вычисления предельной погрешности определения площади земельного участка, с подставленными значениями и итоговые (вычисленные) значения	$3,5*0,10*\sqrt{(600,00)} = 9$
4.	Площадь земельного участка согласно сведениям Единого государственного реестра недвижимости (Ркад), м²	600,00
5.	Оценка расхождения Р и Ркад ($P - P_{кад}$), м²	0
6.	Предельный минимальный и максимальный размеры земельного участка ($P_{мин}$ и $P_{макс}$), м²	— —
7.	Кадастровый или иной государственный учетный номер (инвентарный) здания, сооружения, объекта незавершенного строительства, расположенного на земельном участке	—
8.	Вид (виды) разрешенного использования	под индивидуальный жилой дом
8.1.	Дополнительные сведения об использовании земельного участка	—
9.	Сведения о земельных участках (землях общего пользования, территории общего пользования), посредством которых обеспечивается доступ	Земли общего пользования
10.	Иные сведения	—
4. Пояснения к сведениям об уточняемом земельном участке с кадастровым номером <u>67:25:0010411:790</u> :		
1.	—	

1. Сведения о характерных точках границ уточняемого земельного участка с кадастровым номером67:25:0010411:789:

Система координатМСК-67, зона 1Зона №1

Обоз- начение харак- терных точек границ	Координаты, м				Метод определения координат	Формулы, примененные для расчета средней квадратической погрешности определения координат характерных точек границ (Mt), с подставленными в такие формулы значениями и итоговые (вычисленные) значения Mt, м	Описание закрепления точки
	содержатся в Едином государственном реестре недвижимости		определены в результате выполнения комплексных кадастровых работ				
	X	Y	X	Y			
1	2	3	4	5	6	7	8
1	492 462,04	1 264 332,18	492 462,04	1 264 332,18	—	0,10	—
2	492 461,36	1 264 332,92	492 461,36	1 264 332,92			
3	492 456,68	1 264 338,05	492 456,68	1 264 338,05			
3	492 453,77	1 264 335,45	492 453,77	1 264 335,45			
2	492 458,45	1 264 330,32	492 458,45	1 264 330,32			
1	492 459,11	1 264 329,57	492 459,11	1 264 329,57			
1	492 462,04	1 264 332,18	492 462,04	1 264 332,18			

2. Сведения о частях границ уточняемого земельного участка с кадастровым номером67:25:0010411:789:

Обозначение части границ		Горизонтальное проложение (S), м	Описание прохождения части границ	Сведения о согласовании местоположения границ (согласовано/спорное)
от т.	до т.			
1	2	3	4	5
1	2	1,00	—	согласовано
2	3	6,94		
3	3	3,90		
3	2	6,94		
2	1	1,00		
1	1	3,92		

3. Сведения о характеристиках уточняемого земельного участка с кадастровым номером67:25:0010411:789:

№ п/п	Наименование характеристики	Значение характеристики
1	2	3

1	2	3
1.	Адрес земельного участка	Российская Федерация, Смоленская область, р-н Ярцевский, Ярцевское городское поселение, г. Ярцево, ул. Халтурина, 14А/8
1.1.	Сведения о местоположении земельного участка (при отсутствии адреса) в структурированном в соответствии с федеральной информационной адресной системой виде	—
1.2.	Дополнительные сведения о местоположении земельного участка	—
2.	Площадь земельного участка \pm величина погрешности определения (вычисления) площади ($P \pm \Delta P$), м ²	$31 \pm 2,00$
3.	Формула, примененная для вычисления предельной погрешности определения площади земельного участка, с подставленными значениями и итоговые (вычисленные) значения	$3,5*0,10*\sqrt{(31,00)} = 2$
4.	Площадь земельного участка согласно сведениям Единого государственного реестра недвижимости (Ркад), м ²	31,00
5.	Оценка расхождения Р и Ркад ($P - P_{\text{кад}}$), м ²	0
6.	Предельный минимальный и максимальный размеры земельного участка ($P_{\text{мин}}$ и $P_{\text{макс}}$), м ²	— —
7.	Кадастровый или иной государственный учетный номер (инвентарный) здания, сооружения, объекта незавершенного строительства, расположенного на земельном участке	—
8.	Вид (виды) разрешенного использования	объекты гаражного назначения (под гараж)
8.1.	Дополнительные сведения об использовании земельного участка	—
9.	Сведения о земельных участках (землях общего пользования, территории общего пользования), посредством которых обеспечивается доступ	Земли общего пользования
10.	Иные сведения	—
4. Пояснения к сведениям об уточняемом земельном участке с кадастровым номером		67:25:0010411:789 :
1.	—	

1. Сведения о характерных точках границ уточняемого земельного участка с кадастровым номером

67:25:0010411:788

:

Система координат

МСК-67, зона 1

Зона №

1

Обоз- начение харак- терных точек границ	Координаты, м				Метод определения координат	Формулы, примененные для расчета средней квадратической погрешности определения координат характерных точек границ (Mt), с подставленными в такие формулы значениями и итоговые (вычисленные) значения Mt, м	Описание закрепления точки
	содержатся в Едином государственном реестре недвижимости		определены в результате выполнения комплексных кадастровых работ				
	X	Y	X	Y			
1	2	3	4	5	6	7	8
1	492 470,35	1 264 338,86	492 470,35	1 264 338,86	—	0,10	—
2	492 469,45	1 264 339,93	492 469,45	1 264 339,93			
3	492 466,70	1 264 343,20	492 466,70	1 264 343,20			
4	492 466,95	1 264 343,41	492 466,95	1 264 343,41			
5	492 465,37	1 264 345,30	492 465,37	1 264 345,30			
6	492 462,79	1 264 343,08	492 462,79	1 264 343,08			
7	492 463,18	1 264 342,62	492 463,18	1 264 342,62			
8	492 467,10	1 264 337,91	492 467,10	1 264 337,91			
9	492 467,97	1 264 336,86	492 467,97	1 264 336,86			
1	492 470,35	1 264 338,86	492 470,35	1 264 338,86			

2. Сведения о частях границ уточняемого земельного участка с кадастровым номером

67:25:0010411:788

:

Обозначение части границ		Горизонтальное проложение (S), м	Описание прохождения части границ	Сведения о согласовании местоположения границ (согласовано/спорное)
от т.	до т.			
1	2	3	4	5
1	2	1,40	—	согласовано
2	3	4,27		
3	4	0,33		
4	5	2,46		
5	6	3,40		
6	7	0,60		
7	8	6,13		
8	9	1,36		
9	1	3,11		

3. Сведения о характеристиках уточняемого земельного участка с кадастровым номером 67:25:0010411:788 :		
№ п/п	Наименование характеристики	Значение характеристики
1	2	3
1.	Адрес земельного участка	Российская Федерация, Смоленская область, р-н Ярцевский, Ярцевское городское поселение, г. Ярцево, ул. Халтурина, уч. 14А/5
1.1.	Сведения о местоположении земельного участка (при отсутствии адреса) в структурированном в соответствии с федеральной информационной адресной системой виде	—
1.2.	Дополнительные сведения о местоположении земельного участка	—
2.	Площадь земельного участка ± величина погрешности определения (вычисления) площади ($P \pm \Delta P$), м²	$26 \pm 2,00$
3.	Формула, примененная для вычисления предельной погрешности определения площади земельного участка, с подставленными значениями и итоговые (вычисленные) значения	$3,5 * 0,10 * \sqrt{(26,00)} = 2$
4.	Площадь земельного участка согласно сведениям Единого государственного реестра недвижимости (Ркад), м²	26,00
5.	Оценка расхождения Р и Ркад ($P - P_{кад}$), м²	0
6.	Предельный минимальный и максимальный размеры земельного участка (Рмин и Рмакс), м²	— —
7.	Кадастровый или иной государственный учетный номер (инвентарный) здания, сооружения, объекта незавершенного строительства, расположенного на земельном участке	—
8.	Вид (виды) разрешенного использования	объекты гаражного назначения (под хоз.постройку)
8.1.	Дополнительные сведения об использовании земельного участка	—
9.	Сведения о земельных участках (землях общего пользования, территории общего пользования), посредством которых обеспечивается доступ	Земли общего пользования
10.	Иные сведения	—
4. Пояснения к сведениям об уточняемом земельном участке с кадастровым номером 67:25:0010411:788 :		
1.	—	

1. Сведения о характерных точках границ уточняемого земельного участка с кадастровым номером67:25:0010411:568:

Система координатМСК-67, зона 1Зона №1

Обоз- начение харак- терных точек границ	Координаты, м				Метод определения координат	Формулы, примененные для расчета средней квадратической погрешности определения координат характерных точек границ (Mt), с подставленными в такие формулы значениями и итоговые (вычисленные) значения Mt, м	Описание закрепления точки
	содержатся в Едином государственном реестре недвижимости		определены в результате выполнения комплексных кадастровых работ				
	X	Y	X	Y			
1	2	3	4	5	6	7	8
н 1	492 274,22	1 264 244,22	492 274,22	1 264 244,22	—	0,10	Долговременный межевой знак
н 2	492 257,04	1 264 264,13	492 257,04	1 264 264,13			
1	492 236,00	1 264 243,90	492 236,00	1 264 243,90			
2	492 253,11	1 264 224,02	492 253,11	1 264 224,02			
н 1	492 274,22	1 264 244,22	492 274,22	1 264 244,22			

2. Сведения о частях границ уточняемого земельного участка с кадастровым номером67:25:0010411:568:

Обозначение части границ		Горизонтальное проложение (S), м	Описание прохождения части границ	Сведения о согласовании местоположения границ (согласовано/спорное)
от т.	до т.			
1	2	3	4	5
н 1	н 2	26,30	—	согласовано
н 2	1	29,19		
1	2	26,23		
2	н 1	29,22		

3. Сведения о характеристиках уточняемого земельного участка с кадастровым номером67:25:0010411:568:

№ п/п	Наименование характеристики	Значение характеристики
1	2	3

1	2	3
1.	Адрес земельного участка	—
1.1.	Сведения о местоположении земельного участка (при отсутствии адреса) в структурированном в соответствии с федеральной информационной адресной системой виде	215800, Российская Федерация, Смоленская область, Ярцевский р-н, Ярцево г, Московская ул, д 65
1.2.	Дополнительные сведения о местоположении земельного участка	—
2.	Площадь земельного участка \pm величина погрешности определения (вычисления) площади ($P \pm \Delta P$), м ²	$766 \pm 10,00$
3.	Формула, примененная для вычисления предельной погрешности определения площади земельного участка, с подставленными значениями и итоговые (вычисленные) значения	$3,5*0,10*\sqrt{(766,00)} = 10$
4.	Площадь земельного участка согласно сведениям Единого государственного реестра недвижимости (Ркад), м ²	766,00
5.	Оценка расхождения Р и Ркад ($P - P_{кад}$), м ²	0
6.	Предельный минимальный и максимальный размеры земельного участка ($P_{мин}$ и $P_{макс}$), м ²	— —
7.	Кадастровый или иной государственный учетный номер (инвентарный) здания, сооружения, объекта незавершенного строительства, расположенного на земельном участке	—
8.	Вид (виды) разрешенного использования	для индивидуального жилищного строительства
8.1.	Дополнительные сведения об использовании земельного участка	—
9.	Сведения о земельных участках (землях общего пользования, территории общего пользования), посредством которых обеспечивается доступ	Земли общего пользования
10.	Иные сведения	—
4. Пояснения к сведениям об уточняемом земельном участке с кадастровым номером		67:25:0010411:568 :
1.	—	

1. Сведения о характерных точках границ уточняемого земельного участка с кадастровым номером

67:25:0010411:567

:
Система координат МСК-67, зона 1Зона № 1

Обоз- начение харак- терных точек границ	Координаты, м				Метод определения координат	Формулы, примененные для расчета средней квадратической погрешности определения координат характерных точек границ (Mt), с подставленными в такие формулы значениями и итоговые (вычисленные) значения Mt, м	Описание закрепления точки	
	содержатся в Едином государственном реестре недвижимости		определены в результате выполнения комплексных кадастровых работ					
	X	Y	X	Y				
1	2	3	4	5	6	7	8	
3	492 292,29	1 264 261,50	492 292,29	1 264 261,50	—	0,10	Долговременный межевой знак	
6	492 275,07	1 264 281,45	492 275,07	1 264 281,45				
н 2	492 257,04	1 264 264,13	492 257,04	1 264 264,13				
н 1	492 274,22	1 264 244,22	492 274,22	1 264 244,22				
3	492 292,29	1 264 261,50	492 292,29	1 264 261,50				
2. Сведения о частях границ уточняемого земельного участка с кадастровым номером						67:25:0010411:567		:
Обозначение части границ		Горизонтальное проложение (S), м	Описание прохождения части границ	Сведения о согласовании местоположения границ (согласовано/спорное)				
от т.	до т.							
1	2	3	4	5				
3	6	26,35	—	согласовано				
6	н 2	25,00						
н 2	н 1	26,30						
н 1	3	25,00						
3. Сведения о характеристиках уточняемого земельного участка с кадастровым номером						67:25:0010411:567		:
№ п/п	Наименование характеристики			Значение характеристики				
1	2			3				

1	2	3
1.	Адрес земельного участка	—
1.1.	Сведения о местоположении земельного участка (при отсутствии адреса) в структурированном в соответствии с федеральной информационной адресной системой виде	215800, Российская Федерация, Смоленская область, Ярцевский р-н, Ярцево г, Московская ул, д 65
1.2.	Дополнительные сведения о местоположении земельного участка	—
2.	Площадь земельного участка \pm величина погрешности определения (вычисления) площади ($P \pm \Delta P$), м ²	$657 \pm 9,00$
3.	Формула, примененная для вычисления предельной погрешности определения площади земельного участка, с подставленными значениями и итоговые (вычисленные) значения	$3,5*0,10*\sqrt{(657,00)} = 9$
4.	Площадь земельного участка согласно сведениям Единого государственного реестра недвижимости (Ркад), м ²	657,00
5.	Оценка расхождения Р и Ркад ($P - P_{кад}$), м ²	0
6.	Предельный минимальный и максимальный размеры земельного участка ($P_{мин}$ и $P_{макс}$), м ²	— —
7.	Кадастровый или иной государственный учетный номер (инвентарный) здания, сооружения, объекта незавершенного строительства, расположенного на земельном участке	—
8.	Вид (виды) разрешенного использования	для индивидуального жилищного строительства
8.1.	Дополнительные сведения об использовании земельного участка	—
9.	Сведения о земельных участках (землях общего пользования, территории общего пользования), посредством которых обеспечивается доступ	Земли общего пользования
10.	Иные сведения	—
4. Пояснения к сведениям об уточняемом земельном участке с кадастровым номером		67:25:0010411:567 :
1.	—	

1. Сведения о характерных точках границ уточняемого земельного участка с кадастровым номером

67:25:0010411:541

:

Система координат

МСК-67, зона 1

Зона №

1

Обоз- начение харак- терных точек границ	Координаты, м				Метод определения координат	Формулы, примененные для расчета средней квадратической погрешности определения координат характерных точек границ (Mt), с подставленными в такие формулы значениями и итоговые (вычисленные) значения Mt, м	Описание закрепления точки
	содержатся в Едином государственном реестре недвижимости		определены в результате выполнения комплексных кадастровых работ				
	X	Y	X	Y			
1	2	3	4	5	6	7	8
22	492 684,17	1 264 386,76	492 684,17	1 264 386,76	—	0,10	Закрепление отсутствует
1	492 675,17	1 264 417,21	492 675,17	1 264 417,21			
1	492 646,56	1 264 407,89	492 646,56	1 264 407,89			
н 1	492 655,84	1 264 378,84	492 655,84	1 264 378,84			-
н 2	492 670,08	1 264 382,65	492 670,08	1 264 382,65			
22	492 684,17	1 264 386,76	492 684,17	1 264 386,76			Закрепление отсутствует

2. Сведения о частях границ уточняемого земельного участка с кадастровым номером

67:25:0010411:541

:

Обозначение части границ		Горизонтальное проложение (S), м	Описание прохождения части границ	Сведения о согласовании местоположения границ (согласовано/спорное)
от т.	до т.			
1	2	3	4	5
22	1	31,75	—	согласовано
1	1	30,09		
1	н 1	30,50		
н 1	н 2	14,74		
н 2	22	14,68		

3. Сведения о характеристиках уточняемого земельного участка с кадастровым номером

67:25:0010411:541

:

№ п/п	Наименование характеристики	Значение характеристики
1	2	3

1	2	3
1.	Адрес земельного участка	—
1.1.	Сведения о местоположении земельного участка (при отсутствии адреса) в структурированном в соответствии с федеральной информационной адресной системой виде	215800, Российская Федерация, Смоленская область, Ярцевский р-н, Ярцево г, Халтурина ул, д 20
1.2.	Дополнительные сведения о местоположении земельного участка	—
2.	Площадь земельного участка \pm величина погрешности определения (вычисления) площади ($P \pm \Delta P$), м ²	$928 \pm 11,00$
3.	Формула, примененная для вычисления предельной погрешности определения площади земельного участка, с подставленными значениями и итоговые (вычисленные) значения	$3,5*0,10*\sqrt{(928,00)} = 11$
4.	Площадь земельного участка согласно сведениям Единого государственного реестра недвижимости (Ркад), м ²	928,00
5.	Оценка расхождения Р и Ркад ($P - P_{кад}$), м ²	0
6.	Предельный минимальный и максимальный размеры земельного участка ($P_{мин}$ и $P_{макс}$), м ²	— —
7.	Кадастровый или иной государственный учетный номер (инвентарный) здания, сооружения, объекта незавершенного строительства, расположенного на земельном участке	—
8.	Вид (виды) разрешенного использования	малоэтажная многоквартирная жилая застройка
8.1.	Дополнительные сведения об использовании земельного участка	—
9.	Сведения о земельных участках (землях общего пользования, территории общего пользования), посредством которых обеспечивается доступ	Земли общего пользования
10.	Иные сведения	—
4. Пояснения к сведениям об уточняемом земельном участке с кадастровым номером		67:25:0010411:541 :
1.	—	

1. Сведения о характерных точках границ уточняемого земельного участка с кадастровым номером					67:25:0010411:539			:
Система координат					МСК-67, зона 1			Зона № 1
Обоз- начение харак- терных точек границ	Координаты, м				Метод определения координат	Формулы, примененные для расчета средней квадратической погрешности определения координат характерных точек границ (Mt), с подставленными в такие формулы значениями и итоговые (вычисленные) значения Mt, м	Описание закрепления точки	
	содержатся в Едином государственном реестре недвижимости		определены в результате выполнения комплексных кадастровых работ					
	X	Y	X	Y				
1	2	3	4	5	6	7	8	
1	492 716,51	1 264 754,57	492 716,51	1 264 754,57	—	0,10	—	
2	492 703,96	1 264 782,91	492 703,96	1 264 782,91				
3	492 668,30	1 264 767,13	492 668,30	1 264 767,13				
н 1	492 681,25	1 264 739,03	492 681,25	1 264 739,03				
1	492 716,51	1 264 754,57	492 716,51	1 264 754,57				
2. Сведения о частях границ уточняемого земельного участка с кадастровым номером					67:25:0010411:539			:
Обозначение части границ		Горизонтальное проложение (S), м	Описание прохождения части границ		Сведения о согласовании местоположения границ (согласовано/спорное)			
от т.	до т.							
1	2	3	4		5			
1	2	30,99	—		согласовано			
2	3	39,00						
3	н 1	30,94						
н 1	1	38,53						
3. Сведения о характеристиках уточняемого земельного участка с кадастровым номером					67:25:0010411:539			:
№ п/п	Наименование характеристики				Значение характеристики			
1	2				3			
1.	Адрес земельного участка				—			
1.1.	Сведения о местоположении земельного участка (при отсутствии адреса) в структурированном в соответствии с федеральной информационной адресной системой виде				215800, Российская Федерация, Смоленская область, Ярцево г, Мечтателей ул			
1.2.	Дополнительные сведения о местоположении земельного участка				—			

1	2				3		
2.	Площадь земельного участка ± величина погрешности определения (вычисления) площади (Р ± ΔР), м²				1 200 ± 12,00		
3.	Формула, примененная для вычисления предельной погрешности определения площади земельного участка, с подставленными значениями и итоговые (вычисленные) значения				3,5*0,10*√(1 200,00) = 12		
4.	Площадь земельного участка согласно сведениям Единого государственного реестра недвижимости (Ркад), м²				1 200,00		
5.	Оценка расхождения Р и Ркад (Р - Ркад), м²				0		
6.	Предельный минимальный и максимальный размеры земельного участка (Рмин и Рмакс), м²				— —		
7.	Кадастровый или иной государственный учетный номер (инвентарный) здания, сооружения, объекта незавершенного строительства, расположенного на земельном участке				—		
8.	Вид (виды) разрешенного использования				малоэтажная жилая застройка (для индивидуального жилищного строительства)		
8.1.	Дополнительные сведения об использовании земельного участка				—		
9.	Сведения о земельных участках (землях общего пользования, территории общего пользования), посредством которых обеспечивается доступ				Земли общего пользования		
10.	Иные сведения				—		
4. Пояснения к сведениям об уточняемом земельном участке с кадастровым номером					67:25:0010411:539 :		
1.	—						
1. Сведения о характерных точках границ уточняемого земельного участка с кадастровым номером					67:25:0010411:538 :		
Система координат					МСК-67, зона 1 Зона № 1		
Обоз- начение харак- терных точек границ	Координаты, м				Метод определения координат	Формулы, примененные для расчета средней квадратической погрешности определения координат характерных точек границ (Mt), с подставленными в такие формулы значениями и итоговые (вычисленные) значения Mt, м	Описание закрепления точки
	содержатся в Едином государственном реестре недвижимости		определены в результате выполнения комплексных кадастровых работ				
	X	Y	X	Y			
1	2	3	4	5	6	7	8
13	492 941,00	1 264 724,33	492 941,00	1 264 724,33	—	—	—

1	2	3	4	5	6	7	8
23	492 958,42	1 264 732,06	492 958,42	1 264 732,06	—	—	—
24	492 946,02	1 264 760,41	492 946,02	1 264 760,41			
25	492 945,86	1 264 760,78	492 945,86	1 264 760,78			
16	492 928,34	1 264 753,09	492 928,34	1 264 753,09			
13	492 941,00	1 264 724,33	492 941,00	1 264 724,33			

2. Сведения о частях границ уточняемого земельного участка с кадастровым номером 67:25:0010411:538 :

Обозначение части границ		Горизонтальное проложение (S), м	Описание прохождения части границ	Сведения о согласовании местоположения границ (согласовано/спорное)
от т.	до т.			
1	2	3	4	5
13	23	19,06	—	согласовано
23	24	30,94		
24	25	0,40		
25	16	19,13		
16	13	31,42		

3. Сведения о характеристиках уточняемого земельного участка с кадастровым номером 67:25:0010411:538 :

№ п/п	Наименование характеристики	Значение характеристики
1	2	3
1.	Адрес земельного участка	—
1.1.	Сведения о местоположении земельного участка (при отсутствии адреса) в структурированном в соответствии с федеральной информационной адресной системой виде	215800, Российская Федерация, Смоленская область, Ярцево г, Северная ул
1.2.	Дополнительные сведения о местоположении земельного участка	—
2.	Площадь земельного участка \pm величина погрешности определения (вычисления) площади ($P \pm \Delta P$), м ²	$599 \pm 9,00$
3.	Формула, примененная для вычисления предельной погрешности определения площади земельного участка, с подставленными значениями и итоговые (вычисленные) значения	$3,5*0,10*\sqrt{(599,00)} = 9$
4.	Площадь земельного участка согласно сведениям Единого государственного реестра недвижимости (Ркад), м ²	599,00
5.	Оценка расхождения Р и Ркад ($P - P_{кад}$), м ²	0
6.	Предельный минимальный и максимальный размеры земельного участка ($P_{мин}$ и $P_{макс}$), м ²	— —

1	2	3					
7.	Кадастровый или иной государственный учетный номер (инвентарный) здания, сооружения, объекта незавершенного строительства, расположенного на земельном участке	—					
8.	Вид (виды) разрешенного использования	ведение огородничества					
8.1.	Дополнительные сведения об использовании земельного участка	—					
9.	Сведения о земельных участках (землях общего пользования, территории общего пользования), посредством которых обеспечивается доступ	Земли общего пользования					
10.	Иные сведения	—					
4. Пояснения к сведениям об уточняемом земельном участке с кадастровым номером		67:25:0010411:538 :					
1.	—						
1. Сведения о характерных точках границ уточняемого земельного участка с кадастровым номером		67:25:0010411:537 :					
Система координат МСК-67, зона 1		Зона № 1					
Обоз- начение харак- терных точек границ	Координаты, м				Метод определения координат	Формулы, примененные для расчета средней квадратической погрешности определения координат характерных точек границ (Mt), с подставленными в такие формулы значениями и итоговые (вычисленные) значения Mt, м	Описание закрепления точки
	содержатся в Едином государственном реестре недвижимости		определены в результате выполнения комплексных кадастровых работ				
	X	Y	X	Y			
1	2	3	4	5	6	7	8
н 1	492 440,26	1 264 506,67	492 440,26	1 264 506,67	—	0,10	Временный межевой знак
н 2	492 455,64	1 264 513,42	492 455,64	1 264 513,42			
н 3	492 479,39	1 264 523,77	492 479,39	1 264 523,77			
н 4	492 474,18	1 264 535,52	492 474,18	1 264 535,52			
1	492 466,86	1 264 534,33	492 466,86	1 264 534,33			
2	492 463,36	1 264 532,76	492 463,36	1 264 532,76			
3	492 452,11	1 264 527,66	492 452,11	1 264 527,66			
4	492 449,79	1 264 526,62	492 449,79	1 264 526,62			
5	492 439,08	1 264 521,70	492 439,08	1 264 521,70			
6	492 435,34	1 264 519,99	492 435,34	1 264 519,99			
7	492 434,31	1 264 519,50	492 434,31	1 264 519,50			

1	2	3	4	5	6	7	8
н 1	492 440,26	1 264 506,67	492 440,26	1 264 506,67	—	0,10	Временный межевой знак

2. Сведения о частях границ уточняемого земельного участка с кадастровым номером 67:25:0010411:537 :

Обозначение части границ		Горизонтальное проложение (S), м	Описание прохождения части границ	Сведения о согласовании местоположения границ (согласовано/спорное)
от т.	до т.			
1	2	3	4	5
н 1	н 2	16,80	—	согласовано
н 2	н 3	25,91		
н 3	н 4	12,85		
н 4	1	7,42		
1	2	3,84		
2	3	12,35		
3	4	2,54		
4	5	11,79		
5	6	4,11		
6	7	1,14		
7	н 1	14,14		

3. Сведения о характеристиках уточняемого земельного участка с кадастровым номером 67:25:0010411:537 :

№ п/п	Наименование характеристики	Значение характеристики
1	2	3
1.	Адрес земельного участка	—
1.1.	Сведения о местоположении земельного участка (при отсутствии адреса) в структурированном в соответствии с федеральной информационной адресной системой виде	215800, Российская Федерация, Смоленская область, Ярцевский р-н, Ярцево г, Чехова ул, д 1-а, кв 2
1.2.	Дополнительные сведения о местоположении земельного участка	—
2.	Площадь земельного участка ± величина погрешности определения (вычисления) площади ($P \pm \Delta P$), м²	$613 \pm 9,00$
3.	Формула, примененная для вычисления предельной погрешности определения площади земельного участка, с подставленными значениями и итоговые (вычисленные) значения	$3,5 * 0,10 * \sqrt{(613,00)} = 9$
4.	Площадь земельного участка согласно сведениям Единого государственного реестра недвижимости (Ркад), м²	613,00
5.	Оценка расхождения Р и Ркад ($P - P_{кад}$), м²	0

1	2				3		
6.	Предельный минимальный и максимальный размеры земельного участка (Рмин и Рмакс), м²				— —		
7.	Кадастровый или иной государственный учетный номер (инвентарный) здания, сооружения, объекта незавершенного строительства, расположенного на земельном участке				—		
8.	Вид (виды) разрешенного использования				для домов индивидуальной жилой застройки		
8.1.	Дополнительные сведения об использовании земельного участка				—		
9.	Сведения о земельных участках (землях общего пользования, территории общего пользования), посредством которых обеспечивается доступ				Земли общего пользования		
10.	Иные сведения				—		
4. Пояснения к сведениям об уточняемом земельном участке с кадастровым номером 67:25:0010411:537 :							
1.	—						
1. Сведения о характерных точках границ уточняемого земельного участка с кадастровым номером 67:25:0010411:533 :							
Система координат МСК-67, зона 1 Зона № 1							
Обозначение характерных точек границ	Координаты, м				Метод определения координат	Формулы, примененные для расчета средней квадратической погрешности определения координат характерных точек границ (Mt), с подставленными в такие формулы значениями и итоговые (вычисленные) значения Mt, м	Описание закрепления точки
	содержатся в Едином государственном реестре недвижимости		определены в результате выполнения комплексных кадастровых работ				
	X	Y	X	Y			
1	2	3	4	5	6	7	8
1	492 675,17	1 264 417,21	492 675,17	1 264 417,21	—	0,10	Закрепление отсутствует
1	492 665,78	1 264 446,91	492 665,78	1 264 446,91		—	—
27	492 637,20	1 264 437,61	492 637,20	1 264 437,61			
28	492 642,28	1 264 420,90	492 642,28	1 264 420,90		0,10	-
1	492 646,56	1 264 407,89	492 646,56	1 264 407,89			Закрепление отсутствует
1	492 675,17	1 264 417,21	492 675,17	1 264 417,21			
2. Сведения о частях границ уточняемого земельного участка с кадастровым номером 67:25:0010411:533 :							
Обозначение части границ		Горизонтальное проложение (S), м	Описание прохождения части границ		Сведения о согласовании местоположения границ (согласовано/спорное)		
от т.	до т.						

1	2	3	4	5
1	1	31,15	—	согласовано
1	27	30,06		
27	28	17,47		
28	1	13,70		
1	1	30,09		

3. Сведения о характеристиках уточняемого земельного участка с кадастровым номером 67:25:0010411:533 :

№ п/п	Наименование характеристики	Значение характеристики
1	2	3
1.	Адрес земельного участка	—
1.1.	Сведения о местоположении земельного участка (при отсутствии адреса) в структурированном в соответствии с федеральной информационной адресной системой виде	215800, Российская Федерация, Смоленская область, Ярцевский мр-н, Ярцевское гп, Ярцево г, Проселочный пер, д 3
1.2.	Дополнительные сведения о местоположении земельного участка	—
2.	Площадь земельного участка \pm величина погрешности определения (вычисления) площади ($P \pm \Delta P$), м ²	$940 \pm 11,00$
3.	Формула, примененная для вычисления предельной погрешности определения площади земельного участка, с подставленными значениями и итоговые (вычисленные) значения	$3,5*0,10*\sqrt{(940,00)} = 11$
4.	Площадь земельного участка согласно сведениям Единого государственного реестра недвижимости (Ркад), м ²	940,00
5.	Оценка расхождения Р и Ркад ($P - P_{кад}$), м ²	0
6.	Предельный минимальный и максимальный размеры земельного участка ($P_{мин}$ и $P_{макс}$), м ²	— —
7.	Кадастровый или иной государственный учетный номер (инвентарный) здания, сооружения, объекта незавершенного строительства, расположенного на земельном участке	—
8.	Вид (виды) разрешенного использования	Для индивидуального жилищного строительства
8.1.	Дополнительные сведения об использовании земельного участка	—
9.	Сведения о земельных участках (землях общего пользования, территории общего пользования), посредством которых обеспечивается доступ	Земли общего пользования
10.	Иные сведения	—

4. Пояснения к сведениям об уточняемом земельном участке с кадастровым номером 67:25:0010411:533 :

1.	—												
1. Сведения о характерных точках границ уточняемого земельного участка с кадастровым номером						67:25:0010411:520						:	
Система координат						МСК-67, зона 1						Зона №	1
Обоз- начение харак- терных точек границ	Координаты, м				Метод определения координат	Формулы, примененные для расчета средней квадратической погрешности определения координат характерных точек границ (Mt), с подставленными в такие формулы значениями и итоговые (вычисленные) значения Mt, м	Описание закрепления точки						
	содержатся в Едином государственном реестре недвижимости		определены в результате выполнения комплексных кадастровых работ										
	X	Y	X	Y									
1	2	3	4	5	6	7	8						
1	492 343,82	1 264 173,35	492 343,82	1 264 173,35	—	0,10	Закрепление отсутствует						
2	492 369,61	1 264 194,78	492 369,61	1 264 194,78			долговременный межевой знак						
3	492 362,10	1 264 203,63	492 362,10	1 264 203,63									
4	492 327,25	1 264 173,38	492 327,25	1 264 173,38									
н 1	492 325,72	1 264 171,85	492 325,72	1 264 171,85									
5	492 321,81	1 264 167,93	492 321,81	1 264 167,93									
6	492 317,33	1 264 162,95	492 317,33	1 264 162,95									
7	492 324,78	1 264 154,76	492 324,78	1 264 154,76				Закрепление отсутствует					
1	492 343,82	1 264 173,35	492 343,82	1 264 173,35									
2. Сведения о частях границ уточняемого земельного участка с кадастровым номером						67:25:0010411:520						:	
Обозначение части границ		Горизонтальное проложение (S), м	Описание прохождения части границ			Сведения о согласовании местоположения границ (согласовано/спорное)							
от т.	до т.												
1	2	3	4			5							
1	2	33,53	—			согласовано							
2	3	11,61											
3	4	46,15											
4	н 1	2,16											
н 1	5	5,54											

1	2	3	4	5
5	6	6,70	—	согласовано
6	7	11,07		
7	1	26,61		

3. Сведения о характеристиках уточняемого земельного участка с кадастровым номером 67:25:0010411:520 :

№ п/п	Наименование характеристики	Значение характеристики
1	2	3
1.	Адрес земельного участка	—
1.1.	Сведения о местоположении земельного участка (при отсутствии адреса) в структурированном в соответствии с федеральной информационной адресной системой виде	215800, Российская Федерация, Смоленская область, Ярцево г, Московская ул, д 59, кв № 1
1.2.	Дополнительные сведения о местоположении земельного участка	—
2.	Площадь земельного участка ± величина погрешности определения (вычисления) площади ($P \pm \Delta P$), м²	$681 \pm 9,00$
3.	Формула, примененная для вычисления предельной погрешности определения площади земельного участка, с подставленными значениями и итоговые (вычисленные) значения	$3,5 * 0,10 * \sqrt{(681,00)} = 9$
4.	Площадь земельного участка согласно сведениям Единого государственного реестра недвижимости (Ркад), м²	681,00
5.	Оценка расхождения Р и Ркад ($P - P_{кад}$), м²	0
6.	Предельный минимальный и максимальный размеры земельного участка ($P_{мин}$ и $P_{макс}$), м²	— —
7.	Кадастровый или иной государственный учетный номер (инвентарный) здания, сооружения, объекта незавершенного строительства, расположенного на земельном участке	—
8.	Вид (виды) разрешенного использования	для домов индивидуальной жилой застройки
8.1.	Дополнительные сведения об использовании земельного участка	—
9.	Сведения о земельных участках (землях общего пользования, территории общего пользования), посредством которых обеспечивается доступ	Земли общего пользования
10.	Иные сведения	—

4. Пояснения к сведениям об уточняемом земельном участке с кадастровым номером 67:25:0010411:520 :

1.	—
----	---

1. Сведения о характерных точках границ уточняемого земельного участка с кадастровым номером					67:25:0010411:498		
Система координат		МСК-67, зона 1			Зона № 1		
Обозначение характерных точек границ	Координаты, м				Метод определения координат	Формулы, примененные для расчета средней квадратической погрешности определения координат характерных точек границ (Mt), с подставленными в такие формулы значениями и итоговые (вычисленные) значения Mt, м	Описание закрепления точки
	содержатся в Едином государственном реестре недвижимости		определены в результате выполнения комплексных кадастровых работ				
	X	Y	X	Y			
1	2	3	4	5	6	7	8
1	492 646,56	1 264 407,89	492 646,56	1 264 407,89	—	0,10	-
28	492 642,28	1 264 420,90	492 642,28	1 264 420,90		—	—
27	492 637,20	1 264 437,61	492 637,20	1 264 437,61			
н 4	492 621,86	1 264 432,41	492 621,86	1 264 432,41			
н 5	492 621,65	1 264 433,07	492 621,65	1 264 433,07			
н 6	492 613,34	1 264 430,11	492 613,34	1 264 430,11			
н 7	492 610,28	1 264 429,03	492 610,28	1 264 429,03			
н 8	492 615,61	1 264 412,96	492 615,61	1 264 412,96			
н 9	492 619,31	1 264 404,11	492 619,31	1 264 404,11			
н 10	492 619,71	1 264 404,28	492 619,71	1 264 404,28			
н 11	492 621,68	1 264 398,95	492 621,68	1 264 398,95			
н 12	492 631,34	1 264 402,76	492 631,34	1 264 402,76			
1	492 646,56	1 264 407,89	492 646,56	1 264 407,89		-	
2. Сведения о частях границ уточняемого земельного участка с кадастровым номером						67:25:0010411:498	
Обозначение части границ		Горизонтальное проложение (S), м	Описание прохождения части границ	Сведения о согласовании местоположения границ (согласовано/спорное)			
от т.	до т.						
1	2	3	4	5			
1	28	13,70	—	согласовано			
28	27	17,47					
27	н 4	16,20					
н 4	н 5	0,69					
н 5	н 6	8,82					
н 6	н 7	3,24					

1	2	3	4	5
н 7	н 8	16,93	—	согласовано
н 8	н 9	9,59		
н 9	н 10	0,43		
н 10	н 11	5,68		
н 11	н 12	10,38		
н 12	1	16,06		

3. Сведения о характеристиках уточняемого земельного участка с кадастровым номером 67:25:0010411:498 :

№ п/п	Наименование характеристики	Значение характеристики
1	2	3
1.	Адрес земельного участка	—
1.1.	Сведения о местоположении земельного участка (при отсутствии адреса) в структурированном в соответствии с федеральной информационной адресной системой виде	Российская Федерация, Смоленская область, Ярцевский р-н, Ярцево г, Проселочный пер, д 1
1.2.	Дополнительные сведения о местоположении земельного участка	—
2.	Площадь земельного участка \pm величина погрешности определения (вычисления) площади ($P \pm \Delta P$), м ²	$870 \pm 10,00$
3.	Формула, примененная для вычисления предельной погрешности определения площади земельного участка, с подставленными значениями и итоговые (вычисленные) значения	$3,5*0,10*\sqrt{(870,00)} = 10$
4.	Площадь земельного участка согласно сведениям Единого государственного реестра недвижимости (Ркад), м ²	870,00
5.	Оценка расхождения Р и Ркад ($P - P_{кад}$), м ²	0
6.	Предельный минимальный и максимальный размеры земельного участка ($P_{мин}$ и $P_{макс}$), м ²	— —
7.	Кадастровый или иной государственный учетный номер (инвентарный) здания, сооружения, объекта незавершенного строительства, расположенного на земельном участке	—
8.	Вид (виды) разрешенного использования	под многоквартирным жилым домом
8.1.	Дополнительные сведения об использовании земельного участка	—
9.	Сведения о земельных участках (землях общего пользования, территории общего пользования), посредством которых обеспечивается доступ	Земли общего пользования
10.	Иные сведения	—

4. Пояснения к сведениям об уточняемом земельном участке с кадастровым номером67:25:0010411:498:

1.	—
----	---

1. Сведения о характерных точках границ уточняемого земельного участка с кадастровым номером67:25:0010411:457:

Система координатМСК-67, зона 1Зона №1

Обоз- начение харак- терных точек границ	Координаты, м				Метод определения координат	Формулы, примененные для расчета средней квадратической погрешности определения координат характерных точек границ (Mt), с подставленными в такие формулы значениями и итоговые (вычисленные) значения Mt, м	Описание закрепления точки
	содержатся в Едином государственном реестре недвижимости		определены в результате выполнения комплексных кадастровых работ				
	X	Y	X	Y			
1	2	3	4	5	6	7	8
1	492 698,51	1 264 390,91	492 698,51	1 264 390,91	—	0,10	Закрепление отсутствует
2	492 696,97	1 264 396,03	492 696,97	1 264 396,03			
3	492 694,66	1 264 403,86	492 694,66	1 264 403,86			
4	492 692,37	1 264 410,59	492 692,37	1 264 410,59			
5	492 690,21	1 264 416,93	492 690,21	1 264 416,93			
6	492 689,77	1 264 418,23	492 689,77	1 264 418,23			
7	492 689,19	1 264 419,95	492 689,19	1 264 419,95			
2	492 688,60	1 264 421,70	492 688,60	1 264 421,70			
1	492 675,17	1 264 417,21	492 675,17	1 264 417,21			
22	492 684,17	1 264 386,76	492 684,17	1 264 386,76			
1	492 698,51	1 264 390,91	492 698,51	1 264 390,91			

2. Сведения о частях границ уточняемого земельного участка с кадастровым номером67:25:0010411:457:

Обозначение части границ		Горизонтальное проложение (S), м	Описание прохождения части границ	Сведения о согласовании местоположения границ (согласовано/спорное)
от т.	до т.			
1	2	3	4	5
1	2	5,35	—	согласовано
2	3	8,16		
3	4	7,11		
4	5	6,70		
5	6	1,37		
6	7	1,82		

1	2	3	4	5
7	2	1,85	—	согласовано
2	1	14,16		
1	22	31,75		
22	1	14,93		

3. Сведения о характеристиках уточняемого земельного участка с кадастровым номером 67:25:0010411:457 :

№ п/п	Наименование характеристики	Значение характеристики
1	2	3
1.	Адрес земельного участка	—
1.1.	Сведения о местоположении земельного участка (при отсутствии адреса) в структурированном в соответствии с федеральной информационной адресной системой виде	215800, Российская Федерация, Смоленская область, Ярцево г, Халтурина ул, д 22, кв 1
1.2.	Дополнительные сведения о местоположении земельного участка	—
2.	Площадь земельного участка ± величина погрешности определения (вычисления) площади ($P \pm \Delta P$), м²	$471 \pm 8,00$
3.	Формула, примененная для вычисления предельной погрешности определения площади земельного участка, с подставленными значениями и итоговые (вычисленные) значения	$3,5*0,10*\sqrt{(471,00)} = 8$
4.	Площадь земельного участка согласно сведениям Единого государственного реестра недвижимости (Ркад), м²	471,00
5.	Оценка расхождения Р и Ркад ($P - P_{кад}$), м²	0
6.	Предельный минимальный и максимальный размеры земельного участка ($P_{мин}$ и $P_{макс}$), м²	— —
7.	Кадастровый или иной государственный учетный номер (инвентарный) здания, сооружения, объекта незавершенного строительства, расположенного на земельном участке	—
8.	Вид (виды) разрешенного использования	под квартирой
8.1.	Дополнительные сведения об использовании земельного участка	—
9.	Сведения о земельных участках (землях общего пользования, территории общего пользования), посредством которых обеспечивается доступ	Земли общего пользования
10.	Иные сведения	—

4. Пояснения к сведениям об уточняемом земельном участке с кадастровым номером 67:25:0010411:457 :

1.	—
----	---

1. Сведения о характерных точках границ уточняемого земельного участка с кадастровым номером					67:25:0010411:454			:
Система координат		МСК-67, зона 1			Зона №			1
Обоз- начение харак- терных точек границ	Координаты, м				Метод определения координат	Формулы, примененные для расчета средней квадратической погрешности определения координат характерных точек границ (Mt), с подставленными в такие формулы значениями и итоговые (вычисленные) значения Mt, м	Описание закрепления точки	
	содержатся в Едином государственном реестре недвижимости		определены в результате выполнения комплексных кадастровых работ					
	X	Y	X	Y				
1	2	3	4	5	6	7	8	
9	492 656,98	1 264 680,04	492 656,98	1 264 680,04	—	0,10	долговременный межевой знак	
8	492 654,10	1 264 686,31	492 654,10	1 264 686,31				
7	492 645,41	1 264 705,22	492 645,41	1 264 705,22				
6	492 644,46	1 264 707,31	492 644,46	1 264 707,31				
5	492 637,01	1 264 703,96	492 637,01	1 264 703,96				
6	492 632,13	1 264 701,77	492 632,13	1 264 701,77				
8	492 640,38	1 264 684,28	492 640,38	1 264 684,28				
9	492 644,77	1 264 674,72	492 644,77	1 264 674,72				
9	492 656,98	1 264 680,04	492 656,98	1 264 680,04				
2. Сведения о частях границ уточняемого земельного участка с кадастровым номером					67:25:0010411:454			:
Обозначение части границ		Горизонтальное проложение (S), м	Описание прохождения части границ	Сведения о согласовании местоположения границ (согласовано/спорное)				
от т.	до т.							
1	2	3	4	5				
9	8	6,90	—	согласовано				
8	7	20,81						

1	2	3	4	5
7	6	2,30	—	согласовано
6	5	8,17		
5	6	5,35		
6	8	19,34		
8	9	10,52		
9	9	13,32		

3. Сведения о характеристиках уточняемого земельного участка с кадастровым номером 67:25:0010411:454 :

№ п/п	Наименование характеристики	Значение характеристики
1	2	3
1.	Адрес земельного участка	—
1.1.	Сведения о местоположении земельного участка (при отсутствии адреса) в структурированном в соответствии с федеральной информационной адресной системой виде	215800, Российская Федерация, Смоленская область, Ярцевский р-н, Ярцево г, Мечтателей ул
1.2.	Дополнительные сведения о местоположении земельного участка	—
2.	Площадь земельного участка \pm величина погрешности определения (вычисления) площади ($P \pm \Delta P$), м ²	$400 \pm 7,00$
3.	Формула, примененная для вычисления предельной погрешности определения площади земельного участка, с подставленными значениями и итоговые (вычисленные) значения	$3,5*0,10*\sqrt{(400,00)} = 7$
4.	Площадь земельного участка согласно сведениям Единого государственного реестра недвижимости (Ркад), м ²	400,00
5.	Оценка расхождения Р и Ркад ($P - P_{кад}$), м ²	0
6.	Предельный минимальный и максимальный размеры земельного участка ($P_{мин}$ и $P_{макс}$), м ²	— —
7.	Кадастровый или иной государственный учетный номер (инвентарный) здания, сооружения, объекта незавершенного строительства, расположенного на земельном участке	—
8.	Вид (виды) разрешенного использования	Для индивидуального жилищного строительства
8.1.	Дополнительные сведения об использовании земельного участка	—
9.	Сведения о земельных участках (землях общего пользования, территории общего пользования), посредством которых обеспечивается доступ	Земли общего пользования
10.	Иные сведения	—

4. Пояснения к сведениям об уточняемом земельном участке с кадастровым номером 67:25:0010411:454 :

1.	—
----	---

1. Сведения о характерных точках границ уточняемого земельного участка с кадастровым номером 67:25:0010411:429 :

Система координат МСК-67, зона 1 Зона № 1

Обоз- начение харак- терных точек границ	Координаты, м				Метод определения координат	Формулы, примененные для расчета средней квадратической погрешности определения координат характерных точек границ (Mt), с подставленными в такие формулы значениями и итоговые (вычисленные) значения Mt, м	Описание закрепления точки
	содержатся в Едином государственном реестре недвижимости		определены в результате выполнения комплексных кадастровых работ				
	X	Y	X	Y			
1	2	3	4	5	6	7	8
1	492 417,87	1 264 654,70	492 417,87	1 264 654,70	—	0,10	Временный межевой знак
2	492 420,99	1 264 656,01	492 420,99	1 264 656,01			
3	492 411,49	1 264 677,46	492 411,49	1 264 677,46			
н 1	492 395,96	1 264 670,55	492 395,96	1 264 670,55			Долговременный межевой знак
н 2	492 407,40	1 264 648,85	492 407,40	1 264 648,85			
1	492 417,87	1 264 654,70	492 417,87	1 264 654,70			Временный межевой знак

2. Сведения о частях границ уточняемого земельного участка с кадастровым номером 67:25:0010411:429 :

Обозначение части границ		Горизонтальное проложение (S), м	Описание прохождения части границ	Сведения о согласовании местоположения границ (согласовано/спорное)
от т.	до т.			
1	2	3	4	5
1	2	3,38	—	согласовано
2	3	23,46		
3	н 1	17,00		
н 1	н 2	24,53		
н 2	1	11,99		

3. Сведения о характеристиках уточняемого земельного участка с кадастровым номером 67:25:0010411:429 :

№ п/п	Наименование характеристики	Значение характеристики
1	2	3

1	2	3
1.	Адрес земельного участка	—
1.1.	Сведения о местоположении земельного участка (при отсутствии адреса) в структурированном в соответствии с федеральной информационной адресной системой виде	Российская Федерация, Смоленская область, Ярцевский р-н, Ярцево г, Чехова ул
1.2.	Дополнительные сведения о местоположении земельного участка	—
2.	Площадь земельного участка \pm величина погрешности определения (вычисления) площади ($P \pm \Delta P$), м ²	$386 \pm 7,00$
3.	Формула, примененная для вычисления предельной погрешности определения площади земельного участка, с подставленными значениями и итоговые (вычисленные) значения	$3,5*0,10*\sqrt{(386,00)} = 7$
4.	Площадь земельного участка согласно сведениям Единого государственного реестра недвижимости (Ркад), м ²	386,00
5.	Оценка расхождения Р и Ркад ($P - P_{кад}$), м ²	0
6.	Предельный минимальный и максимальный размеры земельного участка (Рмин и Рмакс), м ²	— —
7.	Кадастровый или иной государственный учетный номер (инвентарный) здания, сооружения, объекта незавершенного строительства, расположенного на земельном участке	—
8.	Вид (виды) разрешенного использования	для ведения огородничества
8.1.	Дополнительные сведения об использовании земельного участка	—
9.	Сведения о земельных участках (землях общего пользования, территории общего пользования), посредством которых обеспечивается доступ	Земли общего пользования
10.	Иные сведения	—
4. Пояснения к сведениям об уточняемом земельном участке с кадастровым номером		67:25:0010411:429 :
1.	—	

1. Сведения о характерных точках границ уточняемого земельного участка с кадастровым номером

67:25:0010411:298

:

Система координат

МСК-67, зона 1

Зона №

1

Обозначение характерных точек границ	Координаты, м				Метод определения координат	Формулы, примененные для расчета средней квадратической погрешности определения координат характерных точек границ (Mt), с подставленными в такие формулы значениями и итоговые (вычисленные) значения Mt, м	Описание закрепления точки
	содержатся в Едином государственном реестре недвижимости		определены в результате выполнения комплексных кадастровых работ				
	X	Y	X	Y			
1	2	3	4	5	6	7	8
30	492 587,00	1 264 553,65	492 587,00	1 264 553,65	—	0,10	Закрепление отсутствует
31	492 568,01	1 264 592,07	492 568,01	1 264 592,07			
32	492 542,69	1 264 579,88	492 542,69	1 264 579,88			
33	492 561,17	1 264 541,97	492 561,17	1 264 541,97			
30	492 587,00	1 264 553,65	492 587,00	1 264 553,65			

2. Сведения о частях границ уточняемого земельного участка с кадастровым номером

67:25:0010411:298

:

Обозначение части границ		Горизонтальное проложение (S), м	Описание прохождения части границ	Сведения о согласовании местоположения границ (согласовано/спорное)
от т.	до т.			
1	2	3	4	5
30	31	42,86	—	согласовано
31	32	28,10		
32	33	42,17		
33	30	28,35		

3. Сведения о характеристиках уточняемого земельного участка с кадастровым номером

67:25:0010411:298

:

№ п/п	Наименование характеристики	Значение характеристики
1	2	3
1.	Адрес земельного участка	—
1.1.	Сведения о местоположении земельного участка (при отсутствии адреса) в структурированном в соответствии с федеральной информационной адресной системой виде	Российская Федерация, Смоленская область, Ярцевский р-н, Ярцево г, Чехова пер, д 14
1.2.	Дополнительные сведения о местоположении земельного участка	—

1	2				3		
2.	Площадь земельного участка ± величина погрешности определения (вычисления) площади (Р ± ΔР), м²				1 200 ± 12,00		
3.	Формула, примененная для вычисления предельной погрешности определения площади земельного участка, с подставленными значениями и итоговые (вычисленные) значения				3,5*0,10*√(1 200,00) = 12		
4.	Площадь земельного участка согласно сведениям Единого государственного реестра недвижимости (Ркад), м²				1 200,00		
5.	Оценка расхождения Р и Ркад (Р - Ркад), м²				0		
6.	Предельный минимальный и максимальный размеры земельного участка (Рмин и Рмакс), м²				— —		
7.	Кадастровый или иной государственный учетный номер (инвентарный) здания, сооружения, объекта незавершенного строительства, расположенного на земельном участке				—		
8.	Вид (виды) разрешенного использования				Для индивидуального жилищного строительства		
8.1.	Дополнительные сведения об использовании земельного участка				—		
9.	Сведения о земельных участках (землях общего пользования, территории общего пользования), посредством которых обеспечивается доступ				Земли общего пользования		
10.	Иные сведения				—		
4. Пояснения к сведениям об уточняемом земельном участке с кадастровым номером					67:25:0010411:298 :		
1.	—						
1. Сведения о характерных точках границ уточняемого земельного участка с кадастровым номером					67:25:0010411:297 :		
Система координат					МСК-67, зона 1 Зона № 1		
Обоз- начение харак- терных точек границ	Координаты, м				Метод определения координат	Формулы, примененные для расчета средней квадратической погрешности определения координат характерных точек границ (Mt), с подставленными в такие формулы значениями и итоговые (вычисленные) значения Mt, м	Описание закрепления точки
	содержатся в Едином государственном реестре недвижимости		определены в результате выполнения комплексных кадастровых работ				
	X	Y	X	Y			
1	2	3	4	5	6	7	8
1360	492 785,17	1 264 497,09	492 785,17	1 264 497,09	—	0,30	—

1	2	3	4	5	6	7	8
1361	492 778,26	1 264 516,66	492 778,26	1 264 516,66	—	0,30	—
1362	492 773,30	1 264 515,26	492 773,30	1 264 515,26			
1223	492 764,56	1 264 512,72	492 764,56	1 264 512,72			
1363	492 770,05	1 264 496,64	492 770,05	1 264 496,64			
1222	492 771,38	1 264 492,75	492 771,38	1 264 492,75			
1360	492 785,17	1 264 497,09	492 785,17	1 264 497,09			

2. Сведения о частях границ уточняемого земельного участка с кадастровым номером 67:25:0010411:297 :

Обозначение части границ		Горизонтальное проложение (S), м	Описание прохождения части границ	Сведения о согласовании местоположения границ (согласовано/спорное)
от т.	до т.			
1	2	3	4	5
1360	1361	20,75	—	согласовано
1361	1362	5,15		
1362	1223	9,10		
1223	1363	16,99		
1363	1222	4,11		
1222	1360	14,46		

3. Сведения о характеристиках уточняемого земельного участка с кадастровым номером 67:25:0010411:297 :

№ п/п	Наименование характеристики	Значение характеристики
1	2	3
1.	Адрес земельного участка	—
1.1.	Сведения о местоположении земельного участка (при отсутствии адреса) в структурированном в соответствии с федеральной информационной адресной системой виде	Российская Федерация, Смоленская область, Ярцевский р-н, Ярцево г, Проселочный пер
1.2.	Дополнительные сведения о местоположении земельного участка	—
2.	Площадь земельного участка \pm величина погрешности определения (вычисления) площади ($P \pm \Delta P$), м ²	$300 \pm 6,00$
3.	Формула, примененная для вычисления предельной погрешности определения площади земельного участка, с подставленными значениями и итоговые (вычисленные) значения	$3,5*0,10*\sqrt{(300,00)} = 6$
4.	Площадь земельного участка согласно сведениям Единого государственного реестра недвижимости (Ркад), м ²	300,00
5.	Оценка расхождения Р и Ркад ($P - P_{кад}$), м ²	0

1	2				3		
6.	Предельный минимальный и максимальный размеры земельного участка (Рмин и Рмакс), м²				— —		
7.	Кадастровый или иной государственный учетный номер (инвентарный) здания, сооружения, объекта незавершенного строительства, расположенного на земельном участке				—		
8.	Вид (виды) разрешенного использования				для расширения территории индивидуального жилого дома		
8.1.	Дополнительные сведения об использовании земельного участка				—		
9.	Сведения о земельных участках (землях общего пользования, территории общего пользования), посредством которых обеспечивается доступ				Земли общего пользования		
10.	Иные сведения				—		
4. Пояснения к сведениям об уточняемом земельном участке с кадастровым номером					67:25:0010411:297 :		
1.	—						
1. Сведения о характерных точках границ уточняемого земельного участка с кадастровым номером					67:25:0010411:296 :		
Система координат МСК-67, зона 1					Зона № 1		
Обоз- начение харак- терных точек границ	Координаты, м				Метод определения координат	Формулы, примененные для расчета средней квадратической погрешности определения координат характерных точек границ (Mt), с подставленными в такие формулы значениями и итоговые (вычисленные) значения Mt, м	Описание закрепления точки
	содержатся в Едином государственном реестре недвижимости		определены в результате выполнения комплексных кадастровых работ				
	X	Y	X	Y			
1	2	3	4	5	6	7	8
1338	492 827,76	1 264 428,84	492 827,76	1 264 428,84	—	0,30	—
1339	492 818,97	1 264 459,93	492 818,97	1 264 459,93			
1340	492 809,98	1 264 457,45	492 809,98	1 264 457,45			
1345	492 804,29	1 264 455,85	492 804,29	1 264 455,85			
1346	492 789,87	1 264 451,62	492 789,87	1 264 451,62			
1347	492 794,08	1 264 436,17	492 794,08	1 264 436,17			
1341	492 798,52	1 264 421,46	492 798,52	1 264 421,46			
1342	492 798,84	1 264 420,40	492 798,84	1 264 420,40			
1343	492 813,40	1 264 424,62	492 813,40	1 264 424,62			
1338	492 827,76	1 264 428,84	492 827,76	1 264 428,84			

2. Сведения о частях границ уточняемого земельного участка с кадастровым номером				67:25:0010411:296		:
Обозначение части границ		Горизонтальное проложение (S), м	Описание прохождения части границ	Сведения о согласовании местоположения границ (согласовано/спорное)		
от т.	до т.					
1	2	3	4	5		
1338	1339	32,31	—	согласовано		
1339	1340	9,33				
1340	1345	5,91				
1345	1346	15,03				
1346	1347	16,01				
1347	1341	15,37				
1341	1342	1,11				
1342	1343	15,16				
1343	1338	14,97				
3. Сведения о характеристиках уточняемого земельного участка с кадастровым номером				67:25:0010411:296		:
№ п/п	Наименование характеристики		Значение характеристики			
1	2		3			
1.	Адрес земельного участка		—			
1.1.	Сведения о местоположении земельного участка (при отсутствии адреса) в структурированном в соответствии с федеральной информационной адресной системой виде		Российская Федерация, Смоленская область, Ярцевский р-н, Ярцево г, Халтурина ул, д 30			
1.2.	Дополнительные сведения о местоположении земельного участка		—			
2.	Площадь земельного участка ± величина погрешности определения (вычисления) площади (Р ± ΔР), м²		984 ± 11,00			
3.	Формула, примененная для вычисления предельной погрешности определения площади земельного участка, с подставленными значениями и итоговые (вычисленные) значения		3,5*0,10*√(984,00) = 11			
4.	Площадь земельного участка согласно сведениям Единого государственного реестра недвижимости (Ркад), м²		984,00			
5.	Оценка расхождения Р и Ркад (Р - Ркад), м²		0			
6.	Предельный минимальный и максимальный размеры земельного участка (Рмин и Рмакс), м²		— —			

1	2				3		
7.	Кадастровый или иной государственный учетный номер (инвентарный) здания, сооружения, объекта незавершенного строительства, расположенного на земельном участке				—		
8.	Вид (виды) разрешенного использования				под индивидуальный жилой дом		
8.1.	Дополнительные сведения об использовании земельного участка				—		
9.	Сведения о земельных участках (землях общего пользования, территории общего пользования), посредством которых обеспечивается доступ				Земли общего пользования		
10.	Иные сведения				—		
4. Пояснения к сведениям об уточняемом земельном участке с кадастровым номером					67:25:0010411:296		
1.	—						
1. Сведения о характерных точках границ уточняемого земельного участка с кадастровым номером					67:25:0010411:295		
Система координат МСК-67, зона 1					Зона № 1		
Обозначение характерных точек границ	Координаты, м				Метод определения координат	Формулы, примененные для расчета средней квадратической погрешности определения координат характерных точек границ (Mt), с подставленными в такие формулы значениями и итоговые (вычисленные) значения Mt, м	Описание закрепления точки
	содержатся в Едином государственном реестре недвижимости		определены в результате выполнения комплексных кадастровых работ				
	X	Y	X	Y			
1	2	3	4	5	6	7	8
3	492 744,75	1 264 834,68	492 744,75	1 264 834,68	—	0,10	Закрепление отсутствует
1315	492 727,13	1 264 826,89	492 727,13	1 264 826,89		0,30	—
687	492 739,62	1 264 798,70	492 739,62	1 264 798,70		0,10	долговременный межевой знак
4	492 757,63	1 264 806,67	492 757,63	1 264 806,67			
3	492 744,75	1 264 834,68	492 744,75	1 264 834,68			
2. Сведения о частях границ уточняемого земельного участка с кадастровым номером					67:25:0010411:295		
Обозначение части границ		Горизонтальное проложение (S), м	Описание прохождения части границ		Сведения о согласовании местоположения границ (согласовано/спорное)		
от т.	до т.						
1	2	3	4		5		

1	2	3	4	5
3	1315	19,27	—	согласовано
1315	687	30,83		
687	4	19,69		
4	3	30,83		

3. Сведения о характеристиках уточняемого земельного участка с кадастровым номером 67:25:0010411:295 :

№ п/п	Наименование характеристики	Значение характеристики
1	2	3
1.	Адрес земельного участка	—
1.1.	Сведения о местоположении земельного участка (при отсутствии адреса) в структурированном в соответствии с федеральной информационной адресной системой виде	Российская Федерация, Смоленская область, Ярцевский р-н, Ярцево г, Ленинградская ул, д 29
1.2.	Дополнительные сведения о местоположении земельного участка	—
2.	Площадь земельного участка ± величина погрешности определения (вычисления) площади ($P \pm \Delta P$), м²	$601 \pm 9,00$
3.	Формула, примененная для вычисления предельной погрешности определения площади земельного участка, с подставленными значениями и итоговые (вычисленные) значения	$3,5*0,10*\sqrt{(601,00)} = 9$
4.	Площадь земельного участка согласно сведениям Единого государственного реестра недвижимости (Ркад), м²	600,00
5.	Оценка расхождения Р и Ркад ($P - P_{кад}$), м²	1
6.	Предельный минимальный и максимальный размеры земельного участка (Рмин и Рмакс), м²	— —
7.	Кадастровый или иной государственный учетный номер (инвентарный) здания, сооружения, объекта незавершенного строительства, расположенного на земельном участке	—
8.	Вид (виды) разрешенного использования	Для индивидуального жилищного строительства
8.1.	Дополнительные сведения об использовании земельного участка	—
9.	Сведения о земельных участках (землях общего пользования, территории общего пользования), посредством которых обеспечивается доступ	Земли общего пользования
10.	Иные сведения	—

4. Пояснения к сведениям об уточняемом земельном участке с кадастровым номером 67:25:0010411:295 :

1.	—
----	---

1. Сведения о характерных точках границ уточняемого земельного участка с кадастровым номером67:25:0010411:293:

Система координатМСК-67, зона 1Зона №1

Обоз- начение харак- терных точек границ	Координаты, м				Метод определения координат	Формулы, примененные для расчета средней квадратической погрешности определения координат характерных точек границ (Mt), с подставленными в такие формулы значениями и итоговые (вычисленные) значения Mt, м	Описание закрепления точки
	содержатся в Едином государственном реестре недвижимости		определены в результате выполнения комплексных кадастровых работ				
	X	Y	X	Y			
1	2	3	4	5	6	7	8
267	492 978,90	1 264 539,46	492 978,90	1 264 539,46	—	0,30	—
276	492 979,72	1 264 536,48	492 979,72	1 264 536,48			
275	492 982,20	1 264 529,03	492 982,20	1 264 529,03			
274	492 987,32	1 264 514,15	492 987,32	1 264 514,15			
273	492 988,48	1 264 510,37	492 988,48	1 264 510,37			
1291	493 006,91	1 264 514,79	493 006,91	1 264 514,79			
1141	493 009,65	1 264 515,74	493 009,65	1 264 515,74			
1140	493 000,69	1 264 546,18	493 000,69	1 264 546,18			
267	492 978,90	1 264 539,46	492 978,90	1 264 539,46			

2. Сведения о частях границ уточняемого земельного участка с кадастровым номером67:25:0010411:293:

Обозначение части границ		Горизонтальное проложение (S), м	Описание прохождения части границ	Сведения о согласовании местоположения границ (согласовано/спорное)
от т.	до т.			
1	2	3	4	5
267	276	3,09	—	согласовано
276	275	7,85		
275	274	15,74		
274	273	3,95		
273	1291	18,95		
1291	1141	2,90		
1141	1140	31,73		
1140	267	22,80		

3. Сведения о характеристиках уточняемого земельного участка с кадастровым номером67:25:0010411:293:

№ п/п	Наименование характеристики	Значение характеристики
-------	-----------------------------	-------------------------

1	2	3
1.	Адрес земельного участка	—
1.1.	Сведения о местоположении земельного участка (при отсутствии адреса) в структурированном в соответствии с федеральной информационной адресной системой виде	Российская Федерация, Смоленская область, Ярцевский р-н, Ярцево г, Проселочный пер, д 23
1.2.	Дополнительные сведения о местоположении земельного участка	—
2.	Площадь земельного участка \pm величина погрешности определения (вычисления) площади ($P \pm \Delta P$), м ²	$700 \pm 9,00$
3.	Формула, примененная для вычисления предельной погрешности определения площади земельного участка, с подставленными значениями и итоговые (вычисленные) значения	$3,5*0,10*\sqrt{(700,00)} = 9$
4.	Площадь земельного участка согласно сведениям Единого государственного реестра недвижимости (Ркад), м ²	699,00
5.	Оценка расхождения Р и Ркад ($P - P_{кад}$), м ²	1
6.	Предельный минимальный и максимальный размеры земельного участка (Рмин и Рмакс), м ²	— —
7.	Кадастровый или иной государственный учетный номер (инвентарный) здания, сооружения, объекта незавершенного строительства, расположенного на земельном участке	—
8.	Вид (виды) разрешенного использования	для индивидуального жилищного строительства
8.1.	Дополнительные сведения об использовании земельного участка	—
9.	Сведения о земельных участках (землях общего пользования, территории общего пользования), посредством которых обеспечивается доступ	Земли общего пользования
10.	Иные сведения	—
4. Пояснения к сведениям об уточняемом земельном участке с кадастровым номером		67:25:0010411:293 :
1.	—	

1. Сведения о характерных точках границ уточняемого земельного участка с кадастровым номером

67:25:0010411:291

:

Система координат

МСК-67, зона 1

Зона №

1

Обоз- начение харак- терных точек границ	Координаты, м				Метод определения координат	Формулы, примененные для расчета средней квадратической погрешности определения координат характерных точек границ (Mt), с подставленными в такие формулы значениями и итоговые (вычисленные) значения Mt, м	Описание закрепления точки
	содержатся в Едином государственном реестре недвижимости		определены в результате выполнения комплексных кадастровых работ				
	X	Y	X	Y			
1	2	3	4	5	6	7	8
1364	492 929,79	1 264 458,09	492 929,79	1 264 458,09	—	—	—
5	492 920,49	1 264 489,18	492 920,49	1 264 489,18		0,10	Долговременный межевой знак
1365	492 912,46	1 264 486,77	492 912,46	1 264 486,77		—	—
1366	492 907,78	1 264 485,40	492 907,78	1 264 485,40			
1367	492 891,65	1 264 481,12	492 891,65	1 264 481,12			
1368	492 895,35	1 264 469,91	492 895,35	1 264 469,91			
1369	492 900,83	1 264 449,98	492 900,83	1 264 449,98			
1364	492 929,79	1 264 458,09	492 929,79	1 264 458,09			

2. Сведения о частях границ уточняемого земельного участка с кадастровым номером

67:25:0010411:291

:

Обозначение части границ		Горизонтальное проложение (S), м	Описание прохождения части границ	Сведения о согласовании местоположения границ (согласовано/спорное)
от т.	до т.			
1	2	3	4	5
1364	5	32,45	—	согласовано
5	1365	8,38		
1365	1366	4,88		
1366	1367	16,69		
1367	1368	11,80		
1368	1369	20,67		
1369	1364	30,07		

3. Сведения о характеристиках уточняемого земельного участка с кадастровым номером

67:25:0010411:291

:

№ п/п	Наименование характеристики	Значение характеристики
1	2	3

1	2	3
1.	Адрес земельного участка	—
1.1.	Сведения о местоположении земельного участка (при отсутствии адреса) в структурированном в соответствии с федеральной информационной адресной системой виде	Российская Федерация, Смоленская область, Ярцевский р-н, Ярцево г, Халтурина ул, д 36
1.2.	Дополнительные сведения о местоположении земельного участка	—
2.	Площадь земельного участка \pm величина погрешности определения (вычисления) площади ($P \pm \Delta P$), м ²	964 \pm 11,00
3.	Формула, примененная для вычисления предельной погрешности определения площади земельного участка, с подставленными значениями и итоговые (вычисленные) значения	$3,5 * 0,10 * \sqrt{(964,00)} = 11$
4.	Площадь земельного участка согласно сведениям Единого государственного реестра недвижимости (Ркад), м ²	964,00
5.	Оценка расхождения Р и Ркад ($P - P_{кад}$), м ²	0
6.	Предельный минимальный и максимальный размеры земельного участка (Рмин и Рмакс), м ²	— —
7.	Кадастровый или иной государственный учетный номер (инвентарный) здания, сооружения, объекта незавершенного строительства, расположенного на земельном участке	—
8.	Вид (виды) разрешенного использования	под индивидуальный жилой дом
8.1.	Дополнительные сведения об использовании земельного участка	—
9.	Сведения о земельных участках (землях общего пользования, территории общего пользования), посредством которых обеспечивается доступ	Земли общего пользования
10.	Иные сведения	—
4. Пояснения к сведениям об уточняемом земельном участке с кадастровым номером		67:25:0010411:291 :
1.	—	

1. Сведения о характерных точках границ уточняемого земельного участка с кадастровым номером

67:25:0010411:290

:

Система координат

МСК-67, зона 1

Зона №

1

Обоз- начение харак- терных точек границ	Координаты, м				Метод определения координат	Формулы, примененные для расчета средней квадратической погрешности определения координат характерных точек границ (Mt), с подставленными в такие формулы значениями и итоговые (вычисленные) значения Mt, м	Описание закрепления точки
	содержатся в Едином государственном реестре недвижимости		определены в результате выполнения комплексных кадастровых работ				
	X	Y	X	Y			
1	2	3	4	5	6	7	8
240	492 431,40	1 264 629,59	492 431,40	1 264 629,59	—	0,10	Долговременный межевой знак
1352	492 434,54	1 264 622,94	492 434,54	1 264 622,94		0,30	
1353	492 444,97	1 264 600,76	492 444,97	1 264 600,76			
1354	492 445,62	1 264 601,08	492 445,62	1 264 601,08			
1355	492 449,29	1 264 602,75	492 449,29	1 264 602,75			
1349	492 473,03	1 264 613,63	492 473,03	1 264 613,63			
1350	492 460,44	1 264 641,98	492 460,44	1 264 641,98			
1351	492 459,46	1 264 644,17	492 459,46	1 264 644,17			
241	492 432,47	1 264 630,13	492 432,47	1 264 630,13		0,10	Временный межевой знак
240	492 431,40	1 264 629,59	492 431,40	1 264 629,59			Долговременный межевой знак

2. Сведения о частях границ уточняемого земельного участка с кадастровым номером

67:25:0010411:290

:

Обозначение части границ		Горизонтальное проложение (S), м	Описание прохождения части границ	Сведения о согласовании местоположения границ (согласовано/спорное)
от т.	до т.			
1	2	3	4	5
240	1352	7,35	—	согласовано
1352	1353	24,51		
1353	1354	0,72		
1354	1355	4,03		
1355	1349	26,11		
1349	1350	31,02		
1350	1351	2,40		

1	2	3	4	5
1351	241	30,42	—	согласовано
241	240	1,20		
3. Сведения о характеристиках уточняемого земельного участка с кадастровым номером				67:25:0010411:290 :
№ п/п	Наименование характеристики		Значение характеристики	
1	2		3	
1.	Адрес земельного участка		—	
1.1.	Сведения о местоположении земельного участка (при отсутствии адреса) в структурированном в соответствии с федеральной информационной адресной системой виде		Российская Федерация, Смоленская область, Ярцевский р-н, Ярцево г, Чкалова ул, д 12	
1.2.	Дополнительные сведения о местоположении земельного участка		—	
2.	Площадь земельного участка ± величина погрешности определения (вычисления) площади (Р ± ΔР), м²		1 019 ± 11,00	
3.	Формула, примененная для вычисления предельной погрешности определения площади земельного участка, с подставленными значениями и итоговые (вычисленные) значения		3,5*0,10*√(1 019,00) = 11	
4.	Площадь земельного участка согласно сведениям Единого государственного реестра недвижимости (Ркад), м²		1 019,00	
5.	Оценка расхождения Р и Ркад (Р - Ркад), м²		0	
6.	Предельный минимальный и максимальный размеры земельного участка (Рмин и Рмакс), м²		— —	
7.	Кадастровый или иной государственный учетный номер (инвентарный) здания, сооружения, объекта незавершенного строительства, расположенного на земельном участке		—	
8.	Вид (виды) разрешенного использования		для индивидуального жилищного строительства	
8.1.	Дополнительные сведения об использовании земельного участка		—	
9.	Сведения о земельных участках (землях общего пользования, территории общего пользования), посредством которых обеспечивается доступ		Земли общего пользования	
10.	Иные сведения		—	
4. Пояснения к сведениям об уточняемом земельном участке с кадастровым номером				67:25:0010411:290 :
1.	—			

1. Сведения о характерных точках границ уточняемого земельного участка с кадастровым номером

67:25:0010411:289

:

Система координат

МСК-67, зона 1

Зона №

1

Обоз- начение харак- терных точек границ	Координаты, м				Метод определения координат	Формулы, примененные для расчета средней квадратической погрешности определения координат характерных точек границ (Mt), с подставленными в такие формулы значениями и итоговые (вычисленные) значения Mt, м	Описание закрепления точки
	содержатся в Едином государственном реестре недвижимости		определены в результате выполнения комплексных кадастровых работ				
	X	Y	X	Y			
1	2	3	4	5	6	7	8
1028	492 712,88	1 264 395,08	492 712,88	1 264 395,08	—	0,30	—
3	492 703,99	1 264 425,77	492 703,99	1 264 425,77			
2	492 688,60	1 264 421,70	492 688,60	1 264 421,70		0,10	Закрепление отсутствует
7	492 689,19	1 264 419,95	492 689,19	1 264 419,95			
6	492 689,77	1 264 418,23	492 689,77	1 264 418,23			
5	492 690,21	1 264 416,93	492 690,21	1 264 416,93			
4	492 692,37	1 264 410,59	492 692,37	1 264 410,59			
3	492 694,66	1 264 403,86	492 694,66	1 264 403,86			
2	492 696,97	1 264 396,03	492 696,97	1 264 396,03			
1	492 698,51	1 264 390,91	492 698,51	1 264 390,91			
1028	492 712,88	1 264 395,08	492 712,88	1 264 395,08		0,30	—

2. Сведения о частях границ уточняемого земельного участка с кадастровым номером

67:25:0010411:289

:

Обозначение части границ		Горизонтальное проложение (S), м	Описание прохождения части границ	Сведения о согласовании местоположения границ (согласовано/спорное)
от т.	до т.			
1	2	3	4	5
1028	3	31,95	—	согласовано
3	2	15,92		
2	7	1,85		
7	6	1,82		
6	5	1,37		
5	4	6,70		
4	3	7,11		
3	2	8,16		

1	2	3	4	5
2	1	5,35	—	согласовано
1	1028	14,96		
3. Сведения о характеристиках уточняемого земельного участка с кадастровым номером				67:25:0010411:289 :
№ п/п	Наименование характеристики		Значение характеристики	
1	2		3	
1.	Адрес земельного участка		—	
1.1.	Сведения о местоположении земельного участка (при отсутствии адреса) в структурированном в соответствии с федеральной информационной адресной системой виде		Российская Федерация, Смоленская область, Ярцевский р-н, Ярцево г, Халтурина ул, д 22	
1.2.	Дополнительные сведения о местоположении земельного участка		—	
2.	Площадь земельного участка ± величина погрешности определения (вычисления) площади (Р ± ΔР), м²		491 ± 8,00	
3.	Формула, примененная для вычисления предельной погрешности определения площади земельного участка, с подставленными значениями и итоговые (вычисленные) значения		3,5*0,10*√(491,00) = 8	
4.	Площадь земельного участка согласно сведениям Единого государственного реестра недвижимости (Ркад), м²		492,00	
5.	Оценка расхождения Р и Ркад (Р - Ркад), м²		1	
6.	Предельный минимальный и максимальный размеры земельного участка (Рмин и Рмакс), м²		— —	
7.	Кадастровый или иной государственный учетный номер (инвентарный) здания, сооружения, объекта незавершенного строительства, расположенного на земельном участке		—	
8.	Вид (виды) разрешенного использования		Под квартиру двухквартирного жилого дома	
8.1.	Дополнительные сведения об использовании земельного участка		—	
9.	Сведения о земельных участках (землях общего пользования, территории общего пользования), посредством которых обеспечивается доступ		Земли общего пользования	
10.	Иные сведения		—	
4. Пояснения к сведениям об уточняемом земельном участке с кадастровым номером				67:25:0010411:289 :
1.	—			

1. Сведения о характерных точках границ уточняемого земельного участка с кадастровым номером

67:25:0010411:288

:

Система координат

МСК-67, зона 1

Зона №

1

Обоз- начение харак- терных точек границ	Координаты, м				Метод определения координат	Формулы, примененные для расчета средней квадратической погрешности определения координат характерных точек границ (Mt), с подставленными в такие формулы значениями и итоговые (вычисленные) значения Mt, м	Описание закрепления точки
	содержатся в Едином государственном реестре недвижимости		определены в результате выполнения комплексных кадастровых работ				
	X	Y	X	Y			
1	2	3	4	5	6	7	8
97	492 318,34	1 264 357,79	492 318,34	1 264 357,79	—	0,10	—
98	492 351,21	1 264 320,71	492 351,21	1 264 320,71			Закрепление отсутствует
6	492 356,03	1 264 324,63	492 356,03	1 264 324,63			
5	492 353,88	1 264 327,01	492 353,88	1 264 327,01			
4	492 349,90	1 264 331,88	492 349,90	1 264 331,88			
3	492 356,18	1 264 337,64	492 356,18	1 264 337,64			
2	492 350,42	1 264 344,74	492 350,42	1 264 344,74			
1	492 346,98	1 264 341,65	492 346,98	1 264 341,65			
9	492 338,86	1 264 351,83	492 338,86	1 264 351,83			
12	492 327,13	1 264 366,53	492 327,13	1 264 366,53			
99	492 325,36	1 264 364,90	492 325,36	1 264 364,90		—	
97	492 318,34	1 264 357,79	492 318,34	1 264 357,79			

2. Сведения о частях границ уточняемого земельного участка с кадастровым номером

67:25:0010411:288

:

Обозначение части границ		Горизонтальное проложение (S), м	Описание прохождения части границ	Сведения о согласовании местоположения границ (согласовано/спорное)
от т.	до т.			
1	2	3	4	5
97	98	49,55	—	согласовано
98	6	6,21		
6	5	3,21		
5	4	6,29		
4	3	8,52		
3	2	9,14		
2	1	4,62		

1	2	3	4	5
1	9	13,02	—	согласовано
9	12	18,81		
12	99	2,41		
99	97	9,99		

3. Сведения о характеристиках уточняемого земельного участка с кадастровым номером 67:25:0010411:288 :

№ п/п	Наименование характеристики	Значение характеристики
1	2	3
1.	Адрес земельного участка	—
1.1.	Сведения о местоположении земельного участка (при отсутствии адреса) в структурированном в соответствии с федеральной информационной адресной системой виде	Российская Федерация, Смоленская область, Ярцевский р-н, Ярцево г, Проселочная ул, д 8, кв 1
1.2.	Дополнительные сведения о местоположении земельного участка	—
2.	Площадь земельного участка ± величина погрешности определения (вычисления) площади ($P \pm \Delta P$), м²	$562 \pm 8,00$
3.	Формула, примененная для вычисления предельной погрешности определения площади земельного участка, с подставленными значениями и итоговые (вычисленные) значения	$3,5 * 0,10 * \sqrt{(562,00)} = 8$
4.	Площадь земельного участка согласно сведениям Единого государственного реестра недвижимости (Ркад), м²	561,00
5.	Оценка расхождения Р и Ркад ($P - P_{кад}$), м²	1
6.	Предельный минимальный и максимальный размеры земельного участка ($P_{мин}$ и $P_{макс}$), м²	— —
7.	Кадастровый или иной государственный учетный номер (инвентарный) здания, сооружения, объекта незавершенного строительства, расположенного на земельном участке	—
8.	Вид (виды) разрешенного использования	для индивидуального жилищного строительства
8.1.	Дополнительные сведения об использовании земельного участка	—
9.	Сведения о земельных участках (землях общего пользования, территории общего пользования), посредством которых обеспечивается доступ	Земли общего пользования
10.	Иные сведения	—

4. Пояснения к сведениям об уточняемом земельном участке с кадастровым номером 67:25:0010411:288 :

1.	—
----	---

1. Сведения о характерных точках границ уточняемого земельного участка с кадастровым номером67:25:0010411:287:

Система координатМСК-67, зона 1Зона №1

Обозначение характерных точек границ	Координаты, м				Метод определения координат	Формулы, примененные для расчета средней квадратической погрешности определения координат характерных точек границ (Mt), с подставленными в такие формулы значениями и итоговые (вычисленные) значения Mt, м	Описание закрепления точки
	содержатся в Едином государственном реестре недвижимости		определены в результате выполнения комплексных кадастровых работ				
	X	Y	X	Y			
1	2	3	4	5	6	7	8
682	492 656,83	1 264 459,21	492 656,83	1 264 459,21	—	0,30	—
735	492 710,19	1 264 475,70	492 710,19	1 264 475,70			
734	492 704,00	1 264 495,92	492 704,00	1 264 495,92			
683	492 650,78	1 264 480,35	492 650,78	1 264 480,35			
682	492 656,83	1 264 459,21	492 656,83	1 264 459,21			

2. Сведения о частях границ уточняемого земельного участка с кадастровым номером67:25:0010411:287:

Обозначение части границ		Горизонтальное проложение (S), м	Описание прохождения части границ	Сведения о согласовании местоположения границ (согласовано/спорное)
от т.	до т.			
1	2	3	4	5
682	735	55,85	—	согласовано
735	734	21,15		
734	683	55,45		
683	682	21,99		

3. Сведения о характеристиках уточняемого земельного участка с кадастровым номером67:25:0010411:287:

№ п/п	Наименование характеристики	Значение характеристики
1	2	3
1.	Адрес земельного участка	—
1.1.	Сведения о местоположении земельного участка (при отсутствии адреса) в структурированном в соответствии с федеральной информационной адресной системой виде	Российская Федерация, Смоленская область, Ярцевский р-н, Ярцево г, Проселочный пер
1.2.	Дополнительные сведения о местоположении земельного участка	—

1	2				3		
2.	Площадь земельного участка ± величина погрешности определения (вычисления) площади (Р ± ΔР), м²				1 200 ± 12,00		
3.	Формула, примененная для вычисления предельной погрешности определения площади земельного участка, с подставленными значениями и итоговые (вычисленные) значения				3,5*0,10*√(1 200,00) = 12		
4.	Площадь земельного участка согласно сведениям Единого государственного реестра недвижимости (Ркад), м²				1 200,00		
5.	Оценка расхождения Р и Ркад (Р - Ркад), м²				0		
6.	Предельный минимальный и максимальный размеры земельного участка (Рмин и Рмакс), м²				— —		
7.	Кадастровый или иной государственный учетный номер (инвентарный) здания, сооружения, объекта незавершенного строительства, расположенного на земельном участке				—		
8.	Вид (виды) разрешенного использования				Под строительство индивидуального жилого дома		
8.1.	Дополнительные сведения об использовании земельного участка				—		
9.	Сведения о земельных участках (землях общего пользования, территории общего пользования), посредством которых обеспечивается доступ				Земли общего пользования		
10.	Иные сведения				—		
4. Пояснения к сведениям об уточняемом земельном участке с кадастровым номером					67:25:0010411:287 :		
1.	—						
1. Сведения о характерных точках границ уточняемого земельного участка с кадастровым номером					67:25:0010411:286 :		
Система координат					МСК-67, зона 1 Зона № 1		
Обозначение характерных точек границ	Координаты, м				Метод определения координат	Формулы, примененные для расчета средней квадратической погрешности определения координат характерных точек границ (Mt), с подставленными в такие формулы значениями и итоговые (вычисленные) значения Mt, м	Описание закрепления точки
	содержатся в Едином государственном реестре недвижимости		определены в результате выполнения комплексных кадастровых работ				
	X	Y	X	Y			
1	2	3	4	5	6	7	8
759	492 882,39	1 264 510,82	492 882,39	1 264 510,82	—	0,30	—

1	2	3	4	5	6	7	8
1367	492 891,65	1 264 481,12	492 891,65	1 264 481,12	—	—	—
1366	492 907,78	1 264 485,40	492 907,78	1 264 485,40			
1365	492 912,46	1 264 486,77	492 912,46	1 264 486,77			
5	492 920,49	1 264 489,18	492 920,49	1 264 489,18		0,10	Долговременный межевой знак
4	492 911,32	1 264 519,32	492 911,32	1 264 519,32			
759	492 882,39	1 264 510,82	492 882,39	1 264 510,82		0,30	—

2. Сведения о частях границ уточняемого земельного участка с кадастровым номером
67:25:0010411:286
:

Обозначение части границ		Горизонтальное проложение (S), м	Описание прохождения части границ	Сведения о согласовании местоположения границ (согласовано/спорное)
от т.	до т.			
1	2	3	4	5
759	1367	31,11	—	согласовано
1367	1366	16,69		
1366	1365	4,88		
1365	5	8,38		
5	4	31,50		
4	759	30,15		

3. Сведения о характеристиках уточняемого земельного участка с кадастровым номером
67:25:0010411:286
:

№ п/п	Наименование характеристики	Значение характеристики
1	2	3
1.	Адрес земельного участка	—
1.1.	Сведения о местоположении земельного участка (при отсутствии адреса) в структурированном в соответствии с федеральной информационной адресной системой виде	Российская Федерация, Смоленская область, Ярцевский р-н, Ярцево г, Проселочный пер, д 17
1.2.	Дополнительные сведения о местоположении земельного участка	—
2.	Площадь земельного участка ± величина погрешности определения (вычисления) площади (Р ± ΔР), м²	944 ± 11,00
3.	Формула, примененная для вычисления предельной погрешности определения площади земельного участка, с подставленными значениями и итоговые (вычисленные) значения	3,5*0,10*√(944,00) = 11

1	2	3
4.	Площадь земельного участка согласно сведениям Единого государственного реестра недвижимости (Ркад), м²	944,00
5.	Оценка расхождения Р и Ркад (Р - Ркад), м²	0
6.	Предельный минимальный и максимальный размеры земельного участка (Рмин и Рмакс), м²	— —
7.	Кадастровый или иной государственный учетный номер (инвентарный) здания, сооружения, объекта незавершенного строительства, расположенного на земельном участке	—
8.	Вид (виды) разрешенного использования	под индивидуальный жилой дом
8.1.	Дополнительные сведения об использовании земельного участка	—
9.	Сведения о земельных участках (землях общего пользования, территории общего пользования), посредством которых обеспечивается доступ	Земли общего пользования
10.	Иные сведения	—

4. Пояснения к сведениям об уточняемом земельном участке с кадастровым номером 67:25:0010411:286 :

1.	—
----	---

1. Сведения о характерных точках границ уточняемого земельного участка с кадастровым номером 67:25:0010411:285 :
Система координат МСК-67, зона 1 Зона № 1

Обоз- начение харак- терных точек границ	Координаты, м				Метод определения координат	Формулы, примененные для расчета средней квадратической погрешности определения координат характерных точек границ (Mt), с подставленными в такие формулы значениями и итоговые (вычисленные) значения Mt, м	Описание закрепления точки
	содержатся в Едином государственном реестре недвижимости		определены в результате выполнения комплексных кадастровых работ				
	X	Y	X	Y			
1	2	3	4	5	6	7	8
278	492 544,81	1 264 619,70	492 544,81	1 264 619,70	—	0,30	—
451	492 536,22	1 264 639,09	492 536,22	1 264 639,09			
450	492 484,46	1 264 616,17	492 484,46	1 264 616,17			
279	492 493,04	1 264 596,79	492 493,04	1 264 596,79			
278	492 544,81	1 264 619,70	492 544,81	1 264 619,70			

2. Сведения о частях границ уточняемого земельного участка с кадастровым номером				67:25:0010411:285		:
Обозначение части границ		Горизонтальное проложение (S), м	Описание прохождения части границ	Сведения о согласовании местоположения границ (согласовано/спорное)		
от т.	до т.					
1	2	3	4	5		
278	451	21,21	—	согласовано		
451	450	56,61				
450	279	21,19				
279	278	56,61				
3. Сведения о характеристиках уточняемого земельного участка с кадастровым номером				67:25:0010411:285		:
№ п/п	Наименование характеристики		Значение характеристики			
1	2		3			
1.	Адрес земельного участка		—			
1.1.	Сведения о местоположении земельного участка (при отсутствии адреса) в структурированном в соответствии с федеральной информационной адресной системой виде		Российская Федерация, Смоленская область, Ярцевский р-н, Ярцево г, Чкалова ул, д 3			
1.2.	Дополнительные сведения о местоположении земельного участка		—			
2.	Площадь земельного участка ± величина погрешности определения (вычисления) площади (Р ± ΔР), м²		1 200 ± 12,00			
3.	Формула, примененная для вычисления предельной погрешности определения площади земельного участка, с подставленными значениями и итоговые (вычисленные) значения		3,5*0,10*√(1 200,00) = 12			
4.	Площадь земельного участка согласно сведениям Единого государственного реестра недвижимости (Ркад), м²		1 200,00			
5.	Оценка расхождения Р и Ркад (Р - Ркад), м²		0			
6.	Предельный минимальный и максимальный размеры земельного участка (Рмин и Рмакс), м²		— —			
7.	Кадастровый или иной государственный учетный номер (инвентарный) здания, сооружения, объекта незавершенного строительства, расположенного на земельном участке		—			
8.	Вид (виды) разрешенного использования		Под строительство индивидуального жилого дома			
8.1.	Дополнительные сведения об использовании земельного участка		—			
9.	Сведения о земельных участках (землях общего пользования, территории общего пользования), посредством которых обеспечивается доступ		Земли общего пользования			

1	2				3		
10.	Иные сведения				—		
4. Пояснения к сведениям об уточняемом земельном участке с кадастровым номером					67:25:0010411:285 :		
1.	—						
1. Сведения о характерных точках границ уточняемого земельного участка с кадастровым номером					67:25:0010411:284 :		
Система координат МСК-67, зона 1					Зона № 1		
Обоз- начение харак- терных точек границ	Координаты, м				Метод определения координат	Формулы, примененные для расчета средней квадратической погрешности определения координат характерных точек границ (Mt), с подставленными в такие формулы значениями и итоговые (вычисленные) значения Mt, м	Описание закрепления точки
	содержатся в Едином государственном реестре недвижимости		определены в результате выполнения комплексных кадастровых работ				
	X	Y	X	Y			
1	2	3	4	5	6	7	8
1371	492 735,20	1 264 680,82	492 735,20	1 264 680,82	—	—	—
1372	492 743,36	1 264 684,43	492 743,36	1 264 684,43			
1373	492 746,87	1 264 685,98	492 746,87	1 264 685,98			
1374	492 741,07	1 264 699,07	492 741,07	1 264 699,07			
1375	492 735,21	1 264 712,32	492 735,21	1 264 712,32			
1376	492 734,32	1 264 714,34	492 734,32	1 264 714,34			
1377	492 727,25	1 264 711,20	492 727,25	1 264 711,20			
1378	492 698,66	1 264 698,53	492 698,66	1 264 698,53			
1379	492 711,21	1 264 670,20	492 711,21	1 264 670,20			
1371	492 735,20	1 264 680,82	492 735,20	1 264 680,82			
2. Сведения о частях границ уточняемого земельного участка с кадастровым номером					67:25:0010411:284 :		
Обозначение части границ		Горизонтальное проложение (S), м	Описание прохождения части границ		Сведения о согласовании местоположения границ (согласовано/спорное)		
от т.	до т.						
1	2	3	4		5		
1371	1372	8,92	—		согласовано		
1372	1373	3,84					
1373	1374	14,32					
1374	1375	14,49					
1375	1376	2,21					

1	2	3	4	5
1376	1377	7,74	—	согласовано
1377	1378	31,27		
1378	1379	30,99		
1379	1371	26,24		

3. Сведения о характеристиках уточняемого земельного участка с кадастровым номером 67:25:0010411:284 :

№ п/п	Наименование характеристики	Значение характеристики
1	2	3
1.	Адрес земельного участка	—
1.1.	Сведения о местоположении земельного участка (при отсутствии адреса) в структурированном в соответствии с федеральной информационной адресной системой виде	Российская Федерация, Смоленская область, Ярцевский р-н, Ярцево г, Северная ул
1.2.	Дополнительные сведения о местоположении земельного участка	—
2.	Площадь земельного участка \pm величина погрешности определения (вычисления) площади ($P \pm \Delta P$), м ²	$1\,209 \pm 12,00$
3.	Формула, примененная для вычисления предельной погрешности определения площади земельного участка, с подставленными значениями и итоговые (вычисленные) значения	$3,5*0,10*\sqrt{(1\,209,00)} = 12$
4.	Площадь земельного участка согласно сведениям Единого государственного реестра недвижимости (Ркад), м ²	1 209,00
5.	Оценка расхождения Р и Ркад ($P - P_{кад}$), м ²	0
6.	Предельный минимальный и максимальный размеры земельного участка (Рмин и Рмакс), м ²	— —
7.	Кадастровый или иной государственный учетный номер (инвентарный) здания, сооружения, объекта незавершенного строительства, расположенного на земельном участке	—
8.	Вид (виды) разрешенного использования	Для индивидуального жилищного строительства
8.1.	Дополнительные сведения об использовании земельного участка	—
9.	Сведения о земельных участках (землях общего пользования, территории общего пользования), посредством которых обеспечивается доступ	Земли общего пользования
10.	Иные сведения	—

4. Пояснения к сведениям об уточняемом земельном участке с кадастровым номером 67:25:0010411:284 :

1.	—
----	---

1. Сведения о характерных точках границ уточняемого земельного участка с кадастровым номером					67:25:0010411:283			:
Система координат					МСК-67, зона 1			Зона № 1
Обоз- начение харак- терных точек границ	Координаты, м				Метод определения координат	Формулы, примененные для расчета средней квадратической погрешности определения координат характерных точек границ (Mt), с подставленными в такие формулы значениями и итоговые (вычисленные) значения Mt, м	Описание закрепления точки	
	содержатся в Едином государственном реестре недвижимости		определены в результате выполнения комплексных кадастровых работ					
	X	Y	X	Y				
1	2	3	4	5	6	7	8	
405	492 506,89	1 264 565,51	492 506,89	1 264 565,51	—	0,30	—	
406	492 525,51	1 264 523,45	492 525,51	1 264 523,45				
407	492 549,28	1 264 533,98	492 549,28	1 264 533,98				
408	492 530,66	1 264 576,04	492 530,66	1 264 576,04				
405	492 506,89	1 264 565,51	492 506,89	1 264 565,51				
2. Сведения о частях границ уточняемого земельного участка с кадастровым номером					67:25:0010411:283			:
Обозначение части границ		Горизонтальное проложение (S), м	Описание прохождения части границ		Сведения о согласовании местоположения границ (согласовано/спорное)			
от т.	до т.							
1	2	3	4		5			
405	406	46,00	—		согласовано			
406	407	26,00						
407	408	46,00						
408	405	26,00						
3. Сведения о характеристиках уточняемого земельного участка с кадастровым номером					67:25:0010411:283			:
№ п/п	Наименование характеристики				Значение характеристики			
1	2				3			
1.	Адрес земельного участка				—			
1.1.	Сведения о местоположении земельного участка (при отсутствии адреса) в структурированном в соответствии с федеральной информационной адресной системой виде				Российская Федерация, Смоленская область, Ярцевский р-н, Ярцево г, Чкалова ул			
1.2.	Дополнительные сведения о местоположении земельного участка				—			

1	2				3		
2.	Площадь земельного участка ± величина погрешности определения (вычисления) площади (Р ± ΔР), м²				1 196 ± 12,00		
3.	Формула, примененная для вычисления предельной погрешности определения площади земельного участка, с подставленными значениями и итоговые (вычисленные) значения				3,5*0,10*√(1 196,00) = 12		
4.	Площадь земельного участка согласно сведениям Единого государственного реестра недвижимости (Ркад), м²				1 196,00		
5.	Оценка расхождения Р и Ркад (Р - Ркад), м²				0		
6.	Предельный минимальный и максимальный размеры земельного участка (Рмин и Рмакс), м²				— —		
7.	Кадастровый или иной государственный учетный номер (инвентарный) здания, сооружения, объекта незавершенного строительства, расположенного на земельном участке				—		
8.	Вид (виды) разрешенного использования				Под незавершенный строительством индивидуальный жилой дом		
8.1.	Дополнительные сведения об использовании земельного участка				—		
9.	Сведения о земельных участках (землях общего пользования, территории общего пользования), посредством которых обеспечивается доступ				Земли общего пользования		
10.	Иные сведения				—		
4. Пояснения к сведениям об уточняемом земельном участке с кадастровым номером					67:25:0010411:283 :		
1.	—						
1. Сведения о характерных точках границ уточняемого земельного участка с кадастровым номером					67:25:0010411:282 :		
Система координат					МСК-67, зона 1 Зона № 1		
Обозначение характерных точек границ	Координаты, м				Метод определения координат	Формулы, примененные для расчета средней квадратической погрешности определения координат характерных точек границ (Mt), с подставленными в такие формулы значениями и итоговые (вычисленные) значения Mt, м	Описание закрепления точки
	содержатся в Едином государственном реестре недвижимости		определены в результате выполнения комплексных кадастровых работ				
	X	Y	X	Y			
1	2	3	4	5	6	7	8
329	492 765,94	1 264 564,28	492 765,94	1 264 564,28	—	0,30	—

1	2	3	4	5	6	7	8
331	492 778,52	1 264 535,94	492 778,52	1 264 535,94	—	0,30	—
332	492 814,18	1 264 551,73	492 814,18	1 264 551,73			
330	492 801,58	1 264 580,06	492 801,58	1 264 580,06			
329	492 765,94	1 264 564,28	492 765,94	1 264 564,28			

2. Сведения о частях границ уточняемого земельного участка с кадастровым номером 67:25:0010411:282 :

Обозначение части границ		Горизонтальное проложение (S), м	Описание прохождения части границ	Сведения о согласовании местоположения границ (согласовано/спорное)
от т.	до т.			
1	2	3	4	5
329	331	31,01	—	согласовано
331	332	39,00		
332	330	31,01		
330	329	38,98		

3. Сведения о характеристиках уточняемого земельного участка с кадастровым номером 67:25:0010411:282 :

№ п/п	Наименование характеристики	Значение характеристики
1	2	3
1.	Адрес земельного участка	—
1.1.	Сведения о местоположении земельного участка (при отсутствии адреса) в структурированном в соответствии с федеральной информационной адресной системой виде	Российская Федерация, Смоленская область, Ярцевский р-н, Ярцево г, Проселочная ул, д №32
1.2.	Дополнительные сведения о местоположении земельного участка	—
2.	Площадь земельного участка ± величина погрешности определения (вычисления) площади ($P \pm \Delta P$), м²	$1\,209 \pm 12,00$
3.	Формула, примененная для вычисления предельной погрешности определения площади земельного участка, с подставленными значениями и итоговые (вычисленные) значения	$3,5*0,10*\sqrt{(1\,209,00)} = 12$
4.	Площадь земельного участка согласно сведениям Единого государственного реестра недвижимости (Ркад), м²	1 209,00
5.	Оценка расхождения Р и Ркад ($P - P_{кад}$), м²	0
6.	Предельный минимальный и максимальный размеры земельного участка ($P_{мин}$ и $P_{макс}$), м²	— —

1	2				3		
7.	Кадастровый или иной государственный учетный номер (инвентарный) здания, сооружения, объекта незавершенного строительства, расположенного на земельном участке				—		
8.	Вид (виды) разрешенного использования				Под строительство индивидуального жилого дома		
8.1.	Дополнительные сведения об использовании земельного участка				—		
9.	Сведения о земельных участках (землях общего пользования, территории общего пользования), посредством которых обеспечивается доступ				Земли общего пользования		
10.	Иные сведения				—		
4. Пояснения к сведениям об уточняемом земельном участке с кадастровым номером					67:25:0010411:282		
1.	—						
1. Сведения о характерных точках границ уточняемого земельного участка с кадастровым номером					67:25:0010411:281		
Система координат					МСК-67, зона 1		
Зона №					1		
Обозначение характерных точек границ	Координаты, м				Метод определения координат	Формулы, примененные для расчета средней квадратической погрешности определения координат характерных точек границ (Mt), с подставленными в такие формулы значениями и итоговые (вычисленные) значения Mt, м	Описание закрепления точки
	содержатся в Едином государственном реестре недвижимости		определены в результате выполнения комплексных кадастровых работ				
	X	Y	X	Y			
1	2	3	4	5	6	7	8
327	492 788,98	1 264 608,39	492 788,98	1 264 608,39	—	0,30	—
328	492 753,32	1 264 592,59	492 753,32	1 264 592,59			
329	492 765,94	1 264 564,28	492 765,94	1 264 564,28			
330	492 801,58	1 264 580,06	492 801,58	1 264 580,06			
327	492 788,98	1 264 608,39	492 788,98	1 264 608,39			
2. Сведения о частях границ уточняемого земельного участка с кадастровым номером					67:25:0010411:281		
Обозначение части границ		Горизонтальное проложение (S), м	Описание прохождения части границ		Сведения о согласовании местоположения границ (согласовано/спорное)		
от т.	до т.						
1	2	3	4		5		
327	328	39,00	—		согласовано		
328	329	31,00					

1	2	3	4	5
329	330	38,98	—	согласовано
330	327	31,01		
3. Сведения о характеристиках уточняемого земельного участка с кадастровым номером				67:25:0010411:281 :
№ п/п	Наименование характеристики		Значение характеристики	
1	2		3	
1.	Адрес земельного участка		—	
1.1.	Сведения о местоположении земельного участка (при отсутствии адреса) в структурированном в соответствии с федеральной информационной адресной системой виде		Российская Федерация, Смоленская область, Ярцевский р-н, Ярцево г, Полевая ул, д №5	
1.2.	Дополнительные сведения о местоположении земельного участка		—	
2.	Площадь земельного участка ± величина погрешности определения (вычисления) площади (Р ± ΔР), м²		1 209 ± 12,00	
3.	Формула, примененная для вычисления предельной погрешности определения площади земельного участка, с подставленными значениями и итоговые (вычисленные) значения		3,5*0,10*√(1 209,00) = 12	
4.	Площадь земельного участка согласно сведениям Единого государственного реестра недвижимости (Ркад), м²		1 209,00	
5.	Оценка расхождения Р и Ркад (Р - Ркад), м²		0	
6.	Предельный минимальный и максимальный размеры земельного участка (Рмин и Рмакс), м²		— —	
7.	Кадастровый или иной государственный учетный номер (инвентарный) здания, сооружения, объекта незавершенного строительства, расположенного на земельном участке		—	
8.	Вид (виды) разрешенного использования		Под строительство индивидуального жилого дома	
8.1.	Дополнительные сведения об использовании земельного участка		—	
9.	Сведения о земельных участках (землях общего пользования, территории общего пользования), посредством которых обеспечивается доступ		Земли общего пользования	
10.	Иные сведения		—	
4. Пояснения к сведениям об уточняемом земельном участке с кадастровым номером				67:25:0010411:281 :
1.	—			

1. Сведения о характерных точках границ уточняемого земельного участка с кадастровым номером

67:25:0010411:280

:

Система координат

МСК-67, зона 1

Зона №

1

Обоз- начение харак- терных точек границ	Координаты, м				Метод определения координат	Формулы, примененные для расчета средней квадратической погрешности определения координат характерных точек границ (Mt), с подставленными в такие формулы значениями и итоговые (вычисленные) значения Mt, м	Описание закрепления точки
	содержатся в Едином государственном реестре недвижимости		определены в результате выполнения комплексных кадастровых работ				
	X	Y	X	Y			
1	2	3	4	5	6	7	8
310	492 501,80	1 264 549,21	492 501,80	1 264 549,21	—	0,30	—
311	492 486,63	1 264 583,27	492 486,63	1 264 583,27			
312	492 458,61	1 264 570,68	492 458,61	1 264 570,68			
313	492 460,77	1 264 565,79	492 460,77	1 264 565,79			
н 4	492 474,18	1 264 535,52	492 474,18	1 264 535,52		0,10	Временный межевой знак
310	492 501,80	1 264 549,21	492 501,80	1 264 549,21		0,30	—

2. Сведения о частях границ уточняемого земельного участка с кадастровым номером

67:25:0010411:280

:

Обозначение части границ		Горизонтальное проложение (S), м	Описание прохождения части границ	Сведения о согласовании местоположения границ (согласовано/спорное)
от т.	до т.			
1	2	3	4	5
310	311	37,29	—	согласовано
311	312	30,72		
312	313	5,35		
313	н 4	33,11		
н 4	310	30,83		

3. Сведения о характеристиках уточняемого земельного участка с кадастровым номером

67:25:0010411:280

:

№ п/п	Наименование характеристики	Значение характеристики
1	2	3

1	2	3
1.	Адрес земельного участка	—
1.1.	Сведения о местоположении земельного участка (при отсутствии адреса) в структурированном в соответствии с федеральной информационной адресной системой виде	Российская Федерация, Смоленская область, Ярцевский р-н, Ярцево г, Чкалова ул, д 8
1.2.	Дополнительные сведения о местоположении земельного участка	—
2.	Площадь земельного участка \pm величина погрешности определения (вычисления) площади ($P \pm \Delta P$), м ²	1 165 \pm 12,00
3.	Формула, примененная для вычисления предельной погрешности определения площади земельного участка, с подставленными значениями и итоговые (вычисленные) значения	$3,5 \cdot 0,10 \cdot \sqrt{(1\,165,00)} = 12$
4.	Площадь земельного участка согласно сведениям Единого государственного реестра недвижимости (Ркад), м ²	1 165,00
5.	Оценка расхождения Р и Ркад ($P - P_{\text{кад}}$), м ²	0
6.	Предельный минимальный и максимальный размеры земельного участка ($P_{\text{мин}}$ и $P_{\text{макс}}$), м ²	— —
7.	Кадастровый или иной государственный учетный номер (инвентарный) здания, сооружения, объекта незавершенного строительства, расположенного на земельном участке	—
8.	Вид (виды) разрешенного использования	Под индивидуальный жилой дом
8.1.	Дополнительные сведения об использовании земельного участка	—
9.	Сведения о земельных участках (землях общего пользования, территории общего пользования), посредством которых обеспечивается доступ	Земли общего пользования
10.	Иные сведения	—
4. Пояснения к сведениям об уточняемом земельном участке с кадастровым номером		67:25:0010411:280 :
1.	—	

1. Сведения о характерных точках границ уточняемого земельного участка с кадастровым номером					67:25:0010411:279			:
Система координат					МСК-67, зона 1			Зона № 1
Обозначение характерных точек границ	Координаты, м				Метод определения координат	Формулы, примененные для расчета средней квадратической погрешности определения координат характерных точек границ (Mt), с подставленными в такие формулы значениями и итоговые (вычисленные) значения Mt, м	Описание закрепления точки	
	содержатся в Едином государственном реестре недвижимости		определены в результате выполнения комплексных кадастровых работ					
	X	Y	X	Y				
1	2	3	4	5	6	7	8	
205	492 714,48	1 264 516,74	492 714,48	1 264 516,74	—	0,10	—	
206	492 692,64	1 264 565,51	492 692,64	1 264 565,51		0,30		
288	492 672,12	1 264 556,60	492 672,12	1 264 556,60				
289	492 694,15	1 264 507,41	492 694,15	1 264 507,41				
205	492 714,48	1 264 516,74	492 714,48	1 264 516,74		0,10		
2. Сведения о частях границ уточняемого земельного участка с кадастровым номером					67:25:0010411:279			:
Обозначение части границ		Горизонтальное проложение (S), м	Описание прохождения части границ	Сведения о согласовании местоположения границ (согласовано/спорное)				
от т.	до т.							
1	2	3	4	5				
205	206	53,44	—	согласовано				
206	288	22,37						
288	289	53,90						
289	205	22,37						
3. Сведения о характеристиках уточняемого земельного участка с кадастровым номером					67:25:0010411:279			:
№ п/п	Наименование характеристики			Значение характеристики				
1	2			3				
1.	Адрес земельного участка			—				
1.1.	Сведения о местоположении земельного участка (при отсутствии адреса) в структурированном в соответствии с федеральной информационной адресной системой виде			215800, Российская Федерация, Смоленская область, Ярцевский р-н, Ярцево г, Проселочная ул, д 30				
1.2.	Дополнительные сведения о местоположении земельного участка			—				

1	2				3		
2.	Площадь земельного участка ± величина погрешности определения (вычисления) площади (Р ± ΔР), м²				1 200 ± 12,00		
3.	Формула, примененная для вычисления предельной погрешности определения площади земельного участка, с подставленными значениями и итоговые (вычисленные) значения				3,5*0,10*√(1 200,00) = 12		
4.	Площадь земельного участка согласно сведениям Единого государственного реестра недвижимости (Ркад), м²				1 200,00		
5.	Оценка расхождения Р и Ркад (Р - Ркад), м²				0		
6.	Предельный минимальный и максимальный размеры земельного участка (Рмин и Рмакс), м²				— —		
7.	Кадастровый или иной государственный учетный номер (инвентарный) здания, сооружения, объекта незавершенного строительства, расположенного на земельном участке				—		
8.	Вид (виды) разрешенного использования				Под жилой дом незавершенный строительством (фундамент)		
8.1.	Дополнительные сведения об использовании земельного участка				—		
9.	Сведения о земельных участках (землях общего пользования, территории общего пользования), посредством которых обеспечивается доступ				Земли общего пользования		
10.	Иные сведения				—		
4. Пояснения к сведениям об уточняемом земельном участке с кадастровым номером					67:25:0010411:279 :		
1.	—						
1. Сведения о характерных точках границ уточняемого земельного участка с кадастровым номером					67:25:0010411:278 :		
Система координат					МСК-67, зона 1 Зона № 1		
Обозначение характерных точек границ	Координаты, м				Метод определения координат	Формулы, примененные для расчета средней квадратической погрешности определения координат характерных точек границ (Mt), с подставленными в такие формулы значениями и итоговые (вычисленные) значения Mt, м	Описание закрепления точки
	содержатся в Едином государственном реестре недвижимости		определены в результате выполнения комплексных кадастровых работ				
	X	Y	X	Y			
1	2	3	4	5	6	7	8
15	492 439,20	1 264 689,79	492 439,20	1 264 689,79	—	0,10	Временный межевой знак

1	2	3	4	5	6	7	8
3	492 411,49	1 264 677,46	492 411,49	1 264 677,46	—	0,10	Временный межевой знак
2	492 420,99	1 264 656,01	492 420,99	1 264 656,01			
2	492 427,47	1 264 641,37	492 427,47	1 264 641,37			
14	492 455,31	1 264 653,59	492 455,31	1 264 653,59			
15	492 439,20	1 264 689,79	492 439,20	1 264 689,79			

2. Сведения о частях границ уточняемого земельного участка с кадастровым номером 67:25:0010411:278 :

Обозначение части границ		Горизонтальное проложение (S), м	Описание прохождения части границ	Сведения о согласовании местоположения границ (согласовано/спорное)
от т.	до т.			
1	2	3	4	5
15	3	30,33	—	согласовано
3	2	23,46		
2	2	16,01		
2	14	30,40		
14	15	39,62		

3. Сведения о характеристиках уточняемого земельного участка с кадастровым номером 67:25:0010411:278 :

№ п/п	Наименование характеристики	Значение характеристики
1	2	3
1.	Адрес земельного участка	Смоленская область, р-н Ярцевский, г Ярцево, ул Чкалова, д 16
1.1.	Сведения о местоположении земельного участка (при отсутствии адреса) в структурированном в соответствии с федеральной информационной адресной системой виде	—
1.2.	Дополнительные сведения о местоположении земельного участка	—
2.	Площадь земельного участка ± величина погрешности определения (вычисления) площади ($P \pm \Delta P$), м²	$1\,201 \pm 12,00$
3.	Формула, примененная для вычисления предельной погрешности определения площади земельного участка, с подставленными значениями и итоговые (вычисленные) значения	$3,5 \cdot 0,10 \cdot \sqrt{(1\,201,00)} = 12$
4.	Площадь земельного участка согласно сведениям Единого государственного реестра недвижимости (Ркад), м²	1 200,00
5.	Оценка расхождения Р и Ркад ($P - P_{кад}$), м²	1
6.	Предельный минимальный и максимальный размеры земельного участка ($P_{мин}$ и $P_{макс}$), м²	— —

1	2				3		
7.	Кадастровый или иной государственный учетный номер (инвентарный) здания, сооружения, объекта незавершенного строительства, расположенного на земельном участке				—		
8.	Вид (виды) разрешенного использования				Под строительство индивидуального жилого дома		
8.1.	Дополнительные сведения об использовании земельного участка				—		
9.	Сведения о земельных участках (землях общего пользования, территории общего пользования), посредством которых обеспечивается доступ				Земли общего пользования		
10.	Иные сведения				—		
4. Пояснения к сведениям об уточняемом земельном участке с кадастровым номером					67:25:0010411:278 :		
1.	—						
1. Сведения о характерных точках границ уточняемого земельного участка с кадастровым номером					67:25:0010411:277 :		
Система координат МСК-67, зона 1					Зона № 1		
Обоз- начение харак- терных точек границ	Координаты, м				Метод определения координат	Формулы, примененные для расчета средней квадратической погрешности определения координат характерных точек границ (Mt), с подставленными в такие формулы значениями и итоговые (вычисленные) значения Mt, м	Описание закрепления точки
	содержатся в Едином государственном реестре недвижимости		определены в результате выполнения комплексных кадастровых работ				
	X	Y	X	Y			
1	2	3	4	5	6	7	8
162	492 739,43	1 264 527,39	492 739,43	1 264 527,39	—	0,10	—
282	492 730,37	1 264 547,86	492 730,37	1 264 547,86		0,30	
283	492 705,57	1 264 536,65	492 705,57	1 264 536,65		0,10	
205	492 714,48	1 264 516,74	492 714,48	1 264 516,74			
162	492 739,43	1 264 527,39	492 739,43	1 264 527,39			
2. Сведения о частях границ уточняемого земельного участка с кадастровым номером					67:25:0010411:277 :		
Обозначение части границ		Горизонтальное проложение (S), м	Описание прохождения части границ		Сведения о согласовании местоположения границ (согласовано/спорное)		
от т.	до т.						
1	2	3	4		5		
162	282	22,39	—		согласовано		
282	283	27,22					

1	2	3	4	5
283	205	21,81	—	согласовано
205	162	27,13		

3. Сведения о характеристиках уточняемого земельного участка с кадастровым номером 67:25:0010411:277 :

№ п/п	Наименование характеристики	Значение характеристики
1	2	3
1.	Адрес земельного участка	—
1.1.	Сведения о местоположении земельного участка (при отсутствии адреса) в структурированном в соответствии с федеральной информационной адресной системой виде	Российская Федерация, Смоленская область, Ярцевский р-н, Ярцево г, Полевая ул, д 1
1.2.	Дополнительные сведения о местоположении земельного участка	—
2.	Площадь земельного участка ± величина погрешности определения (вычисления) площади ($P \pm \Delta P$), м ²	$600 \pm 9,00$
3.	Формула, примененная для вычисления предельной погрешности определения площади земельного участка, с подставленными значениями и итоговые (вычисленные) значения	$3,5*0,10*\sqrt{(600,00)} = 9$
4.	Площадь земельного участка согласно сведениям Единого государственного реестра недвижимости (Ркад), м ²	600,00
5.	Оценка расхождения Р и Ркад ($P - P_{кад}$), м ²	0
6.	Предельный минимальный и максимальный размеры земельного участка (Рмин и Рмакс), м ²	— —
7.	Кадастровый или иной государственный учетный номер (инвентарный) здания, сооружения, объекта незавершенного строительства, расположенного на земельном участке	—
8.	Вид (виды) разрешенного использования	Под индивидуальный жилой дом
8.1.	Дополнительные сведения об использовании земельного участка	—
9.	Сведения о земельных участках (землях общего пользования, территории общего пользования), посредством которых обеспечивается доступ	Земли общего пользования
10.	Иные сведения	—

4. Пояснения к сведениям об уточняемом земельном участке с кадастровым номером 67:25:0010411:277 :

1.	—
----	---

1. Сведения о характерных точках границ уточняемого земельного участка с кадастровым номером

67:25:0010411:276

:

Система координат

МСК-67, зона 1

Зона №

1

Обозначение характерных точек границ	Координаты, м				Метод определения координат	Формулы, примененные для расчета средней квадратической погрешности определения координат характерных точек границ (Mt), с подставленными в такие формулы значениями и итоговые (вычисленные) значения Mt, м	Описание закрепления точки
	содержатся в Едином государственном реестре недвижимости		определены в результате выполнения комплексных кадастровых работ				
	X	Y	X	Y			
1	2	3	4	5	6	7	8
164	492 717,58	1 264 576,77	492 717,58	1 264 576,77	—	0,10	—
206	492 692,64	1 264 565,51	492 692,64	1 264 565,51		0,30	
283	492 705,57	1 264 536,65	492 705,57	1 264 536,65			
282	492 730,37	1 264 547,86	492 730,37	1 264 547,86			
164	492 717,58	1 264 576,77	492 717,58	1 264 576,77		0,10	

2. Сведения о частях границ уточняемого земельного участка с кадастровым номером

67:25:0010411:276

:

Обозначение части границ		Горизонтальное проложение (S), м	Описание прохождения части границ	Сведения о согласовании местоположения границ (согласовано/спорное)
от т.	до т.			
1	2	3	4	5
164	206	27,36	—	согласовано
206	283	31,62		
283	282	27,22		
282	164	31,61		

3. Сведения о характеристиках уточняемого земельного участка с кадастровым номером

67:25:0010411:276

:

№ п/п	Наименование характеристики	Значение характеристики
1	2	3
1.	Адрес земельного участка	—
1.1.	Сведения о местоположении земельного участка (при отсутствии адреса) в структурированном в соответствии с федеральной информационной адресной системой виде	Российская Федерация, Смоленская область, Ярцевский р-н, Ярцево г, Полевая ул, д 1
1.2.	Дополнительные сведения о местоположении земельного участка	—

1	2				3		
2.	Площадь земельного участка ± величина погрешности определения (вычисления) площади (Р ± ΔР), м²				863 ± 10,00		
3.	Формула, примененная для вычисления предельной погрешности определения площади земельного участка, с подставленными значениями и итоговые (вычисленные) значения				3,5*0,10*√(863,00) = 10		
4.	Площадь земельного участка согласно сведениям Единого государственного реестра недвижимости (Ркад), м²				863,00		
5.	Оценка расхождения Р и Ркад (Р - Ркад), м²				0		
6.	Предельный минимальный и максимальный размеры земельного участка (Рмин и Рмакс), м²				— —		
7.	Кадастровый или иной государственный учетный номер (инвентарный) здания, сооружения, объекта незавершенного строительства, расположенного на земельном участке				—		
8.	Вид (виды) разрешенного использования				Под индивидуальный жилой дом		
8.1.	Дополнительные сведения об использовании земельного участка				—		
9.	Сведения о земельных участках (землях общего пользования, территории общего пользования), посредством которых обеспечивается доступ				Земли общего пользования		
10.	Иные сведения				—		
4. Пояснения к сведениям об уточняемом земельном участке с кадастровым номером					67:25:0010411:276 :		
1.	—						
1. Сведения о характерных точках границ уточняемого земельного участка с кадастровым номером					67:25:0010411:275 :		
Система координат МСК-67, зона 1					Зона № 1		
Обозначение характерных точек границ	Координаты, м				Метод определения координат	Формулы, примененные для расчета средней квадратической погрешности определения координат характерных точек границ (Mt), с подставленными в такие формулы значениями и итоговые (вычисленные) значения Mt, м	Описание закрепления точки
	содержатся в Едином государственном реестре недвижимости		определены в результате выполнения комплексных кадастровых работ				
	X	Y	X	Y			
1	2	3	4	5	6	7	8
277	492 553,38	1 264 600,32	492 553,38	1 264 600,32	—	0,30	—

1	2	3	4	5	6	7	8
278	492 544,81	1 264 619,70	492 544,81	1 264 619,70	—	0,30	—
279	492 493,04	1 264 596,79	492 493,04	1 264 596,79			
280	492 501,64	1 264 577,39	492 501,64	1 264 577,39			
277	492 553,38	1 264 600,32	492 553,38	1 264 600,32			

2. Сведения о частях границ уточняемого земельного участка с кадастровым номером 67:25:0010411:275 :

Обозначение части границ		Горизонтальное проложение (S), м	Описание прохождения части границ	Сведения о согласовании местоположения границ (согласовано/спорное)
от т.	до т.			
1	2	3	4	5
277	278	21,19	—	согласовано
278	279	56,61		
279	280	21,22		
280	277	56,59		

3. Сведения о характеристиках уточняемого земельного участка с кадастровым номером 67:25:0010411:275 :

№ п/п	Наименование характеристики	Значение характеристики
1	2	3
1.	Адрес земельного участка	—
1.1.	Сведения о местоположении земельного участка (при отсутствии адреса) в структурированном в соответствии с федеральной информационной адресной системой виде	Российская Федерация, Смоленская область, Ярцевский р-н, Ярцево г, Северный пер, д 2
1.2.	Дополнительные сведения о местоположении земельного участка	—
2.	Площадь земельного участка ± величина погрешности определения (вычисления) площади ($P \pm \Delta P$), м²	$1\,200 \pm 12,00$
3.	Формула, примененная для вычисления предельной погрешности определения площади земельного участка, с подставленными значениями и итоговые (вычисленные) значения	$3,5 * 0,10 * \sqrt{(1\,200,00)} = 12$
4.	Площадь земельного участка согласно сведениям Единого государственного реестра недвижимости (Ркад), м²	1 200,00
5.	Оценка расхождения Р и Ркад ($P - P_{кад}$), м²	0
6.	Предельный минимальный и максимальный размеры земельного участка ($P_{мин}$ и $P_{макс}$), м²	— —

1	2				3				
7.	Кадастровый или иной государственный учетный номер (инвентарный) здания, сооружения, объекта незавершенного строительства, расположенного на земельном участке				—				
8.	Вид (виды) разрешенного использования				Для индивидуального жилищного строительства				
8.1.	Дополнительные сведения об использовании земельного участка				—				
9.	Сведения о земельных участках (землях общего пользования, территории общего пользования), посредством которых обеспечивается доступ				Земли общего пользования				
10.	Иные сведения				—				
4. Пояснения к сведениям об уточняемом земельном участке с кадастровым номером					67:25:0010411:275			:	
1.	—								
1. Сведения о характерных точках границ уточняемого земельного участка с кадастровым номером					67:25:0010411:274				:
Система координат					МСК-67, зона 1				Зона № 1
Обоз- начение харак- терных точек границ	Координаты, м				Метод определения координат	Формулы, примененные для расчета средней квадратической погрешности определения координат характерных точек границ (Mt), с подставленными в такие формулы значениями и итоговые (вычисленные) значения Mt, м	Описание закрепления точки		
	содержатся в Едином государственном реестре недвижимости		определены в результате выполнения комплексных кадастровых работ						
	X	Y	X	Y					
1	2	3	4	5	6	7	8		
267	492 978,89	1 264 539,45	492 978,89	1 264 539,45	—	0,30	—		
268	492 963,66	1 264 535,08	492 963,66	1 264 535,08					
269	492 972,52	1 264 504,83	492 972,52	1 264 504,83					
270	492 978,21	1 264 506,17	492 978,21	1 264 506,17					
271	492 982,69	1 264 507,42	492 982,69	1 264 507,42					
272	492 982,78	1 264 507,97	492 982,78	1 264 507,97					
273	492 988,48	1 264 510,36	492 988,48	1 264 510,36					
274	492 987,32	1 264 514,15	492 987,32	1 264 514,15					
275	492 982,20	1 264 529,04	492 982,20	1 264 529,04					
276	492 979,73	1 264 536,48	492 979,73	1 264 536,48					
267	492 978,89	1 264 539,45	492 978,89	1 264 539,45					

2. Сведения о частях границ уточняемого земельного участка с кадастровым номером 67:25:0010411:274 :

Обозначение части границ		Горизонтальное проложение (S), м	Описание прохождения части границ	Сведения о согласовании местоположения границ (согласовано/спорное)
от т.	до т.			
1	2	3	4	5
267	268	15,84	—	согласовано
268	269	31,52		
269	270	5,85		
270	271	4,65		
271	272	0,56		
272	273	6,18		
273	274	3,96		
274	275	15,75		
275	276	7,84		
276	267	3,09		

3. Сведения о характеристиках уточняемого земельного участка с кадастровым номером 67:25:0010411:274 :

№ п/п	Наименование характеристики	Значение характеристики
1	2	3
1.	Адрес земельного участка	—
1.1.	Сведения о местоположении земельного участка (при отсутствии адреса) в структурированном в соответствии с федеральной информационной адресной системой виде	Российская Федерация, Смоленская область, Ярцевский р-н, Ярцево г, Проселочный пер, д 23
1.2.	Дополнительные сведения о местоположении земельного участка	—
2.	Площадь земельного участка ± величина погрешности определения (вычисления) площади ($P \pm \Delta P$), м²	$514 \pm 8,00$
3.	Формула, примененная для вычисления предельной погрешности определения площади земельного участка, с подставленными значениями и итоговые (вычисленные) значения	$3,5*0,10*\sqrt{(514,00)} = 8$
4.	Площадь земельного участка согласно сведениям Единого государственного реестра недвижимости (Ркад), м²	514,00
5.	Оценка расхождения Р и Ркад ($P - P_{кад}$), м²	0
6.	Предельный минимальный и максимальный размеры земельного участка ($P_{мин}$ и $P_{макс}$), м²	— —

1	2				3		
7.	Кадастровый или иной государственный учетный номер (инвентарный) здания, сооружения, объекта незавершенного строительства, расположенного на земельном участке				—		
8.	Вид (виды) разрешенного использования				Под квартирой №1 индивидуального жилого дома		
8.1.	Дополнительные сведения об использовании земельного участка				—		
9.	Сведения о земельных участках (землях общего пользования, территории общего пользования), посредством которых обеспечивается доступ				Земли общего пользования		
10.	Иные сведения				—		
4. Пояснения к сведениям об уточняемом земельном участке с кадастровым номером					67:25:0010411:274 :		
1.	—						
1. Сведения о характерных точках границ уточняемого земельного участка с кадастровым номером					67:25:0010411:273 :		
Система координат МСК-67, зона 1					Зона № 1		
Обозначение характерных точек границ	Координаты, м				Метод определения координат	Формулы, примененные для расчета средней квадратической погрешности определения координат характерных точек границ (Mt), с подставленными в такие формулы значениями и итоговые (вычисленные) значения Mt, м	Описание закрепления точки
	содержатся в Едином государственном реестре недвижимости		определены в результате выполнения комплексных кадастровых работ				
	X	Y	X	Y			
1	2	3	4	5	6	7	8
257	492 800,35	1 264 661,54	492 800,35	1 264 661,54	—	0,10	—
258	492 812,89	1 264 633,18	492 812,89	1 264 633,18		0,30	
259	492 848,56	1 264 648,98	492 848,56	1 264 648,98		0,10	
260	492 836,01	1 264 677,32	492 836,01	1 264 677,32			
257	492 800,35	1 264 661,54	492 800,35	1 264 661,54			
2. Сведения о частях границ уточняемого земельного участка с кадастровым номером					67:25:0010411:273 :		
Обозначение части границ		Горизонтальное проложение (S), м	Описание прохождения части границ		Сведения о согласовании местоположения границ (согласовано/спорное)		
от т.	до т.						
1	2	3	4		5		
257	258	31,01	—		согласовано		
258	259	39,01					

1	2	3	4	5
259	260	30,99	—	согласовано
260	257	39,00		
3. Сведения о характеристиках уточняемого земельного участка с кадастровым номером			67:25:0010411:273 :	
№ п/п	Наименование характеристики		Значение характеристики	
1	2		3	
1.	Адрес земельного участка		—	
1.1.	Сведения о местоположении земельного участка (при отсутствии адреса) в структурированном в соответствии с федеральной информационной адресной системой виде		Российская Федерация, Смоленская область, Ярцевский р-н, Ярцево г, Полевая ул, д 10	
1.2.	Дополнительные сведения о местоположении земельного участка		—	
2.	Площадь земельного участка ± величина погрешности определения (вычисления) площади (Р ± ΔР), м²		1 209 ± 12,00	
3.	Формула, примененная для вычисления предельной погрешности определения площади земельного участка, с подставленными значениями и итоговые (вычисленные) значения		3,5*0,10*√(1 209,00) = 12	
4.	Площадь земельного участка согласно сведениям Единого государственного реестра недвижимости (Ркад), м²		1 200,00	
5.	Оценка расхождения Р и Ркад (Р - Ркад), м²		9	
6.	Предельный минимальный и максимальный размеры земельного участка (Рмин и Рмакс), м²		— —	
7.	Кадастровый или иной государственный учетный номер (инвентарный) здания, сооружения, объекта незавершенного строительства, расположенного на земельном участке		—	
8.	Вид (виды) разрешенного использования		Под строительство индивидуального жилого дома	
8.1.	Дополнительные сведения об использовании земельного участка		—	
9.	Сведения о земельных участках (землях общего пользования, территории общего пользования), посредством которых обеспечивается доступ		Земли общего пользования	
10.	Иные сведения		—	
4. Пояснения к сведениям об уточняемом земельном участке с кадастровым номером			67:25:0010411:273 :	
1.	—			

1. Сведения о характерных точках границ уточняемого земельного участка с кадастровым номером					67:25:0010411:272			:
Система координат					МСК-67, зона 1			Зона № 1
Обозначение характерных точек границ	Координаты, м				Метод определения координат	Формулы, примененные для расчета средней квадратической погрешности определения координат характерных точек границ (Mt), с подставленными в такие формулы значениями и итоговые (вычисленные) значения Mt, м	Описание закрепления точки	
	содержатся в Едином государственном реестре недвижимости		определены в результате выполнения комплексных кадастровых работ					
	X	Y	X	Y				
1	2	3	4	5	6	7	8	
249	492 539,53	1 264 663,74	492 539,53	1 264 663,74	—	0,30	—	
250	492 547,75	1 264 645,05	492 547,75	1 264 645,05				
251	492 599,52	1 264 667,96	492 599,52	1 264 667,96				
252	492 591,27	1 264 686,64	492 591,27	1 264 686,64				
249	492 539,53	1 264 663,74	492 539,53	1 264 663,74				
2. Сведения о частях границ уточняемого земельного участка с кадастровым номером					67:25:0010411:272			:
Обозначение части границ		Горизонтальное проложение (S), м	Описание прохождения части границ		Сведения о согласовании местоположения границ (согласовано/спорное)			
от т.	до т.							
1	2	3	4		5			
249	250	20,42	—		согласовано			
250	251	56,61						
251	252	20,42						
252	249	56,58						
3. Сведения о характеристиках уточняемого земельного участка с кадастровым номером					67:25:0010411:272			:
№ п/п	Наименование характеристики			Значение характеристики				
1	2			3				
1.	Адрес земельного участка			—				
1.1.	Сведения о местоположении земельного участка (при отсутствии адреса) в структурированном в соответствии с федеральной информационной адресной системой виде			Российская Федерация, Смоленская область, Ярцевский р-н, Ярцево г, Северный пер, д 3				
1.2.	Дополнительные сведения о местоположении земельного участка			—				

1	2				3		
2.	Площадь земельного участка ± величина погрешности определения (вычисления) площади (Р ± ΔР), м²				1 156 ± 12,00		
3.	Формула, примененная для вычисления предельной погрешности определения площади земельного участка, с подставленными значениями и итоговые (вычисленные) значения				3,5*0,10*√(1 156,00) = 12		
4.	Площадь земельного участка согласно сведениям Единого государственного реестра недвижимости (Ркад), м²				1 156,00		
5.	Оценка расхождения Р и Ркад (Р - Ркад), м²				0		
6.	Предельный минимальный и максимальный размеры земельного участка (Рмин и Рмакс), м²				— —		
7.	Кадастровый или иной государственный учетный номер (инвентарный) здания, сооружения, объекта незавершенного строительства, расположенного на земельном участке				—		
8.	Вид (виды) разрешенного использования				под индивидуальный жилой дом		
8.1.	Дополнительные сведения об использовании земельного участка				—		
9.	Сведения о земельных участках (землях общего пользования, территории общего пользования), посредством которых обеспечивается доступ				Земли общего пользования		
10.	Иные сведения				—		
4. Пояснения к сведениям об уточняемом земельном участке с кадастровым номером					67:25:0010411:272 :		
1.	—						
1. Сведения о характерных точках границ уточняемого земельного участка с кадастровым номером					67:25:0010411:270 :		
Система координат					МСК-67, зона 1 Зона № 1		
Обоз- начение харак- терных точек границ	Координаты, м				Метод определения координат	Формулы, примененные для расчета средней квадратической погрешности определения координат характерных точек границ (Mt), с подставленными в такие формулы значениями и итоговые (вычисленные) значения Mt, м	Описание закрепления точки
	содержатся в Едином государственном реестре недвижимости		определены в результате выполнения комплексных кадастровых работ				
	X	Y	X	Y			
1	2	3	4	5	6	7	8
681	492 604,40	1 264 444,20	492 604,40	1 264 444,20	—	0,30	—

1	2	3	4	5	6	7	8
682	492 656,83	1 264 459,21	492 656,83	1 264 459,21	—	0,30	—
683	492 650,78	1 264 480,35	492 650,78	1 264 480,35			
684	492 598,35	1 264 465,35	492 598,35	1 264 465,35			
681	492 604,40	1 264 444,20	492 604,40	1 264 444,20			

2. Сведения о частях границ уточняемого земельного участка с кадастровым номером 67:25:0010411:270 :

Обозначение части границ		Горизонтальное проложение (S), м	Описание прохождения части границ	Сведения о согласовании местоположения границ (согласовано/спорное)
от т.	до т.			
1	2	3	4	5
681	682	54,54	—	согласовано
682	683	21,99		
683	684	54,53		
684	681	22,00		

3. Сведения о характеристиках уточняемого земельного участка с кадастровым номером 67:25:0010411:270 :

№ п/п	Наименование характеристики	Значение характеристики
1	2	3
1.	Адрес земельного участка	—
1.1.	Сведения о местоположении земельного участка (при отсутствии адреса) в структурированном в соответствии с федеральной информационной адресной системой виде	Российская Федерация, Смоленская область, Ярцевский р-н, Ярцево г, Проселочный пер, д 2
1.2.	Дополнительные сведения о местоположении земельного участка	—
2.	Площадь земельного участка ± величина погрешности определения (вычисления) площади ($P \pm \Delta P$), м²	$1\,199 \pm 12,00$
3.	Формула, примененная для вычисления предельной погрешности определения площади земельного участка, с подставленными значениями и итоговые (вычисленные) значения	$3,5 * 0,10 * \sqrt{(1\,199,00)} = 12$
4.	Площадь земельного участка согласно сведениям Единого государственного реестра недвижимости (Ркад), м²	1 200,00
5.	Оценка расхождения Р и Ркад ($P - P_{кад}$), м²	1
6.	Предельный минимальный и максимальный размеры земельного участка ($P_{мин}$ и $P_{макс}$), м²	— —

1	2				3		
7.	Кадастровый или иной государственный учетный номер (инвентарный) здания, сооружения, объекта незавершенного строительства, расположенного на земельном участке				—		
8.	Вид (виды) разрешенного использования				Под индивидуальное жилищное строительство		
8.1.	Дополнительные сведения об использовании земельного участка				—		
9.	Сведения о земельных участках (землях общего пользования, территории общего пользования), посредством которых обеспечивается доступ				Земли общего пользования		
10.	Иные сведения				—		
4. Пояснения к сведениям об уточняемом земельном участке с кадастровым номером					67:25:0010411:270		
1.					—		
1. Сведения о характерных точках границ уточняемого земельного участка с кадастровым номером					67:25:0010411:269		
Система координат					МСК-67, зона 1		
Зона №					1		
Обоз- начение харак- терных точек границ	Координаты, м				Метод определения координат	Формулы, примененные для расчета средней квадратической погрешности определения координат характерных точек границ (Mt), с подставленными в такие формулы значениями и итоговые (вычисленные) значения Mt, м	Описание закрепления точки
	содержатся в Едином государственном реестре недвижимости		определены в результате выполнения комплексных кадастровых работ				
	X	Y	X	Y			
1	2	3	4	5	6	7	8
2	492 703,96	1 264 782,91	492 703,96	1 264 782,91	—	0,10	—
1067	492 691,41	1 264 811,26	492 691,41	1 264 811,26		0,30	
1068	492 655,75	1 264 795,46	492 655,75	1 264 795,46		0,10	
3	492 668,30	1 264 767,13	492 668,30	1 264 767,13			
2	492 703,96	1 264 782,91	492 703,96	1 264 782,91			
2. Сведения о частях границ уточняемого земельного участка с кадастровым номером					67:25:0010411:269		
Обозначение части границ		Горизонтальное проложение (S), м	Описание прохождения части границ		Сведения о согласовании местоположения границ (согласовано/спорное)		
от т.	до т.						
1	2	3	4		5		
2	1067	31,00	—		согласовано		
1067	1068	39,00					

1	2	3	4	5
1068	3	30,99	—	согласовано
3	2	39,00		
3. Сведения о характеристиках уточняемого земельного участка с кадастровым номером			67:25:0010411:269 :	
№ п/п	Наименование характеристики		Значение характеристики	
1	2		3	
1.	Адрес земельного участка		—	
1.1.	Сведения о местоположении земельного участка (при отсутствии адреса) в структурированном в соответствии с федеральной информационной адресной системой виде		215800, Российская Федерация, Смоленская область, Ярцевский р-н, Ярцево г, Ленинградская ул	
1.2.	Дополнительные сведения о местоположении земельного участка		—	
2.	Площадь земельного участка ± величина погрешности определения (вычисления) площади (Р ± ΔР), м²		1 209 ± 12,00	
3.	Формула, примененная для вычисления предельной погрешности определения площади земельного участка, с подставленными значениями и итоговые (вычисленные) значения		3,5*0,10*√(1 209,00) = 12	
4.	Площадь земельного участка согласно сведениям Единого государственного реестра недвижимости (Ркад), м²		1 209,00	
5.	Оценка расхождения Р и Ркад (Р - Ркад), м²		0	
6.	Предельный минимальный и максимальный размеры земельного участка (Рмин и Рмакс), м²		— —	
7.	Кадастровый или иной государственный учетный номер (инвентарный) здания, сооружения, объекта незавершенного строительства, расположенного на земельном участке		—	
8.	Вид (виды) разрешенного использования		для индивидуального жилищного строительства	
8.1.	Дополнительные сведения об использовании земельного участка		—	
9.	Сведения о земельных участках (землях общего пользования, территории общего пользования), посредством которых обеспечивается доступ		Земли общего пользования	
10.	Иные сведения		—	
4. Пояснения к сведениям об уточняемом земельном участке с кадастровым номером			67:25:0010411:269 :	
1.	—			

1. Сведения о характерных точках границ уточняемого земельного участка с кадастровым номером67:25:0010411:268:

Система координатМСК-67, зона 1Зона №1

Обоз- начение харак- терных точек границ	Координаты, м				Метод определения координат	Формулы, примененные для расчета средней квадратической погрешности определения координат характерных точек границ (Mt), с подставленными в такие формулы значениями и итоговые (вычисленные) значения Mt, м	Описание закрепления точки
	содержатся в Едином государственном реестре недвижимости		определены в результате выполнения комплексных кадастровых работ				
	X	Y	X	Y			
1	2	3	4	5	6	7	8
1375	492 735,21	1 264 712,32	492 735,21	1 264 712,32	—	—	—
1374	492 741,07	1 264 699,07	492 741,07	1 264 699,07			
1373	492 746,87	1 264 685,98	492 746,87	1 264 685,98			
1135	492 749,82	1 264 687,29	492 749,82	1 264 687,29		0,30	
1136	492 768,42	1 264 695,52	492 768,42	1 264 695,52			
812	492 782,53	1 264 701,77	492 782,53	1 264 701,77			
1131	492 781,06	1 264 705,12	492 781,06	1 264 705,12			
1132	492 772,70	1 264 723,99	492 772,70	1 264 723,99			
561	492 769,98	1 264 730,12	492 769,98	1 264 730,12			
1133	492 747,11	1 264 719,99	492 747,11	1 264 719,99			
1376	492 734,32	1 264 714,34	492 734,32	1 264 714,34		—	
1375	492 735,21	1 264 712,32	492 735,21	1 264 712,32			

2. Сведения о частях границ уточняемого земельного участка с кадастровым номером67:25:0010411:268:

Обозначение части границ		Горизонтальное проложение (S), м	Описание прохождения части границ	Сведения о согласовании местоположения границ (согласовано/спорное)
от т.	до т.			
1	2	3	4	5
1375	1374	14,49	—	согласовано
1374	1373	14,32		
1373	1135	3,23		
1135	1136	20,34		
1136	812	15,43		
812	1131	3,66		
1131	1132	20,64		

1	2	3	4	5
1132	561	6,71	—	согласовано
561	1133	25,01		
1133	1376	13,98		
1376	1375	2,21		

3. Сведения о характеристиках уточняемого земельного участка с кадастровым номером 67:25:0010411:268 :

№ п/п	Наименование характеристики	Значение характеристики
1	2	3
1.	Адрес земельного участка	—
1.1.	Сведения о местоположении земельного участка (при отсутствии адреса) в структурированном в соответствии с федеральной информационной адресной системой виде	Российская Федерация, Смоленская область, Ярцевский р-н, Ярцево г, Северная ул
1.2.	Дополнительные сведения о местоположении земельного участка	—
2.	Площадь земельного участка ± величина погрешности определения (вычисления) площади ($P \pm \Delta P$), м²	$1\,209 \pm 12,00$
3.	Формула, примененная для вычисления предельной погрешности определения площади земельного участка, с подставленными значениями и итоговые (вычисленные) значения	$3,5*0,10*\sqrt{(1\,209,00)} = 12$
4.	Площадь земельного участка согласно сведениям Единого государственного реестра недвижимости (Ркад), м²	1 209,00
5.	Оценка расхождения Р и Ркад ($P - P_{кад}$), м²	0
6.	Предельный минимальный и максимальный размеры земельного участка ($P_{мин}$ и $P_{макс}$), м²	— —
7.	Кадастровый или иной государственный учетный номер (инвентарный) здания, сооружения, объекта незавершенного строительства, расположенного на земельном участке	—
8.	Вид (виды) разрешенного использования	Для ведения личного подсобного хозяйства (без права возведения построек, посадки деревьев и кустарников)
8.1.	Дополнительные сведения об использовании земельного участка	—
9.	Сведения о земельных участках (землях общего пользования, территории общего пользования), посредством которых обеспечивается доступ	Земли общего пользования
10.	Иные сведения	—

4. Пояснения к сведениям об уточняемом земельном участке с кадастровым номером 67:25:0010411:268 :

1.							
1. Сведения о характерных точках границ уточняемого земельного участка с кадастровым номером					67:25:0010411:256		
Система координат МСК-67, зона 1					Зона № 1		
Обозначение характерных точек границ	Координаты, м				Метод определения координат	Формулы, примененные для расчета средней квадратической погрешности определения координат характерных точек границ (Mt), с подставленными в такие формулы значениями и итоговые (вычисленные) значения Mt, м	Описание закрепления точки
	содержатся в Едином государственном реестре недвижимости		определены в результате выполнения комплексных кадастровых работ				
	X	Y	X	Y			
1	2	3	4	5	6	7	8
1	492 936,61	1 264 688,30	492 936,61	1 264 688,30	—	0,10	Долговременный межевой знак
14	492 923,63	1 264 716,63	492 923,63	1 264 716,63		—	
3	492 886,84	1 264 699,85	492 886,84	1 264 699,85		0,10	
н 1	492 899,82	1 264 671,52	492 899,82	1 264 671,52			
1	492 936,61	1 264 688,30	492 936,61	1 264 688,30			
2. Сведения о частях границ уточняемого земельного участка с кадастровым номером					67:25:0010411:256		
Обозначение части границ		Горизонтальное проложение (S), м	Описание прохождения части границ		Сведения о согласовании местоположения границ (согласовано/спорное)		
от т.	до т.						
1	2	3	4		5		
1	14	31,16	—		согласовано		
14	3	40,44					
3	н 1	31,16					
н 1	1	40,44					
3. Сведения о характеристиках уточняемого земельного участка с кадастровым номером					67:25:0010411:256		
№ п/п	Наименование характеристики				Значение характеристики		
1	2				3		

1	2	3
1.	Адрес земельного участка	—
1.1.	Сведения о местоположении земельного участка (при отсутствии адреса) в структурированном в соответствии с федеральной информационной адресной системой виде	Российская Федерация, Смоленская область, Ярцевский р-н, Ярцево г, Полевая ул, д 14
1.2.	Дополнительные сведения о местоположении земельного участка	—
2.	Площадь земельного участка \pm величина погрешности определения (вычисления) площади ($P \pm \Delta P$), м ²	$1\,260 \pm 12,00$
3.	Формула, примененная для вычисления предельной погрешности определения площади земельного участка, с подставленными значениями и итоговые (вычисленные) значения	$3,5*0,10*\sqrt{(1\,260,00)} = 12$
4.	Площадь земельного участка согласно сведениям Единого государственного реестра недвижимости (Ркад), м ²	1 260,00
5.	Оценка расхождения Р и Ркад ($P - P_{\text{кад}}$), м ²	0
6.	Предельный минимальный и максимальный размеры земельного участка ($P_{\text{мин}}$ и $P_{\text{макс}}$), м ²	— —
7.	Кадастровый или иной государственный учетный номер (инвентарный) здания, сооружения, объекта незавершенного строительства, расположенного на земельном участке	—
8.	Вид (виды) разрешенного использования	для строительства индивидуального жилого дома
8.1.	Дополнительные сведения об использовании земельного участка	—
9.	Сведения о земельных участках (землях общего пользования, территории общего пользования), посредством которых обеспечивается доступ	Земли общего пользования
10.	Иные сведения	—
4. Пояснения к сведениям об уточняемом земельном участке с кадастровым номером		67:25:0010411:256 :
1.	—	

1. Сведения о характерных точках границ уточняемого земельного участка с кадастровым номером					67:25:0010411:255			:
Система координат					МСК-67, зона 1			Зона № 1
Обозначение характерных точек границ	Координаты, м				Метод определения координат	Формулы, примененные для расчета средней квадратической погрешности определения координат характерных точек границ (Mt), с подставленными в такие формулы значениями и итоговые (вычисленные) значения Mt, м	Описание закрепления точки	
	содержатся в Едином государственном реестре недвижимости		определены в результате выполнения комплексных кадастровых работ					
	X	Y	X	Y				
1	2	3	4	5	6	7	8	
588	492 953,24	1 264 647,21	492 953,24	1 264 647,21	—	0,30	—	
1118	492 988,87	1 264 662,98	492 988,87	1 264 662,98				
1119	492 976,13	1 264 691,26	492 976,13	1 264 691,26				
589	492 940,69	1 264 675,56	492 940,69	1 264 675,56				
588	492 953,24	1 264 647,21	492 953,24	1 264 647,21				
2. Сведения о частях границ уточняемого земельного участка с кадастровым номером					67:25:0010411:255			:
Обозначение части границ		Горизонтальное проложение (S), м	Описание прохождения части границ		Сведения о согласовании местоположения границ (согласовано/спорное)			
от т.	до т.							
1	2	3	4		5			
588	1118	38,96	—		согласовано			
1118	1119	31,02						
1119	589	38,76						
589	588	31,00						
3. Сведения о характеристиках уточняемого земельного участка с кадастровым номером					67:25:0010411:255			:
№ п/п	Наименование характеристики			Значение характеристики				
1	2			3				
1.	Адрес земельного участка			—				
1.1.	Сведения о местоположении земельного участка (при отсутствии адреса) в структурированном в соответствии с федеральной информационной адресной системой виде			Российская Федерация, Смоленская область, Ярцевский р-н, Ярцево г, Полевая ул				
1.2.	Дополнительные сведения о местоположении земельного участка			—				

1	2				3		
2.	Площадь земельного участка ± величина погрешности определения (вычисления) площади (Р ± ΔР), м²				1 205 ± 12,00		
3.	Формула, примененная для вычисления предельной погрешности определения площади земельного участка, с подставленными значениями и итоговые (вычисленные) значения				3,5*0,10*√(1 205,00) = 12		
4.	Площадь земельного участка согласно сведениям Единого государственного реестра недвижимости (Ркад), м²				1 205,00		
5.	Оценка расхождения Р и Ркад (Р - Ркад), м²				0		
6.	Предельный минимальный и максимальный размеры земельного участка (Рмин и Рмакс), м²				— —		
7.	Кадастровый или иной государственный учетный номер (инвентарный) здания, сооружения, объекта незавершенного строительства, расположенного на земельном участке				—		
8.	Вид (виды) разрешенного использования				Для индивидуального жилищного строительства		
8.1.	Дополнительные сведения об использовании земельного участка				—		
9.	Сведения о земельных участках (землях общего пользования, территории общего пользования), посредством которых обеспечивается доступ				Земли общего пользования		
10.	Иные сведения				—		
4. Пояснения к сведениям об уточняемом земельном участке с кадастровым номером					67:25:0010411:255 :		
1.					—		
1. Сведения о характерных точках границ уточняемого земельного участка с кадастровым номером					67:25:0010411:254 :		
Система координат					МСК-67, зона 1 Зона № 1		
Обозначение характерных точек границ	Координаты, м				Метод определения координат	Формулы, примененные для расчета средней квадратической погрешности определения координат характерных точек границ (Mt), с подставленными в такие формулы значениями и итоговые (вычисленные) значения Mt, м	Описание закрепления точки
	содержатся в Едином государственном реестре недвижимости		определены в результате выполнения комплексных кадастровых работ				
	X	Y	X	Y			
1	2	3	4	5	6	7	8

1	2	3	4	5	6	7	8
н 1	492 899,82	1 264 671,52	492 899,82	1 264 671,52	—	0,10	Долговременный межевой знак
3	492 886,84	1 264 699,85	492 886,84	1 264 699,85			
3	492 851,40	1 264 684,36	492 851,40	1 264 684,36			—
н 1	492 865,10	1 264 655,68	492 865,10	1 264 655,68			
н 1	492 899,82	1 264 671,52	492 899,82	1 264 671,52			Долговременный межевой знак

2. Сведения о частях границ уточняемого земельного участка с кадастровым номером 67:25:0010411:254 :

Обозначение части границ		Горизонтальное проложение (S), м	Описание прохождения части границ	Сведения о согласовании местоположения границ (согласовано/спорное)
от т.	до т.			
1	2	3	4	5
н 1	3	31,16	—	согласовано
3	3	38,68		
3	н 1	31,78		
н 1	н 1	38,16		

3. Сведения о характеристиках уточняемого земельного участка с кадастровым номером 67:25:0010411:254 :

№ п/п	Наименование характеристики	Значение характеристики
1	2	3
1.	Адрес земельного участка	—
1.1.	Сведения о местоположении земельного участка (при отсутствии адреса) в структурированном в соответствии с федеральной информационной адресной системой виде	Российская Федерация, Смоленская область, Ярцевский р-н, Ярцево г, Полевая ул, д 12
1.2.	Дополнительные сведения о местоположении земельного участка	—
2.	Площадь земельного участка ± величина погрешности определения (вычисления) площади ($P \pm \Delta P$), м²	$1\,209 \pm 12,00$
3.	Формула, примененная для вычисления предельной погрешности определения площади земельного участка, с подставленными значениями и итоговые (вычисленные) значения	$3,5 \cdot 0,10 \cdot \sqrt{(1\,209,00)} = 12$
4.	Площадь земельного участка согласно сведениям Единого государственного реестра недвижимости (Ркад), м²	1 209,00
5.	Оценка расхождения Р и Ркад ($P - P_{\text{кад}}$), м²	0

1	2				3		
6.	Предельный минимальный и максимальный размеры земельного участка (Рмин и Рмакс), м²				— —		
7.	Кадастровый или иной государственный учетный номер (инвентарный) здания, сооружения, объекта незавершенного строительства, расположенного на земельном участке				—		
8.	Вид (виды) разрешенного использования				для индивидуального жилищного строительства		
8.1.	Дополнительные сведения об использовании земельного участка				—		
9.	Сведения о земельных участках (землях общего пользования, территории общего пользования), посредством которых обеспечивается доступ				Земли общего пользования		
10.	Иные сведения				—		
4. Пояснения к сведениям об уточняемом земельном участке с кадастровым номером 67:25:0010411:254 :							
1.	—						
1. Сведения о характерных точках границ уточняемого земельного участка с кадастровым номером 67:25:0010411:253 :							
Система координат МСК-67, зона 1 Зона № 1							
Обозначение характерных точек границ	Координаты, м				Метод определения координат	Формулы, примененные для расчета средней квадратической погрешности определения координат характерных точек границ (Mt), с подставленными в такие формулы значениями и итоговые (вычисленные) значения Mt, м	Описание закрепления точки
	содержатся в Едином государственном реестре недвижимости		определены в результате выполнения комплексных кадастровых работ				
	X	Y	X	Y			
1	2	3	4	5	6	7	8
568	492 917,47	1 264 631,38	492 917,47	1 264 631,38	—	0,30	—
588	492 953,24	1 264 647,21	492 953,24	1 264 647,21			
589	492 940,69	1 264 675,56	492 940,69	1 264 675,56			
569	492 904,81	1 264 659,67	492 904,81	1 264 659,67			
568	492 917,47	1 264 631,38	492 917,47	1 264 631,38			
2. Сведения о частях границ уточняемого земельного участка с кадастровым номером 67:25:0010411:253 :							
Обозначение части границ		Горизонтальное проложение (S), м	Описание прохождения части границ		Сведения о согласовании местоположения границ (согласовано/спорное)		
от т.	до т.						
1	2	3	4		5		

1	2	3	4	5
568	588	39,12	—	согласовано
588	589	31,00		
589	569	39,24		
569	568	30,99		

3. Сведения о характеристиках уточняемого земельного участка с кадастровым номером 67:25:0010411:253 :

№ п/п	Наименование характеристики	Значение характеристики
1	2	3
1.	Адрес земельного участка	—
1.1.	Сведения о местоположении земельного участка (при отсутствии адреса) в структурированном в соответствии с федеральной информационной адресной системой виде	Российская Федерация, Смоленская область, Ярцевский р-н, Ярцево г, Полевая ул, д 11
1.2.	Дополнительные сведения о местоположении земельного участка	—
2.	Площадь земельного участка ± величина погрешности определения (вычисления) площади ($P \pm \Delta P$), м²	$1\,214 \pm 12,00$
3.	Формула, примененная для вычисления предельной погрешности определения площади земельного участка, с подставленными значениями и итоговые (вычисленные) значения	$3,5*0,10*\sqrt{(1\,214,00)} = 12$
4.	Площадь земельного участка согласно сведениям Единого государственного реестра недвижимости (Ркад), м²	1 214,00
5.	Оценка расхождения Р и Ркад ($P - P_{кад}$), м²	0
6.	Предельный минимальный и максимальный размеры земельного участка (Рмин и Рмакс), м²	— —
7.	Кадастровый или иной государственный учетный номер (инвентарный) здания, сооружения, объекта незавершенного строительства, расположенного на земельном участке	—
8.	Вид (виды) разрешенного использования	Для индивидуального жилищного строительства
8.1.	Дополнительные сведения об использовании земельного участка	—
9.	Сведения о земельных участках (землях общего пользования, территории общего пользования), посредством которых обеспечивается доступ	Земли общего пользования
10.	Иные сведения	—

4. Пояснения к сведениям об уточняемом земельном участке с кадастровым номером 67:25:0010411:253 :

1.	—
----	---

1. Сведения о характерных точках границ уточняемого земельного участка с кадастровым номером

67:25:0010411:252

:

Система координат

МСК-67, зона 1

Зона №

1

Обозначение характерных точек границ	Координаты, м				Метод определения координат	Формулы, примененные для расчета средней квадратической погрешности определения координат характерных точек границ (Mt), с подставленными в такие формулы значениями и итоговые (вычисленные) значения Mt, м	Описание закрепления точки
	содержатся в Едином государственном реестре недвижимости		определены в результате выполнения комплексных кадастровых работ				
	X	Y	X	Y			
1	2	3	4	5	6	7	8
566	492 869,15	1 264 643,89	492 869,15	1 264 643,89	—	0,30	—
567	492 881,80	1 264 615,58	492 881,80	1 264 615,58			
568	492 917,47	1 264 631,38	492 917,47	1 264 631,38			
569	492 904,81	1 264 659,67	492 904,81	1 264 659,67			
566	492 869,15	1 264 643,89	492 869,15	1 264 643,89			

2. Сведения о частях границ уточняемого земельного участка с кадастровым номером

67:25:0010411:252

:

Обозначение части границ		Горизонтальное проложение (S), м	Описание прохождения части границ	Сведения о согласовании местоположения границ (согласовано/спорное)
от т.	до т.			
1	2	3	4	5
566	567	31,01	—	согласовано
567	568	39,01		
568	569	30,99		
569	566	39,00		

3. Сведения о характеристиках уточняемого земельного участка с кадастровым номером

67:25:0010411:252

:

№ п/п	Наименование характеристики	Значение характеристики
1	2	3
1.	Адрес земельного участка	—
1.1.	Сведения о местоположении земельного участка (при отсутствии адреса) в структурированном в соответствии с федеральной информационной адресной системой виде	215800, Российская Федерация, Смоленская область, Ярцевский р-н, Ярцево г, Полевая ул, д 9
1.2.	Дополнительные сведения о местоположении земельного участка	—

1	2				3		
2.	Площадь земельного участка ± величина погрешности определения (вычисления) площади (Р ± ΔР), м²				1 209 ± 12,00		
3.	Формула, примененная для вычисления предельной погрешности определения площади земельного участка, с подставленными значениями и итоговые (вычисленные) значения				$3,5*0,10*\sqrt{(1\ 209,00)} = 12$		
4.	Площадь земельного участка согласно сведениям Единого государственного реестра недвижимости (Ркад), м²				1 209,00		
5.	Оценка расхождения Р и Ркад (Р - Ркад), м²				0		
6.	Предельный минимальный и максимальный размеры земельного участка (Рмин и Рмакс), м²				— —		
7.	Кадастровый или иной государственный учетный номер (инвентарный) здания, сооружения, объекта незавершенного строительства, расположенного на земельном участке				—		
8.	Вид (виды) разрешенного использования				Для индивидуального жилищного строительства		
8.1.	Дополнительные сведения об использовании земельного участка				—		
9.	Сведения о земельных участках (землях общего пользования, территории общего пользования), посредством которых обеспечивается доступ				Земли общего пользования		
10.	Иные сведения				—		
4. Пояснения к сведениям об уточняемом земельном участке с кадастровым номером					67:25:0010411:252 :		
1.	—						
1. Сведения о характерных точках границ уточняемого земельного участка с кадастровым номером					67:25:0010411:251 :		
Система координат					МСК-67, зона 1 Зона № 1		
Обозначение характерных точек границ	Координаты, м				Метод определения координат	Формулы, примененные для расчета средней квадратической погрешности определения координат характерных точек границ (Mt), с подставленными в такие формулы значениями и итоговые (вычисленные) значения Mt, м	Описание закрепления точки
	содержатся в Едином государственном реестре недвижимости		определены в результате выполнения комплексных кадастровых работ				
	X	Y	X	Y			
1	2	3	4	5	6	7	8
3	492 764,68	1 264 645,75	492 764,68	1 264 645,75	—	0,10	—

1	2	3	4	5	6	7	8
4	492 777,23	1 264 617,40	492 777,23	1 264 617,40	—	0,10	—
258	492 812,89	1 264 633,18	492 812,89	1 264 633,18		0,30	
257	492 800,35	1 264 661,54	492 800,35	1 264 661,54		0,10	
3	492 764,68	1 264 645,75	492 764,68	1 264 645,75			
2. Сведения о частях границ уточняемого земельного участка с кадастровым номером						67:25:0010411:251	
Обозначение части границ		Горизонтальное проложение (S), м	Описание прохождения части границ		Сведения о согласовании местоположения границ (согласовано/спорное)		
от т.	до т.						
1	2	3	4		5		
3	4	31,00	—		согласовано		
4	258	39,00					
258	257	31,01					
257	3	39,01					
3. Сведения о характеристиках уточняемого земельного участка с кадастровым номером						67:25:0010411:251	
№ п/п	Наименование характеристики				Значение характеристики		
1	2				3		
1.	Адрес земельного участка				—		
1.1.	Сведения о местоположении земельного участка (при отсутствии адреса) в структурированном в соответствии с федеральной информационной адресной системой виде				Российская Федерация, Смоленская область, Ярцевский р-н, Ярцево г, Полевая ул, д 8		
1.2.	Дополнительные сведения о местоположении земельного участка				—		
2.	Площадь земельного участка ± величина погрешности определения (вычисления) площади (Р ± ΔР), м²				1 209 ± 12,00		
3.	Формула, примененная для вычисления предельной погрешности определения площади земельного участка, с подставленными значениями и итоговые (вычисленные) значения				3,5*0,10*√(1 209,00) = 12		
4.	Площадь земельного участка согласно сведениям Единого государственного реестра недвижимости (Ркад), м²				1 209,00		
5.	Оценка расхождения Р и Ркад (Р - Ркад), м²				0		
6.	Предельный минимальный и максимальный размеры земельного участка (Рмин и Рмакс), м²				— —		

1	2				3		
7.	Кадастровый или иной государственный учетный номер (инвентарный) здания, сооружения, объекта незавершенного строительства, расположенного на земельном участке				—		
8.	Вид (виды) разрешенного использования				Для индивидуального жилищного строительства		
8.1.	Дополнительные сведения об использовании земельного участка				—		
9.	Сведения о земельных участках (землях общего пользования, территории общего пользования), посредством которых обеспечивается доступ				Земли общего пользования		
10.	Иные сведения				—		
4. Пояснения к сведениям об уточняемом земельном участке с кадастровым номером					67:25:0010411:251 :		
1.	—						
1. Сведения о характерных точках границ уточняемого земельного участка с кадастровым номером					67:25:0010411:250 :		
Система координат МСК-67, зона 1					Зона № 1		
Обоз- начение харак- терных точек границ	Координаты, м				Метод определения координат	Формулы, примененные для расчета средней квадратической погрешности определения координат характерных точек границ (Mt), с подставленными в такие формулы значениями и итоговые (вычисленные) значения Mt, м	Описание закрепления точки
	содержатся в Едином государственном реестре недвижимости		определены в результате выполнения комплексных кадастровых работ				
	X	Y	X	Y			
1	2	3	4	5	6	7	8
58	492 687,36	1 264 611,56	492 687,36	1 264 611,56	—	0,10	—
60	492 652,03	1 264 595,78	492 652,03	1 264 595,78		0,30	
417	492 664,55	1 264 567,52	492 664,55	1 264 567,52			
199	492 699,96	1 264 583,19	492 699,96	1 264 583,19		0,10	
198	492 688,43	1 264 609,24	492 688,43	1 264 609,24			
58	492 687,36	1 264 611,56	492 687,36	1 264 611,56			
2. Сведения о частях границ уточняемого земельного участка с кадастровым номером					67:25:0010411:250 :		
Обозначение части границ		Горизонтальное проложение (S), м	Описание прохождения части границ		Сведения о согласовании местоположения границ (согласовано/спорное)		
от т.	до т.						
1	2	3	4		5		
58	60	38,69	—		согласовано		

1	2	3	4	5
60	417	30,91	—	согласовано
417	199	38,72		
199	198	28,49		
198	58	2,55		

3. Сведения о характеристиках уточняемого земельного участка с кадастровым номером 67:25:0010411:250 :

№ п/п	Наименование характеристики	Значение характеристики
1	2	3
1.	Адрес земельного участка	—
1.1.	Сведения о местоположении земельного участка (при отсутствии адреса) в структурированном в соответствии с федеральной информационной адресной системой виде	Российская Федерация, Смоленская область, Ярцевский р-н, Ярцево г, Полевая ул, д 2
1.2.	Дополнительные сведения о местоположении земельного участка	—
2.	Площадь земельного участка \pm величина погрешности определения (вычисления) площади ($P \pm \Delta P$), м ²	$1\,200 \pm 12,00$
3.	Формула, примененная для вычисления предельной погрешности определения площади земельного участка, с подставленными значениями и итоговые (вычисленные) значения	$3,5*0,10*\sqrt{(1\,200,00)} = 12$
4.	Площадь земельного участка согласно сведениям Единого государственного реестра недвижимости (Ркад), м ²	1 200,00
5.	Оценка расхождения Р и Ркад ($P - P_{кад}$), м ²	0
6.	Предельный минимальный и максимальный размеры земельного участка ($P_{мин}$ и $P_{макс}$), м ²	— —
7.	Кадастровый или иной государственный учетный номер (инвентарный) здания, сооружения, объекта незавершенного строительства, расположенного на земельном участке	—
8.	Вид (виды) разрешенного использования	Для строительства индивидуального жилого дома
8.1.	Дополнительные сведения об использовании земельного участка	—
9.	Сведения о земельных участках (землях общего пользования, территории общего пользования), посредством которых обеспечивается доступ	Земли общего пользования
10.	Иные сведения	—

4. Пояснения к сведениям об уточняемом земельном участке с кадастровым номером 67:25:0010411:250 :

1.	—
----	---

1. Сведения о характерных точках границ уточняемого земельного участка с кадастровым номером67:25:0010411:246:

Система координатМСК-67, зона 1Зона №1

Обоз- начение харак- терных точек границ	Координаты, м				Метод определения координат	Формулы, примененные для расчета средней квадратической погрешности определения координат характерных точек границ (Mt), с подставленными в такие формулы значениями и итоговые (вычисленные) значения Mt, м	Описание закрепления точки
	содержатся в Едином государственном реестре недвижимости		определены в результате выполнения комплексных кадастровых работ				
	X	Y	X	Y			
1	2	3	4	5	6	7	8
1139	493 035,99	1 264 556,66	493 035,99	1 264 556,66	—	0,30	—
1140	493 000,68	1 264 546,17	493 000,68	1 264 546,17			
1141	493 009,65	1 264 515,74	493 009,65	1 264 515,74			
1142	493 015,70	1 264 518,30	493 015,70	1 264 518,30			
1143	493 029,58	1 264 522,30	493 029,58	1 264 522,30			
1144	493 030,80	1 264 522,29	493 030,80	1 264 522,29			
1145	493 048,48	1 264 527,58	493 048,48	1 264 527,58			
1139	493 035,99	1 264 556,66	493 035,99	1 264 556,66			

2. Сведения о частях границ уточняемого земельного участка с кадастровым номером67:25:0010411:246:

Обозначение части границ		Горизонтальное проложение (S), м	Описание прохождения части границ	Сведения о согласовании местоположения границ (согласовано/спорное)
от т.	до т.			
1	2	3	4	5
1139	1140	36,84	—	согласовано
1140	1141	31,72		
1141	1142	6,57		
1142	1143	14,44		
1143	1144	1,22		
1144	1145	18,45		
1145	1139	31,65		

3. Сведения о характеристиках уточняемого земельного участка с кадастровым номером67:25:0010411:246:

№ п/п	Наименование характеристики	Значение характеристики
1	2	3

1	2	3
1.	Адрес земельного участка	—
1.1.	Сведения о местоположении земельного участка (при отсутствии адреса) в структурированном в соответствии с федеральной информационной адресной системой виде	Российская Федерация, Смоленская область, Ярцевский р-н, Ярцево г, Проселочный пер, д 25
1.2.	Дополнительные сведения о местоположении земельного участка	—
2.	Площадь земельного участка \pm величина погрешности определения (вычисления) площади ($P \pm \Delta P$), м ²	1 211 \pm 12,00
3.	Формула, примененная для вычисления предельной погрешности определения площади земельного участка, с подставленными значениями и итоговые (вычисленные) значения	$3,5*0,10*\sqrt{(1\ 211,00)} = 12$
4.	Площадь земельного участка согласно сведениям Единого государственного реестра недвижимости (Ркад), м ²	1 211,00
5.	Оценка расхождения Р и Ркад ($P - P_{кад}$), м ²	0
6.	Предельный минимальный и максимальный размеры земельного участка ($P_{мин}$ и $P_{макс}$), м ²	— —
7.	Кадастровый или иной государственный учетный номер (инвентарный) здания, сооружения, объекта незавершенного строительства, расположенного на земельном участке	—
8.	Вид (виды) разрешенного использования	Для строительства индивидуального жилого дома
8.1.	Дополнительные сведения об использовании земельного участка	—
9.	Сведения о земельных участках (землях общего пользования, территории общего пользования), посредством которых обеспечивается доступ	Земли общего пользования
10.	Иные сведения	—
4. Пояснения к сведениям об уточняемом земельном участке с кадастровым номером		67:25:0010411:246 :
1.	—	

1. Сведения о характерных точках границ уточняемого земельного участка с кадастровым номером

67:25:0010411:239

:

Система координат

МСК-67, зона 1

Зона №

1

Обозначение характерных точек границ	Координаты, м				Метод определения координат	Формулы, примененные для расчета средней квадратической погрешности определения координат характерных точек границ (Mt), с подставленными в такие формулы значениями и итоговые (вычисленные) значения Mt, м	Описание закрепления точки
	содержатся в Едином государственном реестре недвижимости		определены в результате выполнения комплексных кадастровых работ				
	X	Y	X	Y			
1	2	3	4	5	6	7	8
1221	492 712,91	1 264 476,58	492 712,91	1 264 476,58	—	0,30	—
1222	492 771,38	1 264 492,75	492 771,38	1 264 492,75			
1223	492 764,56	1 264 512,72	492 764,56	1 264 512,72			
1224	492 706,45	1 264 496,57	492 706,45	1 264 496,57			
1221	492 712,91	1 264 476,58	492 712,91	1 264 476,58			

2. Сведения о частях границ уточняемого земельного участка с кадастровым номером

67:25:0010411:239

:

Обозначение части границ		Горизонтальное проложение (S), м	Описание прохождения части границ	Сведения о согласовании местоположения границ (согласовано/спорное)
от т.	до т.			
1	2	3	4	5
1221	1222	60,66	—	согласовано
1222	1223	21,10		
1223	1224	60,31		
1224	1221	21,01		

3. Сведения о характеристиках уточняемого земельного участка с кадастровым номером

67:25:0010411:239

:

№ п/п	Наименование характеристики	Значение характеристики
1	2	3
1.	Адрес земельного участка	—
1.1.	Сведения о местоположении земельного участка (при отсутствии адреса) в структурированном в соответствии с федеральной информационной адресной системой виде	Российская Федерация, Смоленская область, Ярцевский р-н, Ярцево г, Проселочный пер, д 4
1.2.	Дополнительные сведения о местоположении земельного участка	—

1	2				3		
2.	Площадь земельного участка ± величина погрешности определения (вычисления) площади (Р ± ΔР), м²				1 272 ± 12,00		
3.	Формула, примененная для вычисления предельной погрешности определения площади земельного участка, с подставленными значениями и итоговые (вычисленные) значения				3,5*0,10*√(1 272,00) = 12		
4.	Площадь земельного участка согласно сведениям Единого государственного реестра недвижимости (Ркад), м²				1 272,00		
5.	Оценка расхождения Р и Ркад (Р - Ркад), м²				0		
6.	Предельный минимальный и максимальный размеры земельного участка (Рмин и Рмакс), м²				— —		
7.	Кадастровый или иной государственный учетный номер (инвентарный) здания, сооружения, объекта незавершенного строительства, расположенного на земельном участке				—		
8.	Вид (виды) разрешенного использования				для индивидуального жилого дома		
8.1.	Дополнительные сведения об использовании земельного участка				—		
9.	Сведения о земельных участках (землях общего пользования, территории общего пользования), посредством которых обеспечивается доступ				Земли общего пользования		
10.	Иные сведения				—		
4. Пояснения к сведениям об уточняемом земельном участке с кадастровым номером					67:25:0010411:239 :		
1.	—						
1. Сведения о характерных точках границ уточняемого земельного участка с кадастровым номером					67:25:0010411:230 :		
Система координат					МСК-67, зона 1 Зона № 1		
Обоз- начение харак- терных точек границ	Координаты, м				Метод определения координат	Формулы, примененные для расчета средней квадратической погрешности определения координат характерных точек границ (Mt), с подставленными в такие формулы значениями и итоговые (вычисленные) значения Mt, м	Описание закрепления точки
	содержатся в Едином государственном реестре недвижимости		определены в результате выполнения комплексных кадастровых работ				
	X	Y	X	Y			
1	2	3	4	5	6	7	8
188	492 620,73	1 264 516,40	492 620,73	1 264 516,40	—	0,10	—

1	2	3	4	5	6	7	8
189	492 619,11	1 264 520,05	492 619,11	1 264 520,05	—	0,10	—
945	492 579,93	1 264 503,05	492 579,93	1 264 503,05			
983	492 589,71	1 264 481,17	492 589,71	1 264 481,17			
984	492 616,04	1 264 485,60	492 616,04	1 264 485,60			
985	492 619,83	1 264 486,89	492 619,83	1 264 486,89			
982	492 630,27	1 264 490,72	492 630,27	1 264 490,72			
188	492 620,73	1 264 516,40	492 620,73	1 264 516,40			
						0,10	

2. Сведения о частях границ уточняемого земельного участка с кадастровым номером

67:25:0010411:230

:

Обозначение части границ		Горизонтальное проложение (S), м	Описание прохождения части границ	Сведения о согласовании местоположения границ (согласовано/спорное)
от т.	до т.			
1	2	3	4	5
188	189	3,99	—	согласовано
189	945	42,71		
945	983	23,97		
983	984	26,70		
984	985	4,00		
985	982	11,12		
982	188	27,39		

3. Сведения о характеристиках уточняемого земельного участка с кадастровым номером

67:25:0010411:230

:

№ п/п	Наименование характеристики	Значение характеристики
1	2	3
1.	Адрес земельного участка	—
1.1.	Сведения о местоположении земельного участка (при отсутствии адреса) в структурированном в соответствии с федеральной информационной адресной системой виде	Российская Федерация, Смоленская область, Ярцевский р-н, Ярцево г, Проселочная ул, д 26
1.2.	Дополнительные сведения о местоположении земельного участка	—
2.	Площадь земельного участка ± величина погрешности определения (вычисления) площади (Р ± ΔР), м²	1 200 ± 12,00
3.	Формула, примененная для вычисления предельной погрешности определения площади земельного участка, с подставленными значениями и итоговые (вычисленные) значения	3,5*0,10*√(1 200,00) = 12

1	2				3					
4.	Площадь земельного участка согласно сведениям Единого государственного реестра недвижимости (Ркад), м²				1 200,00					
5.	Оценка расхождения Р и Ркад (Р - Ркад), м²				0					
6.	Предельный минимальный и максимальный размеры земельного участка (Рмин и Рмакс), м²				— —					
7.	Кадастровый или иной государственный учетный номер (инвентарный) здания, сооружения, объекта незавершенного строительства, расположенного на земельном участке				—					
8.	Вид (виды) разрешенного использования				для индивидуального жилищного строительства					
8.1.	Дополнительные сведения об использовании земельного участка				—					
9.	Сведения о земельных участках (землях общего пользования, территории общего пользования), посредством которых обеспечивается доступ				Земли общего пользования					
10.	Иные сведения				—					
4. Пояснения к сведениям об уточняемом земельном участке с кадастровым номером					67:25:0010411:230				:	
1.	—									
1. Сведения о характерных точках границ уточняемого земельного участка с кадастровым номером					67:25:0010411:221				:	
Система координат					МСК-67, зона 1				Зона №	1
Обоз- начение харак- терных точек границ	Координаты, м				Метод определения координат	Формулы, примененные для расчета средней квадратической погрешности определения координат характерных точек границ (Mt), с подставленными в такие формулы значениями и итоговые (вычисленные) значения Mt, м	Описание закрепления точки			
	содержатся в Едином государственном реестре недвижимости		определены в результате выполнения комплексных кадастровых работ							
	X	Y	X	Y						
1	2	3	4	5	6	7	8			
1	492 939,59	1 264 590,15	492 939,59	1 264 590,15	—	0,10	Закрепление отсутствует			
1	492 949,62	1 264 567,17	492 949,62	1 264 567,17						
4	492 957,25	1 264 549,71	492 957,25	1 264 549,71						
3	492 983,05	1 264 557,39	492 983,05	1 264 557,39			—			
2	492 974,06	1 264 577,70	492 974,06	1 264 577,70						
1381	492 964,00	1 264 600,82	492 964,00	1 264 600,82						
1	492 939,59	1 264 590,15	492 939,59	1 264 590,15						
							Закрепление отсутствует			

2. Сведения о частях границ уточняемого земельного участка с кадастровым номером				67:25:0010411:221		:
Обозначение части границ		Горизонтальное проложение (S), м	Описание прохождения части границ	Сведения о согласовании местоположения границ (согласовано/спорное)		
от т.	до т.					
1	2	3	4	5		
1	1	25,07	—	согласовано		
1	4	19,05				
4	3	26,92				
3	2	22,21				
2	1381	25,21				
1381	1	26,64				
3. Сведения о характеристиках уточняемого земельного участка с кадастровым номером						
№ п/п	Наименование характеристики		Значение характеристики			
1	2		3			
1.	Адрес земельного участка		—			
1.1.	Сведения о местоположении земельного участка (при отсутствии адреса) в структурированном в соответствии с федеральной информационной адресной системой виде		Российская Федерация, Смоленская область, Ярцевский р-н, Ярцево г, Проселочная ул, д 25			
1.2.	Дополнительные сведения о местоположении земельного участка		—			
2.	Площадь земельного участка ± величина погрешности определения (вычисления) площади (Р ± ΔР), м²		1 220 ± 12,00			
3.	Формула, примененная для вычисления предельной погрешности определения площади земельного участка, с подставленными значениями и итоговые (вычисленные) значения		3,5*0,10*√(1 220,00) = 12			
4.	Площадь земельного участка согласно сведениям Единого государственного реестра недвижимости (Ркад), м²		1 219,00			
5.	Оценка расхождения Р и Ркад (Р - Ркад), м²		1			
6.	Предельный минимальный и максимальный размеры земельного участка (Рмин и Рмакс), м²		— —			
7.	Кадастровый или иной государственный учетный номер (инвентарный) здания, сооружения, объекта незавершенного строительства, расположенного на земельном участке		—			
8.	Вид (виды) разрешенного использования		Для строительства индивидуального жилого дома			
8.1.	Дополнительные сведения об использовании земельного участка		—			

1	2				3		
9.	Сведения о земельных участках (землях общего пользования, территории общего пользования), посредством которых обеспечивается доступ				Земли общего пользования		
10.	Иные сведения				—		
4. Пояснения к сведениям об уточняемом земельном участке с кадастровым номером					67:25:0010411:221 :		
1.	—						
1. Сведения о характерных точках границ уточняемого земельного участка с кадастровым номером					67:25:0010411:220 :		
Система координат МСК-67, зона 1					Зона № 1		
Обоз- начение харак- терных точек границ	Координаты, м				Метод определения координат	Формулы, примененные для расчета средней квадратической погрешности определения координат характерных точек границ (Mt), с подставленными в такие формулы значениями и итоговые (вычисленные) значения Mt, м	Описание закрепления точки
	содержатся в Едином государственном реестре недвижимости		определены в результате выполнения комплексных кадастровых работ				
	X	Y	X	Y			
1	2	3	4	5	6	7	8
268	492 963,66	1 264 535,08	492 963,66	1 264 535,08	—	0,30	—
3	492 939,81	1 264 527,35	492 939,81	1 264 527,35		0,10	Долговременный межевой знак
2	492 947,61	1 264 501,93	492 947,61	1 264 501,93			
1	492 948,99	1 264 497,43	492 948,99	1 264 497,43			
1382	492 963,26	1 264 501,91	492 963,26	1 264 501,91		—	—
269	492 972,52	1 264 504,83	492 972,52	1 264 504,83			
268	492 963,66	1 264 535,08	492 963,66	1 264 535,08			
2. Сведения о частях границ уточняемого земельного участка с кадастровым номером					67:25:0010411:220 :		
Обозначение части границ		Горизонтальное проложение (S), м	Описание прохождения части границ		Сведения о согласовании местоположения границ (согласовано/спорное)		
от т.	до т.						
1	2	3	4		5		
268	3	25,07	—		согласовано		
3	2	26,59					

1	2	3	4	5
2	1	4,71	—	согласовано
1	1382	14,96		
1382	269	9,71		
269	268	31,52		

3. Сведения о характеристиках уточняемого земельного участка с кадастровым номером 67:25:0010411:220 :

№ п/п	Наименование характеристики	Значение характеристики
1	2	3
1.	Адрес земельного участка	—
1.1.	Сведения о местоположении земельного участка (при отсутствии адреса) в структурированном в соответствии с федеральной информационной адресной системой виде	215800, Российская Федерация, Смоленская область, Ярцевский р-н, Ярцево г, Проселочный пер, д 21
1.2.	Дополнительные сведения о местоположении земельного участка	—
2.	Площадь земельного участка ± величина погрешности определения (вычисления) площади ($P \pm \Delta P$), м²	$781 \pm 10,00$
3.	Формула, примененная для вычисления предельной погрешности определения площади земельного участка, с подставленными значениями и итоговые (вычисленные) значения	$3,5*0,10*\sqrt{(781,00)} = 10$
4.	Площадь земельного участка согласно сведениям Единого государственного реестра недвижимости (Ркад), м²	781,00
5.	Оценка расхождения Р и Ркад ($P - P_{кад}$), м²	0
6.	Предельный минимальный и максимальный размеры земельного участка ($P_{мин}$ и $P_{макс}$), м²	— —
7.	Кадастровый или иной государственный учетный номер (инвентарный) здания, сооружения, объекта незавершенного строительства, расположенного на земельном участке	—
8.	Вид (виды) разрешенного использования	Под индивидуальный жилой дом
8.1.	Дополнительные сведения об использовании земельного участка	—
9.	Сведения о земельных участках (землях общего пользования, территории общего пользования), посредством которых обеспечивается доступ	Земли общего пользования
10.	Иные сведения	—

4. Пояснения к сведениям об уточняемом земельном участке с кадастровым номером 67:25:0010411:220 :

1.	—
----	---

1. Сведения о характерных точках границ уточняемого земельного участка с кадастровым номером					67:25:0010411:218			:
Система координат					МСК-67, зона 1			Зона № 1
Обоз- начение харак- терных точек границ	Координаты, м				Метод определения координат	Формулы, примененные для расчета средней квадратической погрешности определения координат характерных точек границ (Mt), с подставленными в такие формулы значениями и итоговые (вычисленные) значения Mt, м	Описание закрепления точки	
	содержатся в Едином государственном реестре недвижимости		определены в результате выполнения комплексных кадастровых работ					
	X	Y	X	Y				
1	2	3	4	5	6	7	8	
1	493 018,06	1 264 597,17	493 018,06	1 264 597,17	—	0,10	—	
1348	493 007,99	1 264 619,83	493 007,99	1 264 619,83		0,30		
1381	492 964,00	1 264 600,82	492 964,00	1 264 600,82		0,10		
2	492 974,06	1 264 577,70	492 974,06	1 264 577,70				
1	493 018,06	1 264 597,17	493 018,06	1 264 597,17				
2. Сведения о частях границ уточняемого земельного участка с кадастровым номером					67:25:0010411:218			:
Обозначение части границ		Горизонтальное проложение (S), м	Описание прохождения части границ		Сведения о согласовании местоположения границ (согласовано/спорное)			
от т.	до т.							
1	2	3	4		5			
1	1348	24,80	—		согласовано			
1348	1381	47,92						
1381	2	25,21						
2	1	48,12						
3. Сведения о характеристиках уточняемого земельного участка с кадастровым номером					67:25:0010411:218			:
№ п/п	Наименование характеристики				Значение характеристики			
1	2				3			
1.	Адрес земельного участка				—			
1.1.	Сведения о местоположении земельного участка (при отсутствии адреса) в структурированном в соответствии с федеральной информационной адресной системой виде				Российская Федерация, Смоленская область, Ярцевский р-н, Ярцево г, Проселочная ул			
1.2.	Дополнительные сведения о местоположении земельного участка				—			

1	2				3		
2.	Площадь земельного участка ± величина погрешности определения (вычисления) площади (Р ± ΔР), м²				1 201 ± 12,00		
3.	Формула, примененная для вычисления предельной погрешности определения площади земельного участка, с подставленными значениями и итоговые (вычисленные) значения				3,5*0,10*√(1 201,00) = 12		
4.	Площадь земельного участка согласно сведениям Единого государственного реестра недвижимости (Ркад), м²				1 200,00		
5.	Оценка расхождения Р и Ркад (Р - Ркад), м²				1		
6.	Предельный минимальный и максимальный размеры земельного участка (Рмин и Рмакс), м²				— —		
7.	Кадастровый или иной государственный учетный номер (инвентарный) здания, сооружения, объекта незавершенного строительства, расположенного на земельном участке				—		
8.	Вид (виды) разрешенного использования				для индивидуального жилищного строительства		
8.1.	Дополнительные сведения об использовании земельного участка				—		
9.	Сведения о земельных участках (землях общего пользования, территории общего пользования), посредством которых обеспечивается доступ				Земли общего пользования		
10.	Иные сведения				—		
4. Пояснения к сведениям об уточняемом земельном участке с кадастровым номером					67:25:0010411:218 :		
1.	—						
1. Сведения о характерных точках границ уточняемого земельного участка с кадастровым номером					67:25:0010411:214 :		
Система координат МСК-67, зона 1					Зона № 1		
Обоз- начение харак- терных точек границ	Координаты, м				Метод определения координат	Формулы, примененные для расчета средней квадратической погрешности определения координат характерных точек границ (Mt), с подставленными в такие формулы значениями и итоговые (вычисленные) значения Mt, м	Описание закрепления точки
	содержатся в Едином государственном реестре недвижимости		определены в результате выполнения комплексных кадастровых работ				
	X	Y	X	Y			
1	2	3	4	5	6	7	8
1384	492 543,89	1 264 464,95	492 543,89	1 264 464,95	—	—	—

1	2	3	4	5	6	7	8
1385	492 533,30	1 264 488,94	492 533,30	1 264 488,94	—	—	—
1386	492 525,30	1 264 484,62	492 525,30	1 264 484,62			
1387	492 510,90	1 264 477,02	492 510,90	1 264 477,02			
1388	492 521,09	1 264 454,47	492 521,09	1 264 454,47			
1384	492 543,89	1 264 464,95	492 543,89	1 264 464,95			

2. Сведения о частях границ уточняемого земельного участка с кадастровым номером
67:25:0010411:214
:

Обозначение части границ		Горизонтальное проложение (S), м	Описание прохождения части границ	Сведения о согласовании местоположения границ (согласовано/спорное)
от т.	до т.			
1	2	3	4	5
1384	1385	26,22	—	согласовано
1385	1386	9,09		
1386	1387	16,28		
1387	1388	24,75		
1388	1384	25,09		

3. Сведения о характеристиках уточняемого земельного участка с кадастровым номером
67:25:0010411:214
:

№ п/п	Наименование характеристики	Значение характеристики
1	2	3
1.	Адрес земельного участка	—
1.1.	Сведения о местоположении земельного участка (при отсутствии адреса) в структурированном в соответствии с федеральной информационной адресной системой виде	Российская Федерация, Смоленская область, Ярцевский р-н, Ярцево г, Проселочная ул, д 22
1.2.	Дополнительные сведения о местоположении земельного участка	—
2.	Площадь земельного участка ± величина погрешности определения (вычисления) площади (Р ± ΔР), м²	642 ± 9,00
3.	Формула, примененная для вычисления предельной погрешности определения площади земельного участка, с подставленными значениями и итоговые (вычисленные) значения	3,5*0,10*√(642,00) = 9
4.	Площадь земельного участка согласно сведениям Единого государственного реестра недвижимости (Ркад), м²	641,00
5.	Оценка расхождения Р и Ркад (Р - Ркад), м²	1
6.	Предельный минимальный и максимальный размеры земельного участка (Рмин и Рмакс), м²	— —

1	2				3		
7.	Кадастровый или иной государственный учетный номер (инвентарный) здания, сооружения, объекта незавершенного строительства, расположенного на земельном участке				—		
8.	Вид (виды) разрешенного использования				под жилым домом		
8.1.	Дополнительные сведения об использовании земельного участка				—		
9.	Сведения о земельных участках (землях общего пользования, территории общего пользования), посредством которых обеспечивается доступ				Земли общего пользования		
10.	Иные сведения				—		
4. Пояснения к сведениям об уточняемом земельном участке с кадастровым номером					67:25:0010411:214 :		
1.	—						
1. Сведения о характерных точках границ уточняемого земельного участка с кадастровым номером					67:25:0010411:211 :		
Система координат МСК-67, зона 1					Зона № 1		
Обоз- начение харак- терных точек границ	Координаты, м				Метод определения координат	Формулы, примененные для расчета средней квадратической погрешности определения координат характерных точек границ (Mt), с подставленными в такие формулы значениями и итоговые (вычисленные) значения Mt, м	Описание закрепления точки
	содержатся в Едином государственном реестре недвижимости		определены в результате выполнения комплексных кадастровых работ				
	X	Y	X	Y			
1	2	3	4	5	6	7	8
2	492 913,54	1 264 578,44	492 913,54	1 264 578,44	—	0,10	Закрепление отсутствует
1389	492 882,96	1 264 564,88	492 882,96	1 264 564,88			—
1390	492 894,62	1 264 533,62	492 894,62	1 264 533,62			
1391	492 895,69	1 264 530,68	492 895,69	1 264 530,68			
3	492 929,78	1 264 541,75	492 929,78	1 264 541,75			
2	492 923,45	1 264 556,06	492 923,45	1 264 556,06			
2	492 913,54	1 264 578,44	492 913,54	1 264 578,44			Закрепление отсутствует
2. Сведения о частях границ уточняемого земельного участка с кадастровым номером					67:25:0010411:211 :		
Обозначение части границ		Горизонтальное проложение (S), м	Описание прохождения части границ		Сведения о согласовании местоположения границ (согласовано/спорное)		
от т.	до т.						
1	2	3	4		5		

1	2	3	4	5
2	1389	33,45	—	согласовано
1389	1390	33,36		
1390	1391	3,13		
1391	3	35,84		
3	2	15,65		
2	2	24,48		

3. Сведения о характеристиках уточняемого земельного участка с кадастровым номером 67:25:0010411:211 :

№ п/п	Наименование характеристики	Значение характеристики
1	2	3
1.	Адрес земельного участка	—
1.1.	Сведения о местоположении земельного участка (при отсутствии адреса) в структурированном в соответствии с федеральной информационной адресной системой виде	Российская Федерация, Смоленская область, Ярцевский р-н, Ярцево г, Проселочная ул, д 21
1.2.	Дополнительные сведения о местоположении земельного участка	—
2.	Площадь земельного участка \pm величина погрешности определения (вычисления) площади ($P \pm \Delta P$), м ²	1 324 \pm 13,00
3.	Формула, примененная для вычисления предельной погрешности определения площади земельного участка, с подставленными значениями и итоговые (вычисленные) значения	$3,5 \cdot 0,10 \cdot \sqrt{(1\ 324,00)} = 13$
4.	Площадь земельного участка согласно сведениям Единого государственного реестра недвижимости (Ркад), м ²	1 324,00
5.	Оценка расхождения Р и Ркад ($P - P_{кад}$), м ²	0
6.	Предельный минимальный и максимальный размеры земельного участка ($P_{мин}$ и $P_{макс}$), м ²	— —
7.	Кадастровый или иной государственный учетный номер (инвентарный) здания, сооружения, объекта незавершенного строительства, расположенного на земельном участке	—
8.	Вид (виды) разрешенного использования	Для строительства индивидуального жилого дома
8.1.	Дополнительные сведения об использовании земельного участка	—
9.	Сведения о земельных участках (землях общего пользования, территории общего пользования), посредством которых обеспечивается доступ	Земли общего пользования
10.	Иные сведения	—

4. Пояснения к сведениям об уточняемом земельном участке с кадастровым номером67:25:0010411:211:

1.

—

1. Сведения о характерных точках границ уточняемого земельного участка с кадастровым номером67:25:0010411:210:

Система координатМСК-67, зона 1Зона №1

Обоз- начение харак- терных точек границ	Координаты, м				Метод определения координат	Формулы, примененные для расчета средней квадратической погрешности определения координат характерных точек границ (Mt), с подставленными в такие формулы значениями и итоговые (вычисленные) значения Mt, м	Описание закрепления точки
	содержатся в Едином государственном реестре недвижимости		определены в результате выполнения комплексных кадастровых работ				
	X	Y	X	Y			
1	2	3	4	5	6	7	8
541	492 476,92	1 264 431,57	492 476,92	1 264 431,57	—	0,30	—
542	492 498,92	1 264 442,94	492 498,92	1 264 442,94			
543	492 488,76	1 264 465,03	492 488,76	1 264 465,03			
544	492 466,64	1 264 453,25	492 466,64	1 264 453,25			
541	492 476,92	1 264 431,57	492 476,92	1 264 431,57			

2. Сведения о частях границ уточняемого земельного участка с кадастровым номером67:25:0010411:210:

Обозначение части границ		Горизонтальное проложение (S), м	Описание прохождения части границ	Сведения о согласовании местоположения границ (согласовано/спорное)
от т.	до т.			
1	2	3	4	5
541	542	24,76	—	согласовано
542	543	24,31		
543	544	25,06		
544	541	23,99		

3. Сведения о характеристиках уточняемого земельного участка с кадастровым номером67:25:0010411:210:

№ п/п	Наименование характеристики	Значение характеристики
1	2	3

1	2	3
1.	Адрес земельного участка	—
1.1.	Сведения о местоположении земельного участка (при отсутствии адреса) в структурированном в соответствии с федеральной информационной адресной системой виде	Российская Федерация, Смоленская область, Ярцевский р-н, Ярцево г, Проселочная ул, д 18
1.2.	Дополнительные сведения о местоположении земельного участка	—
2.	Площадь земельного участка \pm величина погрешности определения (вычисления) площади ($P \pm \Delta P$), м ²	$601 \pm 9,00$
3.	Формула, примененная для вычисления предельной погрешности определения площади земельного участка, с подставленными значениями и итоговые (вычисленные) значения	$3,5*0,10*\sqrt{(601,00)} = 9$
4.	Площадь земельного участка согласно сведениям Единого государственного реестра недвижимости (Ркад), м ²	601,00
5.	Оценка расхождения Р и Ркад ($P - P_{кад}$), м ²	0
6.	Предельный минимальный и максимальный размеры земельного участка (Рмин и Рмакс), м ²	— —
7.	Кадастровый или иной государственный учетный номер (инвентарный) здания, сооружения, объекта незавершенного строительства, расположенного на земельном участке	—
8.	Вид (виды) разрешенного использования	Под индивидуальный жилой дом
8.1.	Дополнительные сведения об использовании земельного участка	—
9.	Сведения о земельных участках (землях общего пользования, территории общего пользования), посредством которых обеспечивается доступ	Земли общего пользования
10.	Иные сведения	—
4. Пояснения к сведениям об уточняемом земельном участке с кадастровым номером		67:25:0010411:210 :
1.	—	

1. Сведения о характерных точках границ уточняемого земельного участка с кадастровым номером

67:25:0010411:209

:

Система координат

МСК-67, зона 1

Зона №

1

Обоз- начение харак- терных точек границ	Координаты, м				Метод определения координат	Формулы, примененные для расчета средней квадратической погрешности определения координат характерных точек границ (Mt), с подставленными в такие формулы значениями и итоговые (вычисленные) значения Mt, м	Описание закрепления точки
	содержатся в Едином государственном реестре недвижимости		определены в результате выполнения комплексных кадастровых работ				
	X	Y	X	Y			
1	2	3	4	5	6	7	8
н 1	492 861,29	1 264 518,57	492 861,29	1 264 518,57	—	0,10	—
1	492 860,46	1 264 520,93	492 860,46	1 264 520,93			
2	492 848,20	1 264 549,60	492 848,20	1 264 549,60			
н 2	492 809,83	1 264 533,05	492 809,83	1 264 533,05			
н 3	492 817,94	1 264 506,04	492 817,94	1 264 506,04			
н 1	492 861,29	1 264 518,57	492 861,29	1 264 518,57			

2. Сведения о частях границ уточняемого земельного участка с кадастровым номером

67:25:0010411:209

:

Обозначение части границ		Горизонтальное проложение (S), м	Описание прохождения части границ	Сведения о согласовании местоположения границ (согласовано/спорное)
от т.	до т.			
1	2	3	4	5
н 1	1	2,50	—	согласовано
1	2	31,18		
2	н 2	41,79		
н 2	н 3	28,20		
н 3	н 1	45,12		

3. Сведения о характеристиках уточняемого земельного участка с кадастровым номером

67:25:0010411:209

:

№ п/п	Наименование характеристики	Значение характеристики
1	2	3

1	2	3
1.	Адрес земельного участка	—
1.1.	Сведения о местоположении земельного участка (при отсутствии адреса) в структурированном в соответствии с федеральной информационной адресной системой виде	Российская Федерация, Смоленская область, Ярцевский р-н, Ярцево г, Проселочная ул, д 17
1.2.	Дополнительные сведения о местоположении земельного участка	—
2.	Площадь земельного участка \pm величина погрешности определения (вычисления) площади ($P \pm \Delta P$), м ²	$1\,342 \pm 13,00$
3.	Формула, примененная для вычисления предельной погрешности определения площади земельного участка, с подставленными значениями и итоговые (вычисленные) значения	$3,5*0,10*\sqrt{(1\,342,00)} = 13$
4.	Площадь земельного участка согласно сведениям Единого государственного реестра недвижимости (Ркад), м ²	1 342,00
5.	Оценка расхождения Р и Ркад ($P - P_{\text{кад}}$), м ²	0
6.	Предельный минимальный и максимальный размеры земельного участка ($P_{\text{мин}}$ и $P_{\text{макс}}$), м ²	— —
7.	Кадастровый или иной государственный учетный номер (инвентарный) здания, сооружения, объекта незавершенного строительства, расположенного на земельном участке	—
8.	Вид (виды) разрешенного использования	для индивидуального жилого дома
8.1.	Дополнительные сведения об использовании земельного участка	—
9.	Сведения о земельных участках (землях общего пользования, территории общего пользования), посредством которых обеспечивается доступ	Земли общего пользования
10.	Иные сведения	—
4. Пояснения к сведениям об уточняемом земельном участке с кадастровым номером		67:25:0010411:209 :
1.	—	

1. Сведения о характерных точках границ уточняемого земельного участка с кадастровым номером

67:25:0010411:207

:

Система координат

МСК-67, зона 1

Зона №

1

Обоз- начение харак- терных точек границ	Координаты, м				Метод определения координат	Формулы, примененные для расчета средней квадратической погрешности определения координат характерных точек границ (Mt), с подставленными в такие формулы значениями и итоговые (вычисленные) значения Mt, м	Описание закрепления точки
	содержатся в Едином государственном реестре недвижимости		определены в результате выполнения комплексных кадастровых работ				
	X	Y	X	Y			
1	2	3	4	5	6	7	8
296	492 455,37	1 264 396,52	492 455,37	1 264 396,52	—	0,30	—
743	492 425,64	1 264 369,36	492 425,64	1 264 369,36			
745	492 426,26	1 264 368,58	492 426,26	1 264 368,58			
744	492 451,38	1 264 338,06	492 451,38	1 264 338,06			
297	492 475,32	1 264 359,13	492 475,32	1 264 359,13			
296	492 455,37	1 264 396,52	492 455,37	1 264 396,52			

2. Сведения о частях границ уточняемого земельного участка с кадастровым номером

67:25:0010411:207

:

Обозначение части границ		Горизонтальное проложение (S), м	Описание прохождения части границ	Сведения о согласовании местоположения границ (согласовано/спорное)
от т.	до т.			
1	2	3	4	5
296	743	40,27	—	согласовано
743	745	1,00		
745	744	39,53		
744	297	31,89		
297	296	42,38		

3. Сведения о характеристиках уточняемого земельного участка с кадастровым номером

67:25:0010411:207

:

№ п/п	Наименование характеристики	Значение характеристики
1	2	3

1	2	3
1.	Адрес земельного участка	—
1.1.	Сведения о местоположении земельного участка (при отсутствии адреса) в структурированном в соответствии с федеральной информационной адресной системой виде	Российская Федерация, Смоленская область, Ярцевский р-н, Ярцево г, Проселочная ул, д 15
1.2.	Дополнительные сведения о местоположении земельного участка	—
2.	Площадь земельного участка \pm величина погрешности определения (вычисления) площади ($P \pm \Delta P$), м ²	1 473 \pm 13,00
3.	Формула, примененная для вычисления предельной погрешности определения площади земельного участка, с подставленными значениями и итоговые (вычисленные) значения	$3,5*0,10*\sqrt{(1\,473,00)} = 13$
4.	Площадь земельного участка согласно сведениям Единого государственного реестра недвижимости (Ркад), м ²	1 473,00
5.	Оценка расхождения Р и Ркад ($P - P_{кад}$), м ²	0
6.	Предельный минимальный и максимальный размеры земельного участка ($P_{мин}$ и $P_{макс}$), м ²	— —
7.	Кадастровый или иной государственный учетный номер (инвентарный) здания, сооружения, объекта незавершенного строительства, расположенного на земельном участке	—
8.	Вид (виды) разрешенного использования	Под индивидуальный жилой дом
8.1.	Дополнительные сведения об использовании земельного участка	—
9.	Сведения о земельных участках (землях общего пользования, территории общего пользования), посредством которых обеспечивается доступ	Земли общего пользования
10.	Иные сведения	—
4. Пояснения к сведениям об уточняемом земельном участке с кадастровым номером		67:25:0010411:207 :
1.	—	

1. Сведения о характерных точках границ уточняемого земельного участка с кадастровым номером67:25:0010411:206:

Система координатМСК-67, зона 1Зона №1

Обоз- начение харак- терных точек границ	Координаты, м				Метод определения координат	Формулы, примененные для расчета средней квадратической погрешности определения координат характерных точек границ (Mt), с подставленными в такие формулы значениями и итоговые (вычисленные) значения Mt, м	Описание закрепления точки
	содержатся в Едином государственном реестре недвижимости		определены в результате выполнения комплексных кадастровых работ				
	X	Y	X	Y			
1	2	3	4	5	6	7	8
1	492 415,45	1 264 377,20	492 415,45	1 264 377,20	—	0,10	—
5	492 433,18	1 264 396,71	492 433,18	1 264 396,71		0,07	Закрепление отсутствует
4	492 405,29	1 264 431,43	492 405,29	1 264 431,43			Долговременный межевой знак
н 1	492 403,02	1 264 434,21	492 403,02	1 264 434,21		0,10	—
4	492 386,98	1 264 419,51	492 386,98	1 264 419,51			
1	492 415,45	1 264 377,20	492 415,45	1 264 377,20			

2. Сведения о частях границ уточняемого земельного участка с кадастровым номером67:25:0010411:206:

Обозначение части границ		Горизонтальное проложение (S), м	Описание прохождения части границ	Сведения о согласовании местоположения границ (согласовано/спорное)
от т.	до т.			
1	2	3	4	5
1	5	26,36	—	согласовано
5	4	44,53		
4	н 1	3,59		
н 1	4	21,76		
4	1	51,00		

3. Сведения о характеристиках уточняемого земельного участка с кадастровым номером67:25:0010411:206:

№ п/п	Наименование характеристики	Значение характеристики
1	2	3

1	2	3
1.	Адрес земельного участка	—
1.1.	Сведения о местоположении земельного участка (при отсутствии адреса) в структурированном в соответствии с федеральной информационной адресной системой виде	Российская Федерация, Смоленская область, Ярцевский р-н, Ярцево г, Проселочная ул, д 14
1.2.	Дополнительные сведения о местоположении земельного участка	—
2.	Площадь земельного участка \pm величина погрешности определения (вычисления) площади ($P \pm \Delta P$), м ²	$1\,176 \pm 12,00$
3.	Формула, примененная для вычисления предельной погрешности определения площади земельного участка, с подставленными значениями и итоговые (вычисленные) значения	$3,5*0,10*\sqrt{(1\,176,00)} = 12$
4.	Площадь земельного участка согласно сведениям Единого государственного реестра недвижимости (Ркад), м ²	1 176,00
5.	Оценка расхождения Р и Ркад ($P - P_{\text{кад}}$), м ²	0
6.	Предельный минимальный и максимальный размеры земельного участка ($P_{\text{мин}}$ и $P_{\text{макс}}$), м ²	— —
7.	Кадастровый или иной государственный учетный номер (инвентарный) здания, сооружения, объекта незавершенного строительства, расположенного на земельном участке	—
8.	Вид (виды) разрешенного использования	под индивидуальным жилым домом
8.1.	Дополнительные сведения об использовании земельного участка	—
9.	Сведения о земельных участках (землях общего пользования, территории общего пользования), посредством которых обеспечивается доступ	Земли общего пользования
10.	Иные сведения	—
4. Пояснения к сведениям об уточняемом земельном участке с кадастровым номером		67:25:0010411:206 :
1.	—	

1. Сведения о характерных точках границ уточняемого земельного участка с кадастровым номером

67:25:0010411:205

:

Система координат

МСК-67, зона 1

Зона №

1

Обоз- начение харак- терных точек границ	Координаты, м				Метод определения координат	Формулы, примененные для расчета средней квадратической погрешности определения координат характерных точек границ (Mt), с подставленными в такие формулы значениями и итоговые (вычисленные) значения Mt, м	Описание закрепления точки
	содержатся в Едином государственном реестре недвижимости		определены в результате выполнения комплексных кадастровых работ				
	X	Y	X	Y			
1	2	3	4	5	6	7	8
1393	492 401,37	1 264 346,97	492 401,37	1 264 346,97	—	—	—
1394	492 429,77	1 264 316,70	492 429,77	1 264 316,70		0,30	
744	492 451,38	1 264 338,06	492 451,38	1 264 338,06			
745	492 426,26	1 264 368,58	492 426,26	1 264 368,58			
743	492 425,64	1 264 369,36	492 425,64	1 264 369,36			
1393	492 401,37	1 264 346,97	492 401,37	1 264 346,97		—	

2. Сведения о частях границ уточняемого земельного участка с кадастровым номером

67:25:0010411:205

:

Обозначение части границ		Горизонтальное проложение (S), м	Описание прохождения части границ	Сведения о согласовании местоположения границ (согласовано/спорное)
от т.	до т.			
1	2	3	4	5
1393	1394	41,51	—	согласовано
1394	744	30,38		
744	745	39,53		
745	743	1,00		
743	1393	33,02		

3. Сведения о характеристиках уточняемого земельного участка с кадастровым номером

67:25:0010411:205

:

№ п/п	Наименование характеристики	Значение характеристики
1	2	3

1	2	3
1.	Адрес земельного участка	—
1.1.	Сведения о местоположении земельного участка (при отсутствии адреса) в структурированном в соответствии с федеральной информационной адресной системой виде	Российская Федерация, Смоленская область, Ярцевский р-н, Ярцево г, Проселочная ул, д 13
1.2.	Дополнительные сведения о местоположении земельного участка	—
2.	Площадь земельного участка \pm величина погрешности определения (вычисления) площади ($P \pm \Delta P$), м ²	$1\,298 \pm 13,00$
3.	Формула, примененная для вычисления предельной погрешности определения площади земельного участка, с подставленными значениями и итоговые (вычисленные) значения	$3,5*0,10*\sqrt{(1\,298,00)} = 13$
4.	Площадь земельного участка согласно сведениям Единого государственного реестра недвижимости (Ркад), м ²	1 298,00
5.	Оценка расхождения Р и Ркад ($P - P_{кад}$), м ²	0
6.	Предельный минимальный и максимальный размеры земельного участка ($P_{мин}$ и $P_{макс}$), м ²	— —
7.	Кадастровый или иной государственный учетный номер (инвентарный) здания, сооружения, объекта незавершенного строительства, расположенного на земельном участке	—
8.	Вид (виды) разрешенного использования	Под индивидуальный жилой дом
8.1.	Дополнительные сведения об использовании земельного участка	—
9.	Сведения о земельных участках (землях общего пользования, территории общего пользования), посредством которых обеспечивается доступ	Земли общего пользования
10.	Иные сведения	—
4. Пояснения к сведениям об уточняемом земельном участке с кадастровым номером		67:25:0010411:205 :
1.	—	

1. Сведения о характерных точках границ уточняемого земельного участка с кадастровым номером67:25:0010411:202:

Система координатМСК-67, зона 1Зона №1

Обоз- начение харак- терных точек границ	Координаты, м				Метод определения координат	Формулы, примененные для расчета средней квадратической погрешности определения координат характерных точек границ (Mt), с подставленными в такие формулы значениями и итоговые (вычисленные) значения Mt, м	Описание закрепления точки
	содержатся в Едином государственном реестре недвижимости		определены в результате выполнения комплексных кадастровых работ				
	X	Y	X	Y			
1	2	3	4	5	6	7	8
1	492 374,08	1 264 337,77	492 374,08	1 264 337,77	—	0,10	Временный межевой знак
1	492 392,32	1 264 356,15	492 392,32	1 264 356,15			—
2	492 363,87	1 264 398,03	492 363,87	1 264 398,03			—
3	492 349,69	1 264 386,59	492 349,69	1 264 386,59			Временный межевой знак
5	492 339,59	1 264 377,25	492 339,59	1 264 377,25			Закрепление отсутствует
6	492 352,03	1 264 363,01	492 352,03	1 264 363,01			Временный межевой знак
1	492 374,08	1 264 337,77	492 374,08	1 264 337,77			Временный межевой знак

2. Сведения о частях границ уточняемого земельного участка с кадастровым номером67:25:0010411:202:

Обозначение части границ		Горизонтальное проложение (S), м	Описание прохождения части границ	Сведения о согласовании местоположения границ (согласовано/спорное)
от т.	до т.			
1	2	3	4	5
1	1	25,89	—	согласовано
1	2	50,63		
2	3	18,22		
3	5	13,76		
5	6	18,91		
6	1	33,52		

3. Сведения о характеристиках уточняемого земельного участка с кадастровым номером67:25:0010411:202:

№ п/п	Наименование характеристики	Значение характеристики
1	2	3

1	2	3
1.	Адрес земельного участка	—
1.1.	Сведения о местоположении земельного участка (при отсутствии адреса) в структурированном в соответствии с федеральной информационной адресной системой виде	Российская Федерация, Смоленская область, Ярцевский р-н, Ярцево г, Проселочная ул, д 10
1.2.	Дополнительные сведения о местоположении земельного участка	—
2.	Площадь земельного участка \pm величина погрешности определения (вычисления) площади ($P \pm \Delta P$), м ²	$1\,489 \pm 14,00$
3.	Формула, примененная для вычисления предельной погрешности определения площади земельного участка, с подставленными значениями и итоговые (вычисленные) значения	$3,5*0,10*\sqrt{(1\,489,00)} = 14$
4.	Площадь земельного участка согласно сведениям Единого государственного реестра недвижимости (Ркад), м ²	1 489,00
5.	Оценка расхождения Р и Ркад ($P - P_{\text{кад}}$), м ²	0
6.	Предельный минимальный и максимальный размеры земельного участка ($P_{\text{мин}}$ и $P_{\text{макс}}$), м ²	— —
7.	Кадастровый или иной государственный учетный номер (инвентарный) здания, сооружения, объекта незавершенного строительства, расположенного на земельном участке	—
8.	Вид (виды) разрешенного использования	под индивидуальный жилой дом
8.1.	Дополнительные сведения об использовании земельного участка	—
9.	Сведения о земельных участках (землях общего пользования, территории общего пользования), посредством которых обеспечивается доступ	Земли общего пользования
10.	Иные сведения	—
4. Пояснения к сведениям об уточняемом земельном участке с кадастровым номером		67:25:0010411:202 :
1.	—	

1. Сведения о характерных точках границ уточняемого земельного участка с кадастровым номером

67:25:0010411:200

:

Система координат

МСК-67, зона 1

Зона №

1

Обоз- начение харак- терных точек границ	Координаты, м				Метод определения координат	Формулы, примененные для расчета средней квадратической погрешности определения координат характерных точек границ (Mt), с подставленными в такие формулы значениями и итоговые (вычисленные) значения Mt, м	Описание закрепления точки
	содержатся в Едином государственном реестре недвижимости		определены в результате выполнения комплексных кадастровых работ				
	X	Y	X	Y			
1	2	3	4	5	6	7	8
1396	492 416,36	1 264 284,40	492 416,36	1 264 284,40	—	—	—
1397	492 378,67	1 264 323,90	492 378,67	1 264 323,90			
1398	492 377,99	1 264 324,61	492 377,99	1 264 324,61			
1399	492 359,33	1 264 306,72	492 359,33	1 264 306,72			
1400	492 359,76	1 264 306,27	492 359,76	1 264 306,27			Закрепление отсутствует
1401	492 360,13	1 264 305,88	492 360,13	1 264 305,88			
1402	492 397,94	1 264 266,09	492 397,94	1 264 266,09			
1403	492 402,36	1 264 270,41	492 402,36	1 264 270,41			—
1396	492 416,36	1 264 284,40	492 416,36	1 264 284,40			

2. Сведения о частях границ уточняемого земельного участка с кадастровым номером

67:25:0010411:200

:

Обозначение части границ		Горизонтальное проложение (S), м	Описание прохождения части границ	Сведения о согласовании местоположения границ (согласовано/спорное)
от т.	до т.			
1	2	3	4	5
1396	1397	54,60	—	согласовано
1397	1398	0,98		
1398	1399	25,85		
1399	1400	0,62		
1400	1401	0,54		
1401	1402	54,89		
1402	1403	6,18		
1403	1396	19,79		

3. Сведения о характеристиках уточняемого земельного участка с кадастровым номером

67:25:0010411:200

:

№ п/п	Наименование характеристики	Значение характеристики
-------	-----------------------------	-------------------------

1	2	3
1.	Адрес земельного участка	—
1.1.	Сведения о местоположении земельного участка (при отсутствии адреса) в структурированном в соответствии с федеральной информационной адресной системой виде	Российская Федерация, Смоленская область, Ярцевский р-н, Ярцево г, Проселочная ул, д 9
1.2.	Дополнительные сведения о местоположении земельного участка	—
2.	Площадь земельного участка \pm величина погрешности определения (вычисления) площади ($P \pm \Delta P$), м ²	$1\,447 \pm 13,00$
3.	Формула, примененная для вычисления предельной погрешности определения площади земельного участка, с подставленными значениями и итоговые (вычисленные) значения	$3,5*0,10*\sqrt{(1\,447,00)} = 13$
4.	Площадь земельного участка согласно сведениям Единого государственного реестра недвижимости (Ркад), м ²	1 446,00
5.	Оценка расхождения Р и Ркад ($P - P_{\text{кад}}$), м ²	1
6.	Предельный минимальный и максимальный размеры земельного участка ($P_{\text{мин}}$ и $P_{\text{макс}}$), м ²	— —
7.	Кадастровый или иной государственный учетный номер (инвентарный) здания, сооружения, объекта незавершенного строительства, расположенного на земельном участке	—
8.	Вид (виды) разрешенного использования	Под индивидуальный жилой дом
8.1.	Дополнительные сведения об использовании земельного участка	—
9.	Сведения о земельных участках (землях общего пользования, территории общего пользования), посредством которых обеспечивается доступ	Земли общего пользования
10.	Иные сведения	—
4. Пояснения к сведениям об уточняемом земельном участке с кадастровым номером		67:25:0010411:200 :
1.	—	

1. Сведения о характерных точках границ уточняемого земельного участка с кадастровым номером

67:25:0010411:199

:

Система координат

МСК-67, зона 1

Зона №

1

Обоз- начение харак- терных точек границ	Координаты, м				Метод определения координат	Формулы, примененные для расчета средней квадратической погрешности определения координат характерных точек границ (Mt), с подставленными в такие формулы значениями и итоговые (вычисленные) значения Mt, м	Описание закрепления точки
	содержатся в Едином государственном реестре недвижимости		определены в результате выполнения комплексных кадастровых работ				
	X	Y	X	Y			
1	2	3	4	5	6	7	8
137	492 861,72	1 264 472,90	492 861,72	1 264 472,90	—	0,10	—
766	492 877,18	1 264 477,41	492 877,18	1 264 477,41			
765	492 876,40	1 264 480,38	492 876,40	1 264 480,38			
764	492 875,39	1 264 483,72	492 875,39	1 264 483,72			
763	492 872,60	1 264 491,79	492 872,60	1 264 491,79			
762	492 872,27	1 264 491,69	492 872,27	1 264 491,69			
898	492 872,06	1 264 492,41	492 872,06	1 264 492,41			
899	492 871,26	1 264 495,13	492 871,26	1 264 495,13			
761	492 869,12	1 264 502,46	492 869,12	1 264 502,46			
760	492 867,86	1 264 506,61	492 867,86	1 264 506,61			
138	492 853,03	1 264 502,02	492 853,03	1 264 502,02			
137	492 861,72	1 264 472,90	492 861,72	1 264 472,90			

2. Сведения о частях границ уточняемого земельного участка с кадастровым номером

67:25:0010411:199

:

Обозначение части границ		Горизонтальное проложение (S), м	Описание прохождения части границ	Сведения о согласовании местоположения границ (согласовано/спорное)
от т.	до т.			
1	2	3	4	5
137	766	16,10	—	согласовано
766	765	3,07		
765	764	3,49		
764	763	8,54		
763	762	0,34		
762	898	0,75		
898	899	2,84		

1	2	3	4	5
899	761	7,64	—	согласовано
761	760	4,34		
760	138	15,52		
138	137	30,39		

3. Сведения о характеристиках уточняемого земельного участка с кадастровым номером 67:25:0010411:199 :

№ п/п	Наименование характеристики	Значение характеристики
1	2	3
1.	Адрес земельного участка	—
1.1.	Сведения о местоположении земельного участка (при отсутствии адреса) в структурированном в соответствии с федеральной информационной адресной системой виде	Российская Федерация, Смоленская область, Ярцевский р-н, Ярцево г, Проселочный пер, д 15
1.2.	Дополнительные сведения о местоположении земельного участка	—
2.	Площадь земельного участка ± величина погрешности определения (вычисления) площади ($P \pm \Delta P$), м²	$482 \pm 8,00$
3.	Формула, примененная для вычисления предельной погрешности определения площади земельного участка, с подставленными значениями и итоговые (вычисленные) значения	$3,5*0,10*\sqrt{(482,00)} = 8$
4.	Площадь земельного участка согласно сведениям Единого государственного реестра недвижимости (Ркад), м²	482,00
5.	Оценка расхождения Р и Ркад ($P - P_{кад}$), м²	0
6.	Предельный минимальный и максимальный размеры земельного участка (Рмин и Рмакс), м²	— —
7.	Кадастровый или иной государственный учетный номер (инвентарный) здания, сооружения, объекта незавершенного строительства, расположенного на земельном участке	—
8.	Вид (виды) разрешенного использования	Под квартирой двухквартирного жилого дома
8.1.	Дополнительные сведения об использовании земельного участка	—
9.	Сведения о земельных участках (землях общего пользования, территории общего пользования), посредством которых обеспечивается доступ	Земли общего пользования
10.	Иные сведения	—

4. Пояснения к сведениям об уточняемом земельном участке с кадастровым номером 67:25:0010411:199 :

1.	—
----	---

1. Сведения о характерных точках границ уточняемого земельного участка с кадастровым номером67:25:0010411:198:

Система координатМСК-67, зона 1Зона №1

Обоз- начение харак- терных точек границ	Координаты, м				Метод определения координат	Формулы, примененные для расчета средней квадратической погрешности определения координат характерных точек границ (Mt), с подставленными в такие формулы значениями и итоговые (вычисленные) значения Mt, м	Описание закрепления точки
	содержатся в Едином государственном реестре недвижимости		определены в результате выполнения комплексных кадастровых работ				
	X	Y	X	Y			
1	2	3	4	5	6	7	8
4	492 379,20	1 264 247,75	492 379,20	1 264 247,75	—	0,10	Закрепление отсутствует
3	492 384,49	1 264 252,43	492 384,49	1 264 252,43			
1402	492 397,94	1 264 266,09	492 397,94	1 264 266,09			
1401	492 360,13	1 264 305,88	492 360,13	1 264 305,88			
1400	492 359,76	1 264 306,27	492 359,76	1 264 306,27			
1405	492 340,89	1 264 287,30	492 340,89	1 264 287,30			
4	492 379,20	1 264 247,75	492 379,20	1 264 247,75			0,10

2. Сведения о частях границ уточняемого земельного участка с кадастровым номером67:25:0010411:198:

Обозначение части границ		Горизонтальное проложение (S), м	Описание прохождения части границ	Сведения о согласовании местоположения границ (согласовано/спорное)
от т.	до т.			
1	2	3	4	5
4	3	7,06	—	согласовано
3	1402	19,17		
1402	1401	54,89		
1401	1400	0,54		
1400	1405	26,76		
1405	4	55,06		

3. Сведения о характеристиках уточняемого земельного участка с кадастровым номером67:25:0010411:198:

№ п/п	Наименование характеристики	Значение характеристики
1	2	3

1	2	3
1.	Адрес земельного участка	—
1.1.	Сведения о местоположении земельного участка (при отсутствии адреса) в структурированном в соответствии с федеральной информационной адресной системой виде	Российская Федерация, Смоленская область, Ярцевский р-н, Ярцево г, Проселочная ул, д 7
1.2.	Дополнительные сведения о местоположении земельного участка	—
2.	Площадь земельного участка \pm величина погрешности определения (вычисления) площади ($P \pm \Delta P$), м ²	$1\,468 \pm 13,00$
3.	Формула, примененная для вычисления предельной погрешности определения площади земельного участка, с подставленными значениями и итоговые (вычисленные) значения	$3,5*0,10*\sqrt{(1\,468,00)} = 13$
4.	Площадь земельного участка согласно сведениям Единого государственного реестра недвижимости (Ркад), м ²	1 468,00
5.	Оценка расхождения Р и Ркад ($P - P_{\text{кад}}$), м ²	0
6.	Предельный минимальный и максимальный размеры земельного участка ($P_{\text{мин}}$ и $P_{\text{макс}}$), м ²	— —
7.	Кадастровый или иной государственный учетный номер (инвентарный) здания, сооружения, объекта незавершенного строительства, расположенного на земельном участке	—
8.	Вид (виды) разрешенного использования	Под индивидуальным жилым домом
8.1.	Дополнительные сведения об использовании земельного участка	—
9.	Сведения о земельных участках (землях общего пользования, территории общего пользования), посредством которых обеспечивается доступ	Земли общего пользования
10.	Иные сведения	—
4. Пояснения к сведениям об уточняемом земельном участке с кадастровым номером		67:25:0010411:198 :
1.	—	

1. Сведения о характерных точках границ уточняемого земельного участка с кадастровым номером

67:25:0010411:196

:

Система координат

МСК-67, зона 1

Зона №

1

Обоз- начение харак- терных точек границ	Координаты, м				Метод определения координат	Формулы, примененные для расчета средней квадратической погрешности определения координат характерных точек границ (Mt), с подставленными в такие формулы значениями и итоговые (вычисленные) значения Mt, м	Описание закрепления точки
	содержатся в Едином государственном реестре недвижимости		определены в результате выполнения комплексных кадастровых работ				
	X	Y	X	Y			
1	2	3	4	5	6	7	8
1	492 277,24	1 264 320,74	492 277,24	1 264 320,74	—	0,10	—
255	492 258,42	1 264 303,06	492 258,42	1 264 303,06		0,30	
6	492 275,07	1 264 281,45	492 275,07	1 264 281,45		0,10	Долговременный межевой знак
3	492 292,29	1 264 261,50	492 292,29	1 264 261,50			
2	492 313,80	1 264 281,14	492 313,80	1 264 281,14			
1	492 277,24	1 264 320,74	492 277,24	1 264 320,74			—

2. Сведения о частях границ уточняемого земельного участка с кадастровым номером

67:25:0010411:196

:

Обозначение части границ		Горизонтальное проложение (S), м	Описание прохождения части границ	Сведения о согласовании местоположения границ (согласовано/спорное)
от т.	до т.			
1	2	3	4	5
1	255	25,82	—	согласовано
255	6	27,28		
6	3	26,35		
3	2	29,13		
2	1	53,90		

3. Сведения о характеристиках уточняемого земельного участка с кадастровым номером

67:25:0010411:196

:

№ п/п	Наименование характеристики	Значение характеристики
1	2	3

1	2	3
1.	Адрес земельного участка	—
1.1.	Сведения о местоположении земельного участка (при отсутствии адреса) в структурированном в соответствии с федеральной информационной адресной системой виде	Российская Федерация, Смоленская область, Ярцевский р-н, Ярцево г, Проселочная ул, д 2
1.2.	Дополнительные сведения о местоположении земельного участка	—
2.	Площадь земельного участка \pm величина погрешности определения (вычисления) площади ($P \pm \Delta P$), м ²	1 495 \pm 14,00
3.	Формула, примененная для вычисления предельной погрешности определения площади земельного участка, с подставленными значениями и итоговые (вычисленные) значения	$3,5 \cdot 0,10 \cdot \sqrt{(1\,495,00)} = 14$
4.	Площадь земельного участка согласно сведениям Единого государственного реестра недвижимости (Ркад), м ²	1 495,00
5.	Оценка расхождения Р и Ркад ($P - P_{\text{кад}}$), м ²	0
6.	Предельный минимальный и максимальный размеры земельного участка ($P_{\text{мин}}$ и $P_{\text{макс}}$), м ²	— —
7.	Кадастровый или иной государственный учетный номер (инвентарный) здания, сооружения, объекта незавершенного строительства, расположенного на земельном участке	—
8.	Вид (виды) разрешенного использования	Под индивидуальный жилой дом
8.1.	Дополнительные сведения об использовании земельного участка	—
9.	Сведения о земельных участках (землях общего пользования, территории общего пользования), посредством которых обеспечивается доступ	Земли общего пользования
10.	Иные сведения	—
4. Пояснения к сведениям об уточняемом земельном участке с кадастровым номером		67:25:0010411:196 :
1.	—	

1. Сведения о характерных точках границ уточняемого земельного участка с кадастровым номером

67:25:0010411:195

:

Система координат

МСК-67, зона 1

Зона №

1

Обоз- начение харак- терных точек границ	Координаты, м				Метод определения координат	Формулы, примененные для расчета средней квадратической погрешности определения координат характерных точек границ (Mt), с подставленными в такие формулы значениями и итоговые (вычисленные) значения Mt, м	Описание закрепления точки
	содержатся в Едином государственном реестре недвижимости		определены в результате выполнения комплексных кадастровых работ				
	X	Y	X	Y			
1	2	3	4	5	6	7	8
145	492 220,30	1 264 509,87	492 220,30	1 264 509,87	—	0,10	—
146	492 200,82	1 264 537,52	492 200,82	1 264 537,52		0,30	
1290	492 141,81	1 264 522,26	492 141,81	1 264 522,26			
261	492 145,39	1 264 502,42	492 145,39	1 264 502,42			
1289	492 197,79	1 264 516,73	492 197,79	1 264 516,73			
263	492 200,82	1 264 497,18	492 200,82	1 264 497,18			
145	492 220,30	1 264 509,87	492 220,30	1 264 509,87		0,10	

2. Сведения о частях границ уточняемого земельного участка с кадастровым номером

67:25:0010411:195

:

Обозначение части границ		Горизонтальное проложение (S), м	Описание прохождения части границ	Сведения о согласовании местоположения границ (согласовано/спорное)
от т.	до т.			
1	2	3	4	5
145	146	33,82	—	согласовано
146	1290	60,95		
1290	261	20,16		
261	1289	54,32		
1289	263	19,78		
263	145	23,25		

3. Сведения о характеристиках уточняемого земельного участка с кадастровым номером

67:25:0010411:195

:

№ п/п	Наименование характеристики	Значение характеристики
1	2	3

1	2	3
1.	Адрес земельного участка	—
1.1.	Сведения о местоположении земельного участка (при отсутствии адреса) в структурированном в соответствии с федеральной информационной адресной системой виде	Российская Федерация, Смоленская область, Ярцевский р-н, Ярцево г, Московская ул, д 85
1.2.	Дополнительные сведения о местоположении земельного участка	—
2.	Площадь земельного участка \pm величина погрешности определения (вычисления) площади ($P \pm \Delta P$), м ²	$1\,590 \pm 14,00$
3.	Формула, примененная для вычисления предельной погрешности определения площади земельного участка, с подставленными значениями и итоговые (вычисленные) значения	$3,5*0,10*\sqrt{(1\,590,00)} = 14$
4.	Площадь земельного участка согласно сведениям Единого государственного реестра недвижимости (Ркад), м ²	1 590,00
5.	Оценка расхождения Р и Ркад ($P - P_{\text{кад}}$), м ²	0
6.	Предельный минимальный и максимальный размеры земельного участка ($P_{\text{мин}}$ и $P_{\text{макс}}$), м ²	— —
7.	Кадастровый или иной государственный учетный номер (инвентарный) здания, сооружения, объекта незавершенного строительства, расположенного на земельном участке	—
8.	Вид (виды) разрешенного использования	под индивидуальный жилой дом
8.1.	Дополнительные сведения об использовании земельного участка	—
9.	Сведения о земельных участках (землях общего пользования, территории общего пользования), посредством которых обеспечивается доступ	Земли общего пользования
10.	Иные сведения	—
4. Пояснения к сведениям об уточняемом земельном участке с кадастровым номером		67:25:0010411:195 :
1.	—	

1. Сведения о характерных точках границ уточняемого земельного участка с кадастровым номером

67:25:0010411:194

:

Система координат

МСК-67, зона 1

Зона №

1

Обоз- начение харак- терных точек границ	Координаты, м				Метод определения координат	Формулы, примененные для расчета средней квадратической погрешности определения координат характерных точек границ (Mt), с подставленными в такие формулы значениями и итоговые (вычисленные) значения Mt, м	Описание закрепления точки
	содержатся в Едином государственном реестре недвижимости		определены в результате выполнения комплексных кадастровых работ				
	X	Y	X	Y			
1	2	3	4	5	6	7	8
868	492 467,66	1 264 550,23	492 467,66	1 264 550,23	—	0,30	—
869	492 429,46	1 264 532,52	492 429,46	1 264 532,52			
860	492 428,36	1 264 532,02	492 428,36	1 264 532,02			
7	492 434,31	1 264 519,50	492 434,31	1 264 519,50		0,10	Временный межевой знак
6	492 435,34	1 264 519,99	492 435,34	1 264 519,99			
5	492 439,08	1 264 521,70	492 439,08	1 264 521,70			
4	492 449,79	1 264 526,62	492 449,79	1 264 526,62			
3	492 452,11	1 264 527,66	492 452,11	1 264 527,66			
2	492 463,36	1 264 532,76	492 463,36	1 264 532,76			
1	492 466,86	1 264 534,33	492 466,86	1 264 534,33			
314	492 474,17	1 264 535,52	492 474,17	1 264 535,52			
868	492 467,66	1 264 550,23	492 467,66	1 264 550,23		0,30	—

2. Сведения о частях границ уточняемого земельного участка с кадастровым номером

67:25:0010411:194

:

Обозначение части границ		Горизонтальное проложение (S), м	Описание прохождения части границ	Сведения о согласовании местоположения границ (согласовано/спорное)
от т.	до т.			
1	2	3	4	5
868	869	42,11	—	согласовано
869	860	1,21		
860	7	13,86		
7	6	1,14		
6	5	4,11		
5	4	11,79		
4	3	2,54		

1	2	3	4	5
3	2	12,35	—	согласовано
2	1	3,84		
1	314	7,41		
314	868	16,09		

3. Сведения о характеристиках уточняемого земельного участка с кадастровым номером 67:25:0010411:194 :

№ п/п	Наименование характеристики	Значение характеристики
1	2	3
1.	Адрес земельного участка	—
1.1.	Сведения о местоположении земельного участка (при отсутствии адреса) в структурированном в соответствии с федеральной информационной адресной системой виде	Российская Федерация, Смоленская область, Ярцевский р-н, Ярцево г, Чехова ул, д 1а, кв 1
1.2.	Дополнительные сведения о местоположении земельного участка	—
2.	Площадь земельного участка ± величина погрешности определения (вычисления) площади ($P \pm \Delta P$), м²	$609 \pm 9,00$
3.	Формула, примененная для вычисления предельной погрешности определения площади земельного участка, с подставленными значениями и итоговые (вычисленные) значения	$3,5 * 0,10 * \sqrt{(609,00)} = 9$
4.	Площадь земельного участка согласно сведениям Единого государственного реестра недвижимости (Ркад), м²	609,00
5.	Оценка расхождения Р и Ркад ($P - P_{кад}$), м²	0
6.	Предельный минимальный и максимальный размеры земельного участка (Рмин и Рмакс), м²	— —
7.	Кадастровый или иной государственный учетный номер (инвентарный) здания, сооружения, объекта незавершенного строительства, расположенного на земельном участке	—
8.	Вид (виды) разрешенного использования	под квартирой двухквартирного жилого дома
8.1.	Дополнительные сведения об использовании земельного участка	—
9.	Сведения о земельных участках (землях общего пользования, территории общего пользования), посредством которых обеспечивается доступ	Земли общего пользования
10.	Иные сведения	—

4. Пояснения к сведениям об уточняемом земельном участке с кадастровым номером 67:25:0010411:194 :

1.	—
----	---

1. Сведения о характерных точках границ уточняемого земельного участка с кадастровым номером

67:25:0010411:193

:

Система координат

МСК-67, зона 1

Зона №

1

Обоз- начение харак- терных точек границ	Координаты, м				Метод определения координат	Формулы, примененные для расчета средней квадратической погрешности определения координат характерных точек границ (Mt), с подставленными в такие формулы значениями и итоговые (вычисленные) значения Mt, м	Описание закрепления точки
	содержатся в Едином государственном реестре недвижимости		определены в результате выполнения комплексных кадастровых работ				
	X	Y	X	Y			
1	2	3	4	5	6	7	8
1407	492 202,17	1 264 489,37	492 202,17	1 264 489,37	—	—	—
263	492 200,82	1 264 497,18	492 200,82	1 264 497,18		0,30	
1289	492 197,79	1 264 516,73	492 197,79	1 264 516,73			
261	492 145,39	1 264 502,42	492 145,39	1 264 502,42		—	
1408	492 145,72	1 264 499,81	492 145,72	1 264 499,81			
1409	492 150,64	1 264 474,93	492 150,64	1 264 474,93			
1410	492 170,90	1 264 481,10	492 170,90	1 264 481,10			
1411	492 178,20	1 264 483,30	492 178,20	1 264 483,30			
1412	492 198,77	1 264 488,51	492 198,77	1 264 488,51			
1407	492 202,17	1 264 489,37	492 202,17	1 264 489,37			

2. Сведения о частях границ уточняемого земельного участка с кадастровым номером

67:25:0010411:193

:

Обозначение части границ		Горизонтальное проложение (S), м	Описание прохождения части границ	Сведения о согласовании местоположения границ (согласовано/спорное)
от т.	до т.			
1	2	3	4	5
1407	263	7,93	—	согласовано
263	1289	19,78		
1289	261	54,32		
261	1408	2,63		
1408	1409	25,36		
1409	1410	21,18		
1410	1411	7,62		
1411	1412	21,22		
1412	1407	3,51		

3. Сведения о характеристиках уточняемого земельного участка с кадастровым номером 67:25:0010411:193 :		
№ п/п	Наименование характеристики	Значение характеристики
1	2	3
1.	Адрес земельного участка	—
1.1.	Сведения о местоположении земельного участка (при отсутствии адреса) в структурированном в соответствии с федеральной информационной адресной системой виде	Российская Федерация, Смоленская область, Ярцевский р-н, Ярцево г, Московская ул, д 83
1.2.	Дополнительные сведения о местоположении земельного участка	—
2.	Площадь земельного участка ± величина погрешности определения (вычисления) площади ($P \pm \Delta P$), м²	1 478 ± 13,00
3.	Формула, примененная для вычисления предельной погрешности определения площади земельного участка, с подставленными значениями и итоговые (вычисленные) значения	$3,5*0,10*\sqrt{(1\,478,00)} = 13$
4.	Площадь земельного участка согласно сведениям Единого государственного реестра недвижимости (Ркад), м²	1 478,00
5.	Оценка расхождения Р и Ркад ($P - P_{кад}$), м²	0
6.	Предельный минимальный и максимальный размеры земельного участка ($P_{мин}$ и $P_{макс}$), м²	— —
7.	Кадастровый или иной государственный учетный номер (инвентарный) здания, сооружения, объекта незавершенного строительства, расположенного на земельном участке	—
8.	Вид (виды) разрешенного использования	Под индивидуальный жилой дом
8.1.	Дополнительные сведения об использовании земельного участка	—
9.	Сведения о земельных участках (землях общего пользования, территории общего пользования), посредством которых обеспечивается доступ	Земли общего пользования
10.	Иные сведения	—
4. Пояснения к сведениям об уточняемом земельном участке с кадастровым номером 67:25:0010411:193 :		
1.	—	

1. Сведения о характерных точках границ уточняемого земельного участка с кадастровым номером67:25:0010411:192:

Система координатМСК-67, зона 1Зона №1

Обоз- начение харак- терных точек границ	Координаты, м				Метод определения координат	Формулы, примененные для расчета средней квадратической погрешности определения координат характерных точек границ (Mt), с подставленными в такие формулы значениями и итоговые (вычисленные) значения Mt, м	Описание закрепления точки
	содержатся в Едином государственном реестре недвижимости		определены в результате выполнения комплексных кадастровых работ				
	X	Y	X	Y			
1	2	3	4	5	6	7	8
1409	492 150,64	1 264 474,93	492 150,64	1 264 474,93	—	—	—
333	492 154,18	1 264 455,46	492 154,18	1 264 455,46		0,30	
227	492 184,18	1 264 463,41	492 184,18	1 264 463,41			
334	492 180,32	1 264 476,28	492 180,32	1 264 476,28		—	
1411	492 178,20	1 264 483,30	492 178,20	1 264 483,30			
1410	492 170,90	1 264 481,10	492 170,90	1 264 481,10			
1409	492 150,64	1 264 474,93	492 150,64	1 264 474,93			

2. Сведения о частях границ уточняемого земельного участка с кадастровым номером67:25:0010411:192:

Обозначение части границ		Горизонтальное проложение (S), м	Описание прохождения части границ	Сведения о согласовании местоположения границ (согласовано/спорное)
от т.	до т.			
1	2	3	4	5
1409	333	19,79	—	согласовано
333	227	31,04		
227	334	13,44		
334	1411	7,33		
1411	1410	7,62		
1410	1409	21,18		

3. Сведения о характеристиках уточняемого земельного участка с кадастровым номером67:25:0010411:192:

№ п/п	Наименование характеристики	Значение характеристики
1	2	3

1	2	3
1.	Адрес земельного участка	—
1.1.	Сведения о местоположении земельного участка (при отсутствии адреса) в структурированном в соответствии с федеральной информационной адресной системой виде	Российская Федерация, Смоленская область, Ярцевский р-н, Ярцево г, Московская ул, д №81
1.2.	Дополнительные сведения о местоположении земельного участка	—
2.	Площадь земельного участка \pm величина погрешности определения (вычисления) площади ($P \pm \Delta P$), м ²	$606 \pm 9,00$
3.	Формула, примененная для вычисления предельной погрешности определения площади земельного участка, с подставленными значениями и итоговые (вычисленные) значения	$3,5*0,10*\sqrt{(606,00)} = 9$
4.	Площадь земельного участка согласно сведениям Единого государственного реестра недвижимости (Ркад), м ²	606,00
5.	Оценка расхождения Р и Ркад ($P - P_{кад}$), м ²	0
6.	Предельный минимальный и максимальный размеры земельного участка (Рмин и Рмакс), м ²	— —
7.	Кадастровый или иной государственный учетный номер (инвентарный) здания, сооружения, объекта незавершенного строительства, расположенного на земельном участке	—
8.	Вид (виды) разрешенного использования	Под индивидуальный жилой дом
8.1.	Дополнительные сведения об использовании земельного участка	—
9.	Сведения о земельных участках (землях общего пользования, территории общего пользования), посредством которых обеспечивается доступ	Земли общего пользования
10.	Иные сведения	—
4. Пояснения к сведениям об уточняемом земельном участке с кадастровым номером		67:25:0010411:192 :
1.	—	

1. Сведения о характерных точках границ уточняемого земельного участка с кадастровым номером					67:25:0010411:191			:		
Система координат					МСК-67, зона 1			Зона №	1	
Обоз- начение харак- терных точек границ	Координаты, м				Метод определения координат	Формулы, примененные для расчета средней квадратической погрешности определения координат характерных точек границ (Mt), с подставленными в такие формулы значениями и итоговые (вычисленные) значения Mt, м	Описание закрепления точки			
	содержатся в Едином государственном реестре недвижимости		определены в результате выполнения комплексных кадастровых работ							
	X	Y	X	Y						
1	2	3	4	5	6	7	8			
н 1	492 218,33	1 264 441,83	492 218,33	1 264 441,83	—	0,10	—			
н 2	492 212,10	1 264 455,14	492 212,10	1 264 455,14						
н 3	492 210,39	1 264 458,68	492 210,39	1 264 458,68						
н 4	492 208,48	1 264 463,96	492 208,48	1 264 463,96						
н 5	492 180,25	1 264 457,67	492 180,25	1 264 457,67						
н 6	492 154,89	1 264 450,28	492 154,89	1 264 450,28						
1	492 163,29	1 264 420,60	492 163,29	1 264 420,60						
2	492 165,32	1 264 420,50	492 165,32	1 264 420,50						
3	492 181,91	1 264 426,75	492 181,91	1 264 426,75						
4	492 182,15	1 264 426,21	492 182,15	1 264 426,21						
5	492 186,04	1 264 427,90	492 186,04	1 264 427,90						
6	492 189,93	1 264 429,30	492 189,93	1 264 429,30						
7	492 194,41	1 264 431,28	492 194,41	1 264 431,28						
8	492 195,36	1 264 432,13	492 195,36	1 264 432,13						
9	492 207,91	1 264 437,15	492 207,91	1 264 437,15						
н 1	492 218,33	1 264 441,83	492 218,33	1 264 441,83						
Вырез 1 из 1										
н 7	492 197,98	1 264 449,31	492 197,98	1 264 449,31				—	0,10	—
н 8	492 197,76	1 264 450,29	492 197,76	1 264 450,29						
н 9	492 196,78	1 264 450,06	492 196,78	1 264 450,06						
н 10	492 197,01	1 264 449,09	492 197,01	1 264 449,09						
н 7	492 197,98	1 264 449,31	492 197,98	1 264 449,31						

2. Сведения о частях границ уточняемого земельного участка с кадастровым номером 67:25:0010411:191 :

Обозначение части границ		Горизонтальное проложение (S), м	Описание прохождения части границ	Сведения о согласовании местоположения границ (согласовано/спорное)
от т.	до т.			
1	2	3	4	5
н 1	н 2	14,70	—	согласовано
н 2	н 3	3,93		
н 3	н 4	5,61		
н 4	н 5	28,92		
н 5	н 6	26,41		
н 6	1	30,85		
1	2	2,03		
2	3	17,73		
3	4	0,59		
4	5	4,24		
5	6	4,13		
6	7	4,90		
7	8	1,27		
8	9	13,52		
9	н 1	11,42		

Вырез 1 из 1

н 7	н 8	1,00	—	согласовано
н 8	н 9	1,01		
н 9	н 10	1,00		
н 10	н 7	0,99		

3. Сведения о характеристиках уточняемого земельного участка с кадастровым номером 67:25:0010411:191 :

№ п/п	Наименование характеристики	Значение характеристики
1	2	3
1.	Адрес земельного участка	—
1.1.	Сведения о местоположении земельного участка (при отсутствии адреса) в структурированном в соответствии с федеральной информационной адресной системой виде	Российская Федерация, Смоленская область, Ярцевский р-н, Ярцево г, Московская ул, д 79
1.2.	Дополнительные сведения о местоположении земельного участка	—
2.	Площадь земельного участка ± величина погрешности определения (вычисления) площади ($P \pm \Delta P$), м²	1 635 ± 14,00

1	2				3		
3.	Формула, примененная для вычисления предельной погрешности определения площади земельного участка, с подставленными значениями и итоговые (вычисленные) значения				3,5*0,10*√(1 635,00) = 14		
4.	Площадь земельного участка согласно сведениям Единого государственного реестра недвижимости (Ркад), м²				1 635,00		
5.	Оценка расхождения Р и Ркад (Р - Ркад), м²				0		
6.	Предельный минимальный и максимальный размеры земельного участка (Рмин и Рмакс), м²				— —		
7.	Кадастровый или иной государственный учетный номер (инвентарный) здания, сооружения, объекта незавершенного строительства, расположенного на земельном участке				—		
8.	Вид (виды) разрешенного использования				индивидуальное жилищное строительство		
8.1.	Дополнительные сведения об использовании земельного участка				—		
9.	Сведения о земельных участках (землях общего пользования, территории общего пользования), посредством которых обеспечивается доступ				Земли общего пользования		
10.	Иные сведения				—		
4. Пояснения к сведениям об уточняемом земельном участке с кадастровым номером					67:25:0010411:191 :		
1.	—						
1. Сведения о характерных точках границ уточняемого земельного участка с кадастровым номером					67:25:0010411:190 :		
Система координат МСК-67, зона 1					Зона № 1		
Обозначение характерных точек границ	Координаты, м				Метод определения координат	Формулы, примененные для расчета средней квадратической погрешности определения координат характерных точек границ (Mt), с подставленными в такие формулы значениями и итоговые (вычисленные) значения Mt, м	Описание закрепления точки
	содержатся в Едином государственном реестре недвижимости		определены в результате выполнения комплексных кадастровых работ				
	X	Y	X	Y			
1	2	3	4	5	6	7	8
2	492 165,32	1 264 420,50	492 165,32	1 264 420,50	—	0,10	—
1	492 163,29	1 264 420,60	492 163,29	1 264 420,60			
121	492 174,24	1 264 382,14	492 174,24	1 264 382,14			

1	2	3	4	5	6	7	8
919	492 176,80	1 264 383,71	492 176,80	1 264 383,71	—	0,30	—
120	492 221,55	1 264 411,34	492 221,55	1 264 411,34		0,10	
909	492 214,73	1 264 424,32	492 214,73	1 264 424,32		0,30	
9	492 207,91	1 264 437,15	492 207,91	1 264 437,15		0,10	
8	492 195,36	1 264 432,13	492 195,36	1 264 432,13			
7	492 194,41	1 264 431,28	492 194,41	1 264 431,28			
6	492 189,93	1 264 429,30	492 189,93	1 264 429,30			
5	492 186,04	1 264 427,90	492 186,04	1 264 427,90			
4	492 182,15	1 264 426,21	492 182,15	1 264 426,21			
3	492 181,91	1 264 426,75	492 181,91	1 264 426,75			
2	492 165,32	1 264 420,50	492 165,32	1 264 420,50			

2. Сведения о частях границ уточняемого земельного участка с кадастровым номером

67:25:0010411:190

:

Обозначение части границ		Горизонтальное проложение (S), м	Описание прохождения части границ	Сведения о согласовании местоположения границ (согласовано/спорное)
от т.	до т.			
1	2	3	4	5
2	1	2,03	—	согласовано
1	121	39,99		
121	919	3,00		
919	120	52,59		
120	909	14,66		
909	9	14,53		
9	8	13,52		
8	7	1,27		
7	6	4,90		
6	5	4,13		
5	4	4,24		
4	3	0,59		
3	2	17,73		

3. Сведения о характеристиках уточняемого земельного участка с кадастровым номером

67:25:0010411:190

:

№ п/п	Наименование характеристики	Значение характеристики
1	2	3

1	2	3
1.	Адрес земельного участка	—
1.1.	Сведения о местоположении земельного участка (при отсутствии адреса) в структурированном в соответствии с федеральной информационной адресной системой виде	Российская Федерация, Смоленская область, Ярцевский р-н, Ярцево г, Московская ул, д 77
1.2.	Дополнительные сведения о местоположении земельного участка	—
2.	Площадь земельного участка \pm величина погрешности определения (вычисления) площади ($P \pm \Delta P$), м ²	$1\,728 \pm 15,00$
3.	Формула, примененная для вычисления предельной погрешности определения площади земельного участка, с подставленными значениями и итоговые (вычисленные) значения	$3,5*0,10*\sqrt{(1\,728,00)} = 15$
4.	Площадь земельного участка согласно сведениям Единого государственного реестра недвижимости (Ркад), м ²	1 728,00
5.	Оценка расхождения Р и Ркад ($P - P_{кад}$), м ²	0
6.	Предельный минимальный и максимальный размеры земельного участка ($P_{мин}$ и $P_{макс}$), м ²	— —
7.	Кадастровый или иной государственный учетный номер (инвентарный) здания, сооружения, объекта незавершенного строительства, расположенного на земельном участке	—
8.	Вид (виды) разрешенного использования	под индивидуальный дом
8.1.	Дополнительные сведения об использовании земельного участка	—
9.	Сведения о земельных участках (землях общего пользования, территории общего пользования), посредством которых обеспечивается доступ	Земли общего пользования
10.	Иные сведения	—
4. Пояснения к сведениям об уточняемом земельном участке с кадастровым номером		67:25:0010411:190 :
1.	—	

1. Сведения о характерных точках границ уточняемого земельного участка с кадастровым номером

67:25:0010411:189

:

Система координат

МСК-67, зона 1

Зона №

1

Обоз- начение харак- терных точек границ	Координаты, м				Метод определения координат	Формулы, примененные для расчета средней квадратической погрешности определения координат характерных точек границ (Mt), с подставленными в такие формулы значениями и итоговые (вычисленные) значения Mt, м	Описание закрепления точки
	содержатся в Едином государственном реестре недвижимости		определены в результате выполнения комплексных кадастровых работ				
	X	Y	X	Y			
1	2	3	4	5	6	7	8
5	492 241,69	1 264 377,09	492 241,69	1 264 377,09	—	0,10	Временный межевой знак
1	492 241,62	1 264 377,22	492 241,62	1 264 377,22			
2	492 230,82	1 264 395,84	492 230,82	1 264 395,84			
3	492 196,35	1 264 368,80	492 196,35	1 264 368,80			
4	492 181,46	1 264 357,58	492 181,46	1 264 357,58			
1	492 185,88	1 264 341,10	492 185,88	1 264 341,10			
2	492 190,10	1 264 327,99	492 190,10	1 264 327,99			
3	492 194,25	1 264 331,17	492 194,25	1 264 331,17			
4	492 214,62	1 264 350,00	492 214,62	1 264 350,00			
5	492 218,51	1 264 354,28	492 218,51	1 264 354,28			
5	492 241,69	1 264 377,09	492 241,69	1 264 377,09			

2. Сведения о частях границ уточняемого земельного участка с кадастровым номером

67:25:0010411:189

:

Обозначение части границ		Горизонтальное проложение (S), м	Описание прохождения части границ	Сведения о согласовании местоположения границ (согласовано/спорное)
от т.	до т.			
1	2	3	4	5
5	1	0,15	—	согласовано
1	2	21,53		
2	3	43,81		
3	4	18,64		
4	1	17,06		
1	2	13,77		
2	3	5,23		
3	4	27,74		

1	2	3	4	5
4	5	5,78	—	согласовано
5	5	32,52		

3. Сведения о характеристиках уточняемого земельного участка с кадастровым номером 67:25:0010411:189 :

№ п/п	Наименование характеристики	Значение характеристики
1	2	3
1.	Адрес земельного участка	—
1.1.	Сведения о местоположении земельного участка (при отсутствии адреса) в структурированном в соответствии с федеральной информационной адресной системой виде	Российская Федерация, Смоленская область, Ярцевский р-н, Ярцево г, Московская ул, д 73
1.2.	Дополнительные сведения о местоположении земельного участка	—
2.	Площадь земельного участка ± величина погрешности определения (вычисления) площади ($P \pm \Delta P$), м ²	$1\,680 \pm 14,00$
3.	Формула, примененная для вычисления предельной погрешности определения площади земельного участка, с подставленными значениями и итоговые (вычисленные) значения	$3,5*0,10*\sqrt{(1\,680,00)} = 14$
4.	Площадь земельного участка согласно сведениям Единого государственного реестра недвижимости (Ркад), м ²	1 680,00
5.	Оценка расхождения Р и Ркад ($P - P_{кад}$), м ²	0
6.	Предельный минимальный и максимальный размеры земельного участка (Рмин и Рмакс), м ²	— —
7.	Кадастровый или иной государственный учетный номер (инвентарный) здания, сооружения, объекта незавершенного строительства, расположенного на земельном участке	—
8.	Вид (виды) разрешенного использования	для индивидуального жилищного строительства
8.1.	Дополнительные сведения об использовании земельного участка	—
9.	Сведения о земельных участках (землях общего пользования, территории общего пользования), посредством которых обеспечивается доступ	Земли общего пользования
10.	Иные сведения	—

4. Пояснения к сведениям об уточняемом земельном участке с кадастровым номером 67:25:0010411:189 :

1.	—
----	---

1. Сведения о характерных точках границ уточняемого земельного участка с кадастровым номером

67:25:0010411:187

:

Система координат

МСК-67, зона 1

Зона №

1

Обоз- начение харак- терных точек границ	Координаты, м				Метод определения координат	Формулы, примененные для расчета средней квадратической погрешности определения координат характерных точек границ (Mt), с подставленными в такие формулы значениями и итоговые (вычисленные) значения Mt, м	Описание закрепления точки
	содержатся в Едином государственном реестре недвижимости		определены в результате выполнения комплексных кадастровых работ				
	X	Y	X	Y			
1	2	3	4	5	6	7	8
9	492 217,74	1 264 265,71	492 217,74	1 264 265,71	—	0,10	—
1	492 236,00	1 264 243,90	492 236,00	1 264 243,90			Долговременный межевой знак
6	492 275,07	1 264 281,45	492 275,07	1 264 281,45			
255	492 258,42	1 264 303,06	492 258,42	1 264 303,06		0,30	—
256	492 257,92	1 264 302,98	492 257,92	1 264 302,98			
9	492 217,74	1 264 265,71	492 217,74	1 264 265,71		0,10	

2. Сведения о частях границ уточняемого земельного участка с кадастровым номером

67:25:0010411:187

:

Обозначение части границ		Горизонтальное проложение (S), м	Описание прохождения части границ	Сведения о согласовании местоположения границ (согласовано/спорное)
от т.	до т.			
1	2	3	4	5
9	1	28,44	—	согласовано
1	6	54,19		
6	255	27,28		
255	256	0,51		
256	9	54,80		

3. Сведения о характеристиках уточняемого земельного участка с кадастровым номером

67:25:0010411:187

:

№ п/п	Наименование характеристики	Значение характеристики
1	2	3

1	2	3
1.	Адрес земельного участка	—
1.1.	Сведения о местоположении земельного участка (при отсутствии адреса) в структурированном в соответствии с федеральной информационной адресной системой виде	Российская Федерация, Смоленская область, Ярцевский р-н, Ярцево г, Московская ул, д 67
1.2.	Дополнительные сведения о местоположении земельного участка	—
2.	Площадь земельного участка \pm величина погрешности определения (вычисления) площади ($P \pm \Delta P$), м ²	$1\,527 \pm 14,00$
3.	Формула, примененная для вычисления предельной погрешности определения площади земельного участка, с подставленными значениями и итоговые (вычисленные) значения	$3,5*0,10*\sqrt{(1\,527,00)} = 14$
4.	Площадь земельного участка согласно сведениям Единого государственного реестра недвижимости (Ркад), м ²	1 527,00
5.	Оценка расхождения Р и Ркад ($P - P_{кад}$), м ²	0
6.	Предельный минимальный и максимальный размеры земельного участка ($P_{мин}$ и $P_{макс}$), м ²	— —
7.	Кадастровый или иной государственный учетный номер (инвентарный) здания, сооружения, объекта незавершенного строительства, расположенного на земельном участке	—
8.	Вид (виды) разрешенного использования	Под индивидуальный жилой дом
8.1.	Дополнительные сведения об использовании земельного участка	—
9.	Сведения о земельных участках (землях общего пользования, территории общего пользования), посредством которых обеспечивается доступ	Земли общего пользования
10.	Иные сведения	—
4. Пояснения к сведениям об уточняемом земельном участке с кадастровым номером		67:25:0010411:187 :
1.	—	

1. Сведения о характерных точках границ уточняемого земельного участка с кадастровым номером

67:25:0010411:185

:

Система координат

МСК-67, зона 1

Зона №

1

Обозначение характерных точек границ	Координаты, м				Метод определения координат	Формулы, примененные для расчета средней квадратической погрешности определения координат характерных точек границ (Mt), с подставленными в такие формулы значениями и итоговые (вычисленные) значения Mt, м	Описание закрепления точки
	содержатся в Едином государственном реестре недвижимости		определены в результате выполнения комплексных кадастровых работ				
	X	Y	X	Y			
1	2	3	4	5	6	7	8
7	492 283,87	1 264 192,57	492 283,87	1 264 192,57	—	0,10	Временный межевой знак
6	492 311,84	1 264 216,95	492 311,84	1 264 216,95			
2	492 289,35	1 264 238,61	492 289,35	1 264 238,61			
н 2	492 261,24	1 264 214,40	492 261,24	1 264 214,40			
7	492 283,87	1 264 192,57	492 283,87	1 264 192,57			

2. Сведения о частях границ уточняемого земельного участка с кадастровым номером

67:25:0010411:185

:

Обозначение части границ		Горизонтальное проложение (S), м	Описание прохождения части границ	Сведения о согласовании местоположения границ (согласовано/спорное)
от т.	до т.			
1	2	3	4	5
7	6	37,10	—	согласовано
6	2	31,22		
2	н 2	37,10		
н 2	7	31,44		

3. Сведения о характеристиках уточняемого земельного участка с кадастровым номером

67:25:0010411:185

:

№ п/п	Наименование характеристики	Значение характеристики
1	2	3
1.	Адрес земельного участка	—
1.1.	Сведения о местоположении земельного участка (при отсутствии адреса) в структурированном в соответствии с федеральной информационной адресной системой виде	Российская Федерация, Смоленская область, Ярцевский р-н, Ярцево г, Московская ул, д 63
1.2.	Дополнительные сведения о местоположении земельного участка	—

1	2				3		
2.	Площадь земельного участка ± величина погрешности определения (вычисления) площади (Р ± ΔР), м²				1 158 ± 12,00		
3.	Формула, примененная для вычисления предельной погрешности определения площади земельного участка, с подставленными значениями и итоговые (вычисленные) значения				3,5*0,10*√(1 158,00) = 12		
4.	Площадь земельного участка согласно сведениям Единого государственного реестра недвижимости (Ркад), м²				1 158,00		
5.	Оценка расхождения Р и Ркад (Р - Ркад), м²				0		
6.	Предельный минимальный и максимальный размеры земельного участка (Рмин и Рмакс), м²				— —		
7.	Кадастровый или иной государственный учетный номер (инвентарный) здания, сооружения, объекта незавершенного строительства, расположенного на земельном участке				—		
8.	Вид (виды) разрешенного использования				для индивидуального жилищного строительства		
8.1.	Дополнительные сведения об использовании земельного участка				—		
9.	Сведения о земельных участках (землях общего пользования, территории общего пользования), посредством которых обеспечивается доступ				Земли общего пользования		
10.	Иные сведения				—		
4. Пояснения к сведениям об уточняемом земельном участке с кадастровым номером					67:25:0010411:185 :		
1.	—						
1. Сведения о характерных точках границ уточняемого земельного участка с кадастровым номером					67:25:0010411:183 :		
Система координат					МСК-67, зона 1 Зона № 1		
Обоз- начение харак- терных точек границ	Координаты, м				Метод определения координат	Формулы, примененные для расчета средней квадратической погрешности определения координат характерных точек границ (Mt), с подставленными в такие формулы значениями и итоговые (вычисленные) значения Mt, м	Описание закрепления точки
	содержатся в Едином государственном реестре недвижимости		определены в результате выполнения комплексных кадастровых работ				
	X	Y	X	Y			
1	2	3	4	5	6	7	8
н 1	492 410,88	1 264 539,25	492 410,88	1 264 539,25	—	0,10	—

1	2	3	4	5	6	7	8
2	492 398,98	1 264 562,01	492 398,98	1 264 562,01	—	0,10	—
3	492 379,28	1 264 547,99	492 379,28	1 264 547,99			
4	492 378,85	1 264 547,28	492 378,85	1 264 547,28			
5	492 391,98	1 264 526,42	492 391,98	1 264 526,42			
6	492 393,73	1 264 523,31	492 393,73	1 264 523,31			
н 1	492 410,88	1 264 539,25	492 410,88	1 264 539,25			

2. Сведения о частях границ уточняемого земельного участка с кадастровым номером 67:25:0010411:183 :

Обозначение части границ		Горизонтальное проложение (S), м	Описание прохождения части границ	Сведения о согласовании местоположения границ (согласовано/спорное)
от т.	до т.			
1	2	3	4	5
н 1	2	25,68	—	согласовано
2	3	24,18		
3	4	0,83		
4	5	24,65		
5	6	3,57		
6	н 1	23,41		

3. Сведения о характеристиках уточняемого земельного участка с кадастровым номером 67:25:0010411:183 :

№ п/п	Наименование характеристики	Значение характеристики
1	2	3
1.	Адрес земельного участка	—
1.1.	Сведения о местоположении земельного участка (при отсутствии адреса) в структурированном в соответствии с федеральной информационной адресной системой виде	Российская Федерация, Смоленская область, Ярцевский р-н, Ярцево г, Московский пер, д 20
1.2.	Дополнительные сведения о местоположении земельного участка	—
2.	Площадь земельного участка ± величина погрешности определения (вычисления) площади ($P \pm \Delta P$), м²	$643 \pm 9,00$
3.	Формула, примененная для вычисления предельной погрешности определения площади земельного участка, с подставленными значениями и итоговые (вычисленные) значения	$3,5 * 0,10 * \sqrt{(643,00)} = 9$
4.	Площадь земельного участка согласно сведениям Единого государственного реестра недвижимости (Ркад), м²	643,00
5.	Оценка расхождения Р и Ркад ($P - P_{кад}$), м²	0

1	2				3		
6.	Предельный минимальный и максимальный размеры земельного участка (Рмин и Рмакс), м²				— —		
7.	Кадастровый или иной государственный учетный номер (инвентарный) здания, сооружения, объекта незавершенного строительства, расположенного на земельном участке				—		
8.	Вид (виды) разрешенного использования				под индивидуальным жилым домом		
8.1.	Дополнительные сведения об использовании земельного участка				—		
9.	Сведения о земельных участках (землях общего пользования, территории общего пользования), посредством которых обеспечивается доступ				Земли общего пользования		
10.	Иные сведения				—		
4. Пояснения к сведениям об уточняемом земельном участке с кадастровым номером 67:25:0010411:183 :							
1.	—						
1. Сведения о характерных точках границ уточняемого земельного участка с кадастровым номером 67:25:0010411:182 :							
Система координат МСК-67, зона 1 Зона № 1							
Обоз- начение харак- терных точек границ	Координаты, м				Метод определения координат	Формулы, примененные для расчета средней квадратической погрешности определения координат характерных точек границ (Mt), с подставленными в такие формулы значениями и итоговые (вычисленные) значения Mt, м	Описание закрепления точки
	содержатся в Едином государственном реестре недвижимости		определены в результате выполнения комплексных кадастровых работ				
	X	Y	X	Y			
1	2	3	4	5	6	7	8
1	492 415,45	1 264 479,27	492 415,45	1 264 479,27	—	0,10	—
2	492 394,54	1 264 502,80	492 394,54	1 264 502,80			
н 1	492 393,94	1 264 503,48	492 393,94	1 264 503,48			
н 2	492 389,71	1 264 500,30	492 389,71	1 264 500,30			
н 3	492 386,71	1 264 497,12	492 386,71	1 264 497,12			
н 4	492 373,95	1 264 484,45	492 373,95	1 264 484,45			
н 5	492 374,49	1 264 483,86	492 374,49	1 264 483,86			
3	492 393,71	1 264 462,03	492 393,71	1 264 462,03			
1	492 415,45	1 264 479,27	492 415,45	1 264 479,27			

2. Сведения о частях границ уточняемого земельного участка с кадастровым номером				67:25:0010411:182		:
Обозначение части границ		Горизонтальное проложение (S), м	Описание прохождения части границ	Сведения о согласовании местоположения границ (согласовано/спорное)		
от т.	до т.					
1	2	3	4	5		
1	2	31,48	—	согласовано		
2	н 1	0,91				
н 1	н 2	5,29				
н 2	н 3	4,37				
н 3	н 4	17,98				
н 4	н 5	0,80				
н 5	3	29,09				
3	1	27,75				
3. Сведения о характеристиках уточняемого земельного участка с кадастровым номером				67:25:0010411:182		:
№ п/п	Наименование характеристики		Значение характеристики			
1	2		3			
1.	Адрес земельного участка		—			
1.1.	Сведения о местоположении земельного участка (при отсутствии адреса) в структурированном в соответствии с федеральной информационной адресной системой виде		Российская Федерация, Смоленская область, Ярцевский р-н, Ярцево г, Московский пер, д 19			
1.2.	Дополнительные сведения о местоположении земельного участка		—			
2.	Площадь земельного участка ± величина погрешности определения (вычисления) площади (Р ± ΔР), м²		868 ± 10,00			
3.	Формула, примененная для вычисления предельной погрешности определения площади земельного участка, с подставленными значениями и итоговые (вычисленные) значения		3,5*0,10*√(868,00) = 10			
4.	Площадь земельного участка согласно сведениям Единого государственного реестра недвижимости (Ркад), м²		868,00			
5.	Оценка расхождения Р и Ркад (Р - Ркад), м²		0			
6.	Предельный минимальный и максимальный размеры земельного участка (Рмин и Рмакс), м²		— —			
7.	Кадастровый или иной государственный учетный номер (инвентарный) здания, сооружения, объекта незавершенного строительства, расположенного на земельном участке		—			

1	2				3		
8.	Вид (виды) разрешенного использования				Малоэтажная жилая застройка (под индивидуальным жилым домом)		
8.1.	Дополнительные сведения об использовании земельного участка				—		
9.	Сведения о земельных участках (землях общего пользования, территории общего пользования), посредством которых обеспечивается доступ				Земли общего пользования		
10.	Иные сведения				—		
4. Пояснения к сведениям об уточняемом земельном участке с кадастровым номером					67:25:0010411:182 :		
1.	—						
1. Сведения о характерных точках границ уточняемого земельного участка с кадастровым номером					67:25:0010411:181 :		
Система координат					МСК-67, зона 1 Зона № 1		
Обозначение характерных точек границ	Координаты, м				Метод определения координат	Формулы, примененные для расчета средней квадратической погрешности определения координат характерных точек границ (Mt), с подставленными в такие формулы значениями и итоговые (вычисленные) значения Mt, м	Описание закрепления точки
	содержатся в Едином государственном реестре недвижимости		определены в результате выполнения комплексных кадастровых работ				
	X	Y	X	Y			
1	2	3	4	5	6	7	8
265	492 377,48	1 264 507,75	492 377,48	1 264 507,75	—	0,30	—
6	492 393,73	1 264 523,31	492 393,73	1 264 523,31		0,10	
5	492 391,98	1 264 526,42	492 391,98	1 264 526,42			
4	492 378,85	1 264 547,28	492 378,85	1 264 547,28			
840	492 374,59	1 264 544,12	492 374,59	1 264 544,12			
266	492 359,87	1 264 533,33	492 359,87	1 264 533,33			
265	492 377,48	1 264 507,75	492 377,48	1 264 507,75		0,30	
2. Сведения о частях границ уточняемого земельного участка с кадастровым номером					67:25:0010411:181 :		
Обозначение части границ		Горизонтальное проложение (S), м	Описание прохождения части границ		Сведения о согласовании местоположения границ (согласовано/спорное)		
от т.	до т.						
1	2	3	4		5		
265	6	22,50	—		согласовано		
6	5	3,57					
5	4	24,65					

1	2	3	4	5
4	840	5,30	—	согласовано
840	266	18,25		
266	265	31,06		

3. Сведения о характеристиках уточняемого земельного участка с кадастровым номером 67:25:0010411:181 :

№ п/п	Наименование характеристики	Значение характеристики
1	2	3
1.	Адрес земельного участка	—
1.1.	Сведения о местоположении земельного участка (при отсутствии адреса) в структурированном в соответствии с федеральной информационной адресной системой виде	Российская Федерация, Смоленская область, Ярцевский р-н, Ярцево г, Московский пер, д 18
1.2.	Дополнительные сведения о местоположении земельного участка	—
2.	Площадь земельного участка ± величина погрешности определения (вычисления) площади ($P \pm \Delta P$), м²	$678 \pm 9,00$
3.	Формула, примененная для вычисления предельной погрешности определения площади земельного участка, с подставленными значениями и итоговые (вычисленные) значения	$3,5 * 0,10 * \sqrt{(678,00)} = 9$
4.	Площадь земельного участка согласно сведениям Единого государственного реестра недвижимости (Ркад), м²	678,00
5.	Оценка расхождения Р и Ркад ($P - P_{кад}$), м²	0
6.	Предельный минимальный и максимальный размеры земельного участка ($P_{мин}$ и $P_{макс}$), м²	— —
7.	Кадастровый или иной государственный учетный номер (инвентарный) здания, сооружения, объекта незавершенного строительства, расположенного на земельном участке	—
8.	Вид (виды) разрешенного использования	Под индивидуальный жилой дом
8.1.	Дополнительные сведения об использовании земельного участка	—
9.	Сведения о земельных участках (землях общего пользования, территории общего пользования), посредством которых обеспечивается доступ	Земли общего пользования
10.	Иные сведения	—

4. Пояснения к сведениям об уточняемом земельном участке с кадастровым номером 67:25:0010411:181 :

1.	—
----	---

1. Сведения о характерных точках границ уточняемого земельного участка с кадастровым номером67:25:0010411:180:

Система координатМСК-67, зона 1Зона №1

Обоз- начение харак- терных точек границ	Координаты, м				Метод определения координат	Формулы, примененные для расчета средней квадратической погрешности определения координат характерных точек границ (Mt), с подставленными в такие формулы значениями и итоговые (вычисленные) значения Mt, м	Описание закрепления точки
	содержатся в Едином государственном реестре недвижимости		определены в результате выполнения комплексных кадастровых работ				
	X	Y	X	Y			
1	2	3	4	5	6	7	8
1	492 382,14	1 264 451,67	492 382,14	1 264 451,67	—	0,10	—
3	492 393,71	1 264 462,03	492 393,71	1 264 462,03			
н 5	492 374,49	1 264 483,86	492 374,49	1 264 483,86			
4	492 354,58	1 264 465,71	492 354,58	1 264 465,71			
5	492 370,57	1 264 445,95	492 370,57	1 264 445,95			
6	492 371,75	1 264 443,82	492 371,75	1 264 443,82			
7	492 381,74	1 264 452,49	492 381,74	1 264 452,49			
1	492 382,14	1 264 451,67	492 382,14	1 264 451,67			

2. Сведения о частях границ уточняемого земельного участка с кадастровым номером67:25:0010411:180:

Обозначение части границ		Горизонтальное проложение (S), м	Описание прохождения части границ	Сведения о согласовании местоположения границ (согласовано/спорное)
от т.	до т.			
1	2	3	4	5
1	3	15,53	—	согласовано
3	н 5	29,09		
н 5	4	26,94		
4	5	25,42		
5	6	2,44		
6	7	13,23		
7	1	0,91		

3. Сведения о характеристиках уточняемого земельного участка с кадастровым номером67:25:0010411:180:

№ п/п	Наименование характеристики	Значение характеристики
1	2	3

1	2	3
1.	Адрес земельного участка	—
1.1.	Сведения о местоположении земельного участка (при отсутствии адреса) в структурированном в соответствии с федеральной информационной адресной системой виде	Российская Федерация, Смоленская область, Ярцевский р-н, Ярцево г, Московский пер, д 17
1.2.	Дополнительные сведения о местоположении земельного участка	—
2.	Площадь земельного участка \pm величина погрешности определения (вычисления) площади ($P \pm \Delta P$), м ²	$786 \pm 10,00$
3.	Формула, примененная для вычисления предельной погрешности определения площади земельного участка, с подставленными значениями и итоговые (вычисленные) значения	$3,5*0,10*\sqrt{(786,00)} = 10$
4.	Площадь земельного участка согласно сведениям Единого государственного реестра недвижимости (Ркад), м ²	786,00
5.	Оценка расхождения Р и Ркад ($P - P_{кад}$), м ²	0
6.	Предельный минимальный и максимальный размеры земельного участка (Рмин и Рмакс), м ²	— —
7.	Кадастровый или иной государственный учетный номер (инвентарный) здания, сооружения, объекта незавершенного строительства, расположенного на земельном участке	—
8.	Вид (виды) разрешенного использования	для индивидуального жилищного строительства
8.1.	Дополнительные сведения об использовании земельного участка	—
9.	Сведения о земельных участках (землях общего пользования, территории общего пользования), посредством которых обеспечивается доступ	Земли общего пользования
10.	Иные сведения	—
4. Пояснения к сведениям об уточняемом земельном участке с кадастровым номером		67:25:0010411:180 :
1.	—	

1. Сведения о характерных точках границ уточняемого земельного участка с кадастровым номером						67:25:0010411:179		:
Система координат				МСК-67, зона 1		Зона № 1		
Обозначение характерных точек границ	Координаты, м				Метод определения координат	Формулы, примененные для расчета средней квадратической погрешности определения координат характерных точек границ (Mt), с подставленными в такие формулы значениями и итоговые (вычисленные) значения Mt, м	Описание закрепления точки	
	содержатся в Едином государственном реестре недвижимости		определены в результате выполнения комплексных кадастровых работ					
	X	Y	X	Y				
1	2	3	4	5	6	7	8	
56	492 339,90	1 264 517,78	492 339,90	1 264 517,78	—	0,10	—	
57	492 359,39	1 264 489,87	492 359,39	1 264 489,87				
265	492 377,48	1 264 507,75	492 377,48	1 264 507,75				
266	492 359,87	1 264 533,33	492 359,87	1 264 533,33				
56	492 339,90	1 264 517,78	492 339,90	1 264 517,78				
2. Сведения о частях границ уточняемого земельного участка с кадастровым номером						67:25:0010411:179		:
Обозначение части границ		Горизонтальное проложение (S), м	Описание прохождения части границ		Сведения о согласовании местоположения границ (согласовано/спорное)			
от т.	до т.							
1	2	3	4		5			
56	57	34,04	—		согласовано			
57	265	25,44						
265	266	31,06						
266	56	25,31						
3. Сведения о характеристиках уточняемого земельного участка с кадастровым номером						67:25:0010411:179		:
№ п/п	Наименование характеристики				Значение характеристики			
1	2				3			
1.	Адрес земельного участка				—			
1.1.	Сведения о местоположении земельного участка (при отсутствии адреса) в структурированном в соответствии с федеральной информационной адресной системой виде				Российская Федерация, Смоленская область, Ярцевский р-н, Ярцево г, Московский пер, д 16			
1.2.	Дополнительные сведения о местоположении земельного участка				—			

1	2				3		
2.	Площадь земельного участка ± величина погрешности определения (вычисления) площади (Р ± ΔР), м²				819 ± 10,00		
3.	Формула, примененная для вычисления предельной погрешности определения площади земельного участка, с подставленными значениями и итоговые (вычисленные) значения				3,5*0,10*√(819,00) = 10		
4.	Площадь земельного участка согласно сведениям Единого государственного реестра недвижимости (Ркад), м²				819,00		
5.	Оценка расхождения Р и Ркад (Р - Ркад), м²				0		
6.	Предельный минимальный и максимальный размеры земельного участка (Рмин и Рмакс), м²				— —		
7.	Кадастровый или иной государственный учетный номер (инвентарный) здания, сооружения, объекта незавершенного строительства, расположенного на земельном участке				—		
8.	Вид (виды) разрешенного использования				Под индивидуальный жилой дом		
8.1.	Дополнительные сведения об использовании земельного участка				—		
9.	Сведения о земельных участках (землях общего пользования, территории общего пользования), посредством которых обеспечивается доступ				Земли общего пользования		
10.	Иные сведения				—		
4. Пояснения к сведениям об уточняемом земельном участке с кадастровым номером					67:25:0010411:179 :		
1.	—						
1. Сведения о характерных точках границ уточняемого земельного участка с кадастровым номером					67:25:0010411:178 :		
Система координат					МСК-67, зона 1 Зона № 1		
Обозначение характерных точек границ	Координаты, м				Метод определения координат	Формулы, примененные для расчета средней квадратической погрешности определения координат характерных точек границ (Mt), с подставленными в такие формулы значениями и итоговые (вычисленные) значения Mt, м	Описание закрепления точки
	содержатся в Едином государственном реестре недвижимости		определены в результате выполнения комплексных кадастровых работ				
	X	Y	X	Y			
1	2	3	4	5	6	7	8
4	492 354,58	1 264 465,71	492 354,58	1 264 465,71	—	0,10	—

1	2	3	4	5	6	7	8
1123	492 335,03	1 264 447,62	492 335,03	1 264 447,62	—	0,30	—
1124	492 370,60	1 264 404,29	492 370,60	1 264 404,29			
4	492 386,98	1 264 419,51	492 386,98	1 264 419,51			
6	492 371,75	1 264 443,82	492 371,75	1 264 443,82			
5	492 370,57	1 264 445,95	492 370,57	1 264 445,95			
4	492 354,58	1 264 465,71	492 354,58	1 264 465,71			
						0,10	

2. Сведения о частях границ уточняемого земельного участка с кадастровым номером 67:25:0010411:178 :

Обозначение части границ		Горизонтальное проложение (S), м	Описание прохождения части границ	Сведения о согласовании местоположения границ (согласовано/спорное)
от т.	до т.			
1	2	3	4	5
4	1123	26,64	—	согласовано
1123	1124	56,06		
1124	4	22,36		
4	6	28,69		
6	5	2,44		
5	4	25,42		

3. Сведения о характеристиках уточняемого земельного участка с кадастровым номером 67:25:0010411:178 :

№ п/п	Наименование характеристики	Значение характеристики
1	2	3
1.	Адрес земельного участка	—
1.1.	Сведения о местоположении земельного участка (при отсутствии адреса) в структурированном в соответствии с федеральной информационной адресной системой виде	Российская Федерация, Смоленская область, Ярцевский р-н, Ярцево г, Московский пер, д 15
1.2.	Дополнительные сведения о местоположении земельного участка	—
2.	Площадь земельного участка ± величина погрешности определения (вычисления) площади ($P \pm \Delta P$), м²	$1\,418 \pm 13,00$
3.	Формула, примененная для вычисления предельной погрешности определения площади земельного участка, с подставленными значениями и итоговые (вычисленные) значения	$3,5 * 0,10 * \sqrt{(1\,418,00)} = 13$
4.	Площадь земельного участка согласно сведениям Единого государственного реестра недвижимости (Ркад), м²	1 417,00
5.	Оценка расхождения Р и Ркад ($P - P_{кад}$), м²	1

1	2				3		
6.	Пределный минимальный и максимальный размеры земельного участка (Рмин и Рмакс), м²				— —		
7.	Кадастровый или иной государственный учетный номер (инвентарный) здания, сооружения, объекта незавершенного строительства, расположенного на земельном участке				—		
8.	Вид (виды) разрешенного использования				Под индивидуальный жилой дом		
8.1.	Дополнительные сведения об использовании земельного участка				—		
9.	Сведения о земельных участках (землях общего пользования, территории общего пользования), посредством которых обеспечивается доступ				Земли общего пользования		
10.	Иные сведения				—		
4. Пояснения к сведениям об уточняемом земельном участке с кадастровым номером 67:25:0010411:178 :							
1.	—						
1. Сведения о характерных точках границ уточняемого земельного участка с кадастровым номером 67:25:0010411:177 :							
Система координат МСК-67, зона 1 Зона № 1							
Обозначение характерных точек границ	Координаты, м				Метод определения координат	Формулы, примененные для расчета средней квадратической погрешности определения координат характерных точек границ (Mt), с подставленными в такие формулы значениями и итоговые (вычисленные) значения Mt, м	Описание закрепления точки
	содержатся в Едином государственном реестре недвижимости		определены в результате выполнения комплексных кадастровых работ				
	X	Y	X	Y			
1	2	3	4	5	6	7	8
2	492 363,87	1 264 398,03	492 363,87	1 264 398,03	—	0,10	—
1124	492 370,60	1 264 404,29	492 370,60	1 264 404,29		0,30	
1123	492 335,03	1 264 447,62	492 335,03	1 264 447,62		0,10	
н 2	492 315,73	1 264 428,83	492 315,73	1 264 428,83			
3	492 316,07	1 264 428,41	492 316,07	1 264 428,41			
3	492 349,69	1 264 386,59	492 349,69	1 264 386,59			
2	492 363,87	1 264 398,03	492 363,87	1 264 398,03			

2. Сведения о частях границ уточняемого земельного участка с кадастровым номером				67:25:0010411:177		:
Обозначение части границ		Горизонтальное проложение (S), м	Описание прохождения части границ	Сведения о согласовании местоположения границ (согласовано/спорное)		
от т.	до т.					
1	2	3	4	5		
2	1124	9,19	—	согласовано		
1124	1123	56,06				
1123	н 2	26,94				
н 2	3	0,54				
3	3	53,66				
3	2	18,22				
3. Сведения о характеристиках уточняемого земельного участка с кадастровым номером				67:25:0010411:177		:
№ п/п	Наименование характеристики		Значение характеристики			
1	2		3			
1.	Адрес земельного участка		—			
1.1.	Сведения о местоположении земельного участка (при отсутствии адреса) в структурированном в соответствии с федеральной информационной адресной системой виде		Российская Федерация, Смоленская область, Ярцевский р-н, Ярцево г, Московский пер, д 13			
1.2.	Дополнительные сведения о местоположении земельного участка		—			
2.	Площадь земельного участка ± величина погрешности определения (вычисления) площади (Р ± ΔР), м²		1 500 ± 14,00			
3.	Формула, примененная для вычисления предельной погрешности определения площади земельного участка, с подставленными значениями и итоговые (вычисленные) значения		3,5*0,10*√(1 500,00) = 14			
4.	Площадь земельного участка согласно сведениям Единого государственного реестра недвижимости (Ркад), м²		1 500,00			
5.	Оценка расхождения Р и Ркад (Р - Ркад), м²		0			
6.	Предельный минимальный и максимальный размеры земельного участка (Рмин и Рмакс), м²		— —			
7.	Кадастровый или иной государственный учетный номер (инвентарный) здания, сооружения, объекта незавершенного строительства, расположенного на земельном участке		—			
8.	Вид (виды) разрешенного использования		для индивидуального жилищного строительства			
8.1.	Дополнительные сведения об использовании земельного участка		—			

1	2				3		
9.	Сведения о земельных участках (землях общего пользования, территории общего пользования), посредством которых обеспечивается доступ				Земли общего пользования		
10.	Иные сведения				—		
4. Пояснения к сведениям об уточняемом земельном участке с кадастровым номером 67:25:0010411:177 :							
1.	—						
1. Сведения о характерных точках границ уточняемого земельного участка с кадастровым номером 67:25:0010411:170 :							
Система координат МСК-67, зона 1 Зона № 1							
Обоз- начение харак- терных точек границ	Координаты, м				Метод определения координат	Формулы, примененные для расчета средней квадратической погрешности определения координат характерных точек границ (Mt), с подставленными в такие формулы значениями и итоговые (вычисленные) значения Mt, м	Описание закрепления точки
	содержатся в Едином государственном реестре недвижимости		определены в результате выполнения комплексных кадастровых работ				
	X	Y	X	Y			
1	2	3	4	5	6	7	8
1	492 277,24	1 264 320,74	492 277,24	1 264 320,74	—	0,10	—
3	492 294,60	1 264 336,24	492 294,60	1 264 336,24			
386	492 272,28	1 264 362,25	492 272,28	1 264 362,25			
385	492 268,81	1 264 366,73	492 268,81	1 264 366,73			
384	492 266,37	1 264 369,88	492 266,37	1 264 369,88			
383	492 265,11	1 264 371,97	492 265,11	1 264 371,97			
382	492 261,03	1 264 376,51	492 261,03	1 264 376,51			
390	492 260,15	1 264 377,48	492 260,15	1 264 377,48			
389	492 242,57	1 264 360,53	492 242,57	1 264 360,53			
388	492 253,83	1 264 347,19	492 253,83	1 264 347,19			
387	492 257,63	1 264 343,05	492 257,63	1 264 343,05			
1	492 277,24	1 264 320,74	492 277,24	1 264 320,74			
2. Сведения о частях границ уточняемого земельного участка с кадастровым номером 67:25:0010411:170 :							
Обозначение части границ		Горизонтальное проложение (S), м	Описание прохождения части границ		Сведения о согласовании местоположения границ (согласовано/спорное)		
от т.	до т.						
1	2	3	4		5		

1	2	3	4	5
1	3	23,27	—	согласовано
3	386	34,27		
386	385	5,67		
385	384	3,98		
384	383	2,44		
383	382	6,10		
382	390	1,31		
390	389	24,42		
389	388	17,46		
388	387	5,62		
387	1	29,70		

3. Сведения о характеристиках уточняемого земельного участка с кадастровым номером 67:25:0010411:170 :

№ п/п	Наименование характеристики	Значение характеристики
1	2	3
1.	Адрес земельного участка	—
1.1.	Сведения о местоположении земельного участка (при отсутствии адреса) в структурированном в соответствии с федеральной информационной адресной системой виде	Российская Федерация, Смоленская область, Ярцевский р-н, Ярцево г, Московский пер, д 5
1.2.	Дополнительные сведения о местоположении земельного участка	—
2.	Площадь земельного участка ± величина погрешности определения (вычисления) площади ($P \pm \Delta P$), м²	$1\,265 \pm 12,00$
3.	Формула, примененная для вычисления предельной погрешности определения площади земельного участка, с подставленными значениями и итоговые (вычисленные) значения	$3,5*0,10*\sqrt{(1\,265,00)} = 12$
4.	Площадь земельного участка согласно сведениям Единого государственного реестра недвижимости (Ркад), м²	1 265,00
5.	Оценка расхождения Р и Ркад ($P - P_{кад}$), м²	0
6.	Предельный минимальный и максимальный размеры земельного участка ($P_{мин}$ и $P_{макс}$), м²	— —
7.	Кадастровый или иной государственный учетный номер (инвентарный) здания, сооружения, объекта незавершенного строительства, расположенного на земельном участке	—
8.	Вид (виды) разрешенного использования	Под индивидуальный жилой дом

1	2				3		
8.1.	Дополнительные сведения об использовании земельного участка				—		
9.	Сведения о земельных участках (землях общего пользования, территории общего пользования), посредством которых обеспечивается доступ				Земли общего пользования		
10.	Иные сведения				—		
4. Пояснения к сведениям об уточняемом земельном участке с кадастровым номером					67:25:0010411:170 :		
1.	—						
1. Сведения о характерных точках границ уточняемого земельного участка с кадастровым номером					67:25:0010411:169 :		
Система координат					МСК-67, зона 1		
					Зона № 1		
Обозначение характерных точек границ	Координаты, м				Метод определения координат	Формулы, примененные для расчета средней квадратической погрешности определения координат характерных точек границ (Mt), с подставленными в такие формулы значениями и итоговые (вычисленные) значения Mt, м	Описание закрепления точки
	содержатся в Едином государственном реестре недвижимости		определены в результате выполнения комплексных кадастровых работ				
	X	Y	X	Y			
1	2	3	4	5	6	7	8
н 1	492 262,92	1 264 397,44	492 262,92	1 264 397,44	—	0,10	—
н 2	492 237,07	1 264 442,28	492 237,07	1 264 442,28		0,30	
909	492 214,73	1 264 424,32	492 214,73	1 264 424,32			
120	492 221,55	1 264 411,34	492 221,55	1 264 411,34		0,10	Временный межевой знак
2	492 230,82	1 264 395,84	492 230,82	1 264 395,84			
1	492 241,62	1 264 377,22	492 241,62	1 264 377,22			
н 1	492 262,92	1 264 397,44	492 262,92	1 264 397,44			
2. Сведения о частях границ уточняемого земельного участка с кадастровым номером					67:25:0010411:169 :		
Обозначение части границ		Горизонтальное проложение (S), м	Описание прохождения части границ		Сведения о согласовании местоположения границ (согласовано/спорное)		
от т.	до т.						
1	2	3	4		5		
н 1	н 2	51,76	—		согласовано		
н 2	909	28,66					
909	120	14,66					
120	2	18,06					

1	2	3	4	5
2	1	21,53	—	согласовано
1	н 1	29,37		
3. Сведения о характеристиках уточняемого земельного участка с кадастровым номером				67:25:0010411:169 :
№ п/п	Наименование характеристики		Значение характеристики	
1	2		3	
1.	Адрес земельного участка		—	
1.1.	Сведения о местоположении земельного участка (при отсутствии адреса) в структурированном в соответствии с федеральной информационной адресной системой виде		Российская Федерация, Смоленская область, Ярцевский р-н, Ярцево г, Московский пер, д 4	
1.2.	Дополнительные сведения о местоположении земельного участка		—	
2.	Площадь земельного участка ± величина погрешности определения (вычисления) площади (Р ± ΔР), м²		1 518 ± 14,00	
3.	Формула, примененная для вычисления предельной погрешности определения площади земельного участка, с подставленными значениями и итоговые (вычисленные) значения		3,5*0,10*√(1 518,00) = 14	
4.	Площадь земельного участка согласно сведениям Единого государственного реестра недвижимости (Ркад), м²		1 518,00	
5.	Оценка расхождения Р и Ркад (Р - Ркад), м²		0	
6.	Предельный минимальный и максимальный размеры земельного участка (Рмин и Рмакс), м²		— —	
7.	Кадастровый или иной государственный учетный номер (инвентарный) здания, сооружения, объекта незавершенного строительства, расположенного на земельном участке		—	
8.	Вид (виды) разрешенного использования		Под индивидуальный жилой дом	
8.1.	Дополнительные сведения об использовании земельного участка		—	
9.	Сведения о земельных участках (землях общего пользования, территории общего пользования), посредством которых обеспечивается доступ		Земли общего пользования	
10.	Иные сведения		—	
4. Пояснения к сведениям об уточняемом земельном участке с кадастровым номером				67:25:0010411:169 :
1.	—			

1. Сведения о характерных точках границ уточняемого земельного участка с кадастровым номером					67:25:0010411:165			:
Система координат			МСК-67, зона 1		Зона №			1
Обоз- начение харак- терных точек границ	Координаты, м				Метод определения координат	Формулы, примененные для расчета средней квадратической погрешности определения координат характерных точек границ (Mt), с подставленными в такие формулы значениями и итоговые (вычисленные) значения Mt, м	Описание закрепления точки	
	содержатся в Едином государственном реестре недвижимости		определены в результате выполнения комплексных кадастровых работ					
	X	Y	X	Y				
1	2	3	4	5	6	7	8	
1414	492 959,03	1 264 467,01	492 959,03	1 264 467,01	—	—		
1415	492 973,28	1 264 470,37	492 973,28	1 264 470,37				
1416	492 971,69	1 264 474,90	492 971,69	1 264 474,90				
1417	492 968,72	1 264 483,98	492 968,72	1 264 483,98				
1418	492 967,72	1 264 486,66	492 967,72	1 264 486,66				
1419	492 966,59	1 264 491,21	492 966,59	1 264 491,21				
1420	492 965,70	1 264 494,08	492 965,70	1 264 494,08				
1421	492 964,10	1 264 499,22	492 964,10	1 264 499,22				
1382	492 963,26	1 264 501,91	492 963,26	1 264 501,91				
1	492 948,99	1 264 497,43	492 948,99	1 264 497,43		0,10	Долговременный межевой знак	
1422	492 953,71	1 264 482,57	492 953,71	1 264 482,57		—	—	
1423	492 957,14	1 264 472,49	492 957,14	1 264 472,49				
1424	492 959,03	1 264 467,02	492 959,03	1 264 467,02				
1414	492 959,03	1 264 467,01	492 959,03	1 264 467,01				
2. Сведения о частях границ уточняемого земельного участка с кадастровым номером					67:25:0010411:165			:
Обозначение части границ		Горизонтальное проложение (S), м	Описание прохождения части границ		Сведения о согласовании местоположения границ (согласовано/спорное)			
от т.	до т.							
1	2	3	4		5			
1414	1415	14,64	—		согласовано			
1415	1416	4,80						
1416	1417	9,55						
1417	1418	2,86						

1	2	3	4	5
1418	1419	4,69	—	согласовано
1419	1420	3,00		
1420	1421	5,38		
1421	1382	2,82		
1382	1	14,96		
1	1422	15,59		
1422	1423	10,65		
1423	1424	5,79		
1424	1414	0,01		

3. Сведения о характеристиках уточняемого земельного участка с кадастровым номером 67:25:0010411:165 :

№ п/п	Наименование характеристики	Значение характеристики
1	2	3
1.	Адрес земельного участка	—
1.1.	Сведения о местоположении земельного участка (при отсутствии адреса) в структурированном в соответствии с федеральной информационной адресной системой виде	Российская Федерация, Смоленская область, Ярцевский р-н, Ярцево г, Халтурина ул, д 40
1.2.	Дополнительные сведения о местоположении земельного участка	—
2.	Площадь земельного участка ± величина погрешности определения (вычисления) площади ($P \pm \Delta P$), м²	$480 \pm 8,00$
3.	Формула, примененная для вычисления предельной погрешности определения площади земельного участка, с подставленными значениями и итоговые (вычисленные) значения	$3,5*0,10*\sqrt{(480,00)} = 8$
4.	Площадь земельного участка согласно сведениям Единого государственного реестра недвижимости (Ркад), м²	480,00
5.	Оценка расхождения Р и Ркад ($P - P_{кад}$), м²	0
6.	Предельный минимальный и максимальный размеры земельного участка (Рмин и Рмакс), м²	— —
7.	Кадастровый или иной государственный учетный номер (инвентарный) здания, сооружения, объекта незавершенного строительства, расположенного на земельном участке	—
8.	Вид (виды) разрешенного использования	Под квартирой двухквартирного жилого дома
8.1.	Дополнительные сведения об использовании земельного участка	—

1	2				3		
9.	Сведения о земельных участках (землях общего пользования, территории общего пользования), посредством которых обеспечивается доступ				Земли общего пользования		
10.	Иные сведения				—		
4. Пояснения к сведениям об уточняемом земельном участке с кадастровым номером 67:25:0010411:165 :							
1.	—						
1. Сведения о характерных точках границ уточняемого земельного участка с кадастровым номером 67:25:0010411:164 :							
Система координат МСК-67, зона 1 Зона № 1							
Обозначение характерных точек границ	Координаты, м				Метод определения координат	Формулы, примененные для расчета средней квадратической погрешности определения координат характерных точек границ (Mt), с подставленными в такие формулы значениями и итоговые (вычисленные) значения Mt, м	Описание закрепления точки
	содержатся в Едином государственном реестре недвижимости		определены в результате выполнения комплексных кадастровых работ				
	X	Y	X	Y			
1	2	3	4	5	6	7	8
н 2	492 407,40	1 264 648,85	492 407,40	1 264 648,85	—	0,10	Долговременный межевой знак
н 1	492 395,96	1 264 670,55	492 395,96	1 264 670,55			Временный межевой знак
1	492 370,29	1 264 653,09	492 370,29	1 264 653,09			Долговременный межевой знак
2	492 379,63	1 264 634,31	492 379,63	1 264 634,31			Закрепление отсутствует
3	492 380,62	1 264 634,78	492 380,62	1 264 634,78			Долговременный межевой знак
4	492 403,56	1 264 646,70	492 403,56	1 264 646,70			
н 2	492 407,40	1 264 648,85	492 407,40	1 264 648,85			
2. Сведения о частях границ уточняемого земельного участка с кадастровым номером 67:25:0010411:164 :							
Обозначение части границ		Горизонтальное проложение (S), м	Описание прохождения части границ	Сведения о согласовании местоположения границ (согласовано/спорное)			
от т.	до т.						
1	2	3	4	5			
н 2	н 1	24,53	—	согласовано			

1	2	3	4	5
н 1	1	31,05	—	согласовано
1	2	20,97		
2	3	1,10		
3	4	25,85		
4	н 2	4,40		

3. Сведения о характеристиках уточняемого земельного участка с кадастровым номером 67:25:0010411:164 :

№ п/п	Наименование характеристики	Значение характеристики
1	2	3
1.	Адрес земельного участка	—
1.1.	Сведения о местоположении земельного участка (при отсутствии адреса) в структурированном в соответствии с федеральной информационной адресной системой виде	Российская Федерация, Смоленская область, Ярцевский р-н, Ярцево г, Чехова ул
1.2.	Дополнительные сведения о местоположении земельного участка	—
2.	Площадь земельного участка ± величина погрешности определения (вычисления) площади ($P \pm \Delta P$), м²	$710 \pm 9,00$
3.	Формула, примененная для вычисления предельной погрешности определения площади земельного участка, с подставленными значениями и итоговые (вычисленные) значения	$3,5*0,10*\sqrt{(710,00)} = 9$
4.	Площадь земельного участка согласно сведениям Единого государственного реестра недвижимости (Ркад), м²	710,00
5.	Оценка расхождения Р и Ркад ($P - P_{кад}$), м²	0
6.	Предельный минимальный и максимальный размеры земельного участка ($P_{мин}$ и $P_{макс}$), м²	— —
7.	Кадастровый или иной государственный учетный номер (инвентарный) здания, сооружения, объекта незавершенного строительства, расположенного на земельном участке	—
8.	Вид (виды) разрешенного использования	индивидуальное жилищное строительство
8.1.	Дополнительные сведения об использовании земельного участка	—
9.	Сведения о земельных участках (землях общего пользования, территории общего пользования), посредством которых обеспечивается доступ	Земли общего пользования
10.	Иные сведения	—

4. Пояснения к сведениям об уточняемом земельном участке с кадастровым номером 67:25:0010411:164 :

1.	—											
1. Сведения о характерных точках границ уточняемого земельного участка с кадастровым номером						67:25:0010411:163					:	
Система координат						МСК-67, зона 1					Зона №	1
Обоз- начение харак- терных точек границ	Координаты, м				Метод определения координат	Формулы, примененные для расчета средней квадратической погрешности определения координат характерных точек границ (Mt), с подставленными в такие формулы значениями и итоговые (вычисленные) значения Mt, м	Описание закрепления точки					
	содержатся в Едином государственном реестре недвижимости		определены в результате выполнения комплексных кадастровых работ									
	X	Y	X	Y								
1	2	3	4	5	6	7	8					
н 1	492 441,69	1 264 605,94	492 441,69	1 264 605,94	—	0,10	Закрепление отсутствует					
н 2	492 442,27	1 264 606,51	492 442,27	1 264 606,51		0,30	Долговременный межевой знак					
1352	492 434,54	1 264 622,94	492 434,54	1 264 622,94								
240	492 431,40	1 264 629,59	492 431,40	1 264 629,59		0,10		Закрепление отсутствует				
3	492 392,99	1 264 610,22	492 392,99	1 264 610,22								
н 3	492 391,90	1 264 609,64	492 391,90	1 264 609,64								
н 4	492 400,41	1 264 592,53	492 400,41	1 264 592,53								
н 5	492 402,04	1 264 588,59	492 402,04	1 264 588,59		Закрепление отсутствует						
н 6	492 407,38	1 264 591,11	492 407,38	1 264 591,11								
н 1	492 441,69	1 264 605,94	492 441,69	1 264 605,94								
2. Сведения о частях границ уточняемого земельного участка с кадастровым номером						67:25:0010411:163					:	
Обозначение части границ		Горизонтальное проложение (S), м	Описание прохождения части границ			Сведения о согласовании местоположения границ (согласовано/спорное)						
от т.	до т.											
1	2	3	4			5						
н 1	н 2	0,81	—			согласовано						
н 2	1352	18,16										
1352	240	7,35										
240	3	43,02										
3	н 3	1,23										

1	2	3	4	5
н 3	н 4	19,11	—	согласовано
н 4	н 5	4,26		
н 5	н 6	5,90		
н 6	н 1	37,38		

3. Сведения о характеристиках уточняемого земельного участка с кадастровым номером 67:25:0010411:163 :

№ п/п	Наименование характеристики	Значение характеристики
1	2	3
1.	Адрес земельного участка	—
1.1.	Сведения о местоположении земельного участка (при отсутствии адреса) в структурированном в соответствии с федеральной информационной адресной системой виде	Российская Федерация, Смоленская область, Ярцевский р-н, Ярцево г, Чехова ул, д 7
1.2.	Дополнительные сведения о местоположении земельного участка	—
2.	Площадь земельного участка ± величина погрешности определения (вычисления) площади ($P \pm \Delta P$), м²	$1\,079 \pm 11,00$
3.	Формула, примененная для вычисления предельной погрешности определения площади земельного участка, с подставленными значениями и итоговые (вычисленные) значения	$3,5*0,10*\sqrt{(1\,079,00)} = 11$
4.	Площадь земельного участка согласно сведениям Единого государственного реестра недвижимости (Ркад), м²	1 079,00
5.	Оценка расхождения Р и Ркад ($P - P_{кад}$), м²	0
6.	Предельный минимальный и максимальный размеры земельного участка (Рмин и Рмакс), м²	— —
7.	Кадастровый или иной государственный учетный номер (инвентарный) здания, сооружения, объекта незавершенного строительства, расположенного на земельном участке	—
8.	Вид (виды) разрешенного использования	Под индивидуальным жилым домом
8.1.	Дополнительные сведения об использовании земельного участка	—
9.	Сведения о земельных участках (землях общего пользования, территории общего пользования), посредством которых обеспечивается доступ	Земли общего пользования
10.	Иные сведения	—

4. Пояснения к сведениям об уточняемом земельном участке с кадастровым номером 67:25:0010411:163 :

1.	—
----	---

1. Сведения о характерных точках границ уточняемого земельного участка с кадастровым номером

67:25:0010411:162

:

Система координат

МСК-67, зона 1

Зона №

1

Обоз- начение харак- терных точек границ	Координаты, м				Метод определения координат	Формулы, примененные для расчета средней квадратической погрешности определения координат характерных точек границ (Mt), с подставленными в такие формулы значениями и итоговые (вычисленные) значения Mt, м	Описание закрепления точки
	содержатся в Едином государственном реестре недвижимости		определены в результате выполнения комплексных кадастровых работ				
	X	Y	X	Y			
1	2	3	4	5	6	7	8
н 1	492 506,50	1 264 302,75	492 506,50	1 264 302,75	—	0,10	Закрепление отсутствует
н 2	492 493,34	1 264 326,47	492 493,34	1 264 326,47			
н 3	492 477,15	1 264 316,27	492 477,15	1 264 316,27			
н 4	492 471,40	1 264 325,18	492 471,40	1 264 325,18			
н 5	492 459,59	1 264 315,40	492 459,59	1 264 315,40			
1	492 465,39	1 264 306,69	492 465,39	1 264 306,69			
2	492 473,33	1 264 296,61	492 473,33	1 264 296,61			
3	492 485,32	1 264 283,54	492 485,32	1 264 283,54			
4	492 485,77	1 264 283,04	492 485,77	1 264 283,04			
н 1	492 506,50	1 264 302,75	492 506,50	1 264 302,75			

2. Сведения о частях границ уточняемого земельного участка с кадастровым номером

67:25:0010411:162

:

Обозначение части границ		Горизонтальное проложение (S), м	Описание прохождения части границ	Сведения о согласовании местоположения границ (согласовано/спорное)
от т.	до т.			
1	2	3	4	5
н 1	н 2	27,13	—	согласовано
н 2	н 3	19,14		
н 3	н 4	10,60		
н 4	н 5	15,33		
н 5	1	10,46		
1	2	12,83		
2	3	17,74		
3	4	0,67		
4	н 1	28,60		

3. Сведения о характеристиках уточняемого земельного участка с кадастровым номером 67:25:0010411:162 :		
№ п/п	Наименование характеристики	Значение характеристики
1	2	3
1.	Адрес земельного участка	—
1.1.	Сведения о местоположении земельного участка (при отсутствии адреса) в структурированном в соответствии с федеральной информационной адресной системой виде	Российская Федерация, Смоленская область, Ярцевский р-н, Ярцево г, Халтурина ул, д 12
1.2.	Дополнительные сведения о местоположении земельного участка	—
2.	Площадь земельного участка ± величина погрешности определения (вычисления) площади ($P \pm \Delta P$), м²	1 094 ± 12,00
3.	Формула, примененная для вычисления предельной погрешности определения площади земельного участка, с подставленными значениями и итоговые (вычисленные) значения	$3,5 * 0,10 * \sqrt{(1\ 094,00)} = 12$
4.	Площадь земельного участка согласно сведениям Единого государственного реестра недвижимости (Ркад), м²	1 094,00
5.	Оценка расхождения Р и Ркад ($P - P_{кад}$), м²	0
6.	Предельный минимальный и максимальный размеры земельного участка (Рмин и Рмакс), м²	— —
7.	Кадастровый или иной государственный учетный номер (инвентарный) здания, сооружения, объекта незавершенного строительства, расположенного на земельном участке	—
8.	Вид (виды) разрешенного использования	под индивидуальным жилым домом
8.1.	Дополнительные сведения об использовании земельного участка	—
9.	Сведения о земельных участках (землях общего пользования, территории общего пользования), посредством которых обеспечивается доступ	Земли общего пользования
10.	Иные сведения	—
4. Пояснения к сведениям об уточняемом земельном участке с кадастровым номером 67:25:0010411:162 :		
1.	—	

1. Сведения о характерных точках границ уточняемого земельного участка с кадастровым номером

67:25:0010411:161

:

Система координат

МСК-67, зона 1

Зона №

1

Обоз- начение харак- терных точек границ	Координаты, м				Метод определения координат	Формулы, примененные для расчета средней квадратической погрешности определения координат характерных точек границ (Mt), с подставленными в такие формулы значениями и итоговые (вычисленные) значения Mt, м	Описание закрепления точки
	содержатся в Едином государственном реестре недвижимости		определены в результате выполнения комплексных кадастровых работ				
	X	Y	X	Y			
1	2	3	4	5	6	7	8
322	492 456,53	1 264 255,22	492 456,53	1 264 255,22	—	0,30	—
999	492 457,51	1 264 254,18	492 457,51	1 264 254,18		0,10	Закрепление отсутствует
4	492 485,77	1 264 283,04	492 485,77	1 264 283,04			
3	492 485,32	1 264 283,54	492 485,32	1 264 283,54			
2	492 473,33	1 264 296,61	492 473,33	1 264 296,61			
1	492 465,39	1 264 306,69	492 465,39	1 264 306,69		0,30	—
1004	492 442,25	1 264 287,60	492 442,25	1 264 287,60			
1005	492 441,05	1 264 287,56	492 441,05	1 264 287,56			
323	492 434,07	1 264 281,39	492 434,07	1 264 281,39			
322	492 456,53	1 264 255,22	492 456,53	1 264 255,22			

2. Сведения о частях границ уточняемого земельного участка с кадастровым номером

67:25:0010411:161

:

Обозначение части границ		Горизонтальное проложение (S), м	Описание прохождения части границ	Сведения о согласовании местоположения границ (согласовано/спорное)
от т.	до т.			
1	2	3	4	5
322	999	1,43	—	согласовано
999	4	40,39		
4	3	0,67		
3	2	17,74		
2	1	12,83		
1	1004	30,00		
1004	1005	1,20		
1005	323	9,32		
323	322	34,49		

3. Сведения о характеристиках уточняемого земельного участка с кадастровым номером 67:25:0010411:161 :		
№ п/п	Наименование характеристики	Значение характеристики
1	2	3
1.	Адрес земельного участка	—
1.1.	Сведения о местоположении земельного участка (при отсутствии адреса) в структурированном в соответствии с федеральной информационной адресной системой виде	Российская Федерация, Смоленская область, Ярцевский р-н, Ярцево г, Халтурина ул, д 10
1.2.	Дополнительные сведения о местоположении земельного участка	—
2.	Площадь земельного участка ± величина погрешности определения (вычисления) площади ($P \pm \Delta P$), м²	1 341 ± 13,00
3.	Формула, примененная для вычисления предельной погрешности определения площади земельного участка, с подставленными значениями и итоговые (вычисленные) значения	$3,5 * 0,10 * \sqrt{(1\ 341,00)} = 13$
4.	Площадь земельного участка согласно сведениям Единого государственного реестра недвижимости (Ркад), м²	1 340,00
5.	Оценка расхождения Р и Ркад ($P - P_{кад}$), м²	1
6.	Предельный минимальный и максимальный размеры земельного участка (Рмин и Рмакс), м²	— —
7.	Кадастровый или иной государственный учетный номер (инвентарный) здания, сооружения, объекта незавершенного строительства, расположенного на земельном участке	—
8.	Вид (виды) разрешенного использования	Под индивидуальный жилой дом
8.1.	Дополнительные сведения об использовании земельного участка	—
9.	Сведения о земельных участках (землях общего пользования, территории общего пользования), посредством которых обеспечивается доступ	Земли общего пользования
10.	Иные сведения	—
4. Пояснения к сведениям об уточняемом земельном участке с кадастровым номером 67:25:0010411:161 :		
1.	—	

1. Сведения о характерных точках границ уточняемого земельного участка с кадастровым номером67:25:0010411:160:

Система координатМСК-67, зона 1Зона №1

Обоз- начение харак- терных точек границ	Координаты, м				Метод определения координат	Формулы, примененные для расчета средней квадратической погрешности определения координат характерных точек границ (Mt), с подставленными в такие формулы значениями и итоговые (вычисленные) значения Mt, м	Описание закрепления точки	
	содержатся в Едином государственном реестре недвижимости		определены в результате выполнения комплексных кадастровых работ					
	X	Y	X	Y				
1	2	3	4	5	6	7	8	
321	492 434,62	1 264 233,67	492 434,62	1 264 233,67	—	0,30	—	
322	492 456,53	1 264 255,22	492 456,53	1 264 255,22				
323	492 434,07	1 264 281,39	492 434,07	1 264 281,39				
324	492 424,60	1 264 292,72	492 424,60	1 264 292,72				
1396	492 416,36	1 264 284,40	492 416,36	1 264 284,40		—		
1403	492 402,36	1 264 270,41	492 402,36	1 264 270,41		0,30		
321	492 434,62	1 264 233,67	492 434,62	1 264 233,67				

2. Сведения о частях границ уточняемого земельного участка с кадастровым номером67:25:0010411:160:

Обозначение части границ		Горизонтальное проложение (S), м	Описание прохождения части границ	Сведения о согласовании местоположения границ (согласовано/спорное)
от т.	до т.			
1	2	3	4	5
321	322	30,73	—	согласовано
322	323	34,49		
323	324	14,77		
324	1396	11,71		
1396	1403	19,79		
1403	321	48,89		

3. Сведения о характеристиках уточняемого земельного участка с кадастровым номером67:25:0010411:160:

№ п/п	Наименование характеристики	Значение характеристики
1	2	3

1	2	3
1.	Адрес земельного участка	—
1.1.	Сведения о местоположении земельного участка (при отсутствии адреса) в структурированном в соответствии с федеральной информационной адресной системой виде	Российская Федерация, Смоленская область, Ярцевский р-н, Ярцево г, Халтурина ул, д 8
1.2.	Дополнительные сведения о местоположении земельного участка	—
2.	Площадь земельного участка \pm величина погрешности определения (вычисления) площади ($P \pm \Delta P$), м ²	1 519 \pm 14,00
3.	Формула, примененная для вычисления предельной погрешности определения площади земельного участка, с подставленными значениями и итоговые (вычисленные) значения	$3,5 * 0,10 * \sqrt{(1\ 519,00)} = 14$
4.	Площадь земельного участка согласно сведениям Единого государственного реестра недвижимости (Ркад), м ²	1 519,00
5.	Оценка расхождения Р и Ркад ($P - P_{кад}$), м ²	0
6.	Предельный минимальный и максимальный размеры земельного участка (Рмин и Рмакс), м ²	— —
7.	Кадастровый или иной государственный учетный номер (инвентарный) здания, сооружения, объекта незавершенного строительства, расположенного на земельном участке	—
8.	Вид (виды) разрешенного использования	Под индивидуальным жилым домом
8.1.	Дополнительные сведения об использовании земельного участка	—
9.	Сведения о земельных участках (землях общего пользования, территории общего пользования), посредством которых обеспечивается доступ	Земли общего пользования
10.	Иные сведения	—
4. Пояснения к сведениям об уточняемом земельном участке с кадастровым номером		67:25:0010411:160 :
1.	—	

1. Сведения о характерных точках границ уточняемого земельного участка с кадастровым номером

67:25:0010411:159

:

Система координат

МСК-67, зона 1

Зона №

1

Обоз- начение харак- терных точек границ	Координаты, м				Метод определения координат	Формулы, примененные для расчета средней квадратической погрешности определения координат характерных точек границ (Mt), с подставленными в такие формулы значениями и итоговые (вычисленные) значения Mt, м	Описание закрепления точки
	содержатся в Едином государственном реестре недвижимости		определены в результате выполнения комплексных кадастровых работ				
	X	Y	X	Y			
1	2	3	4	5	6	7	8
3	492 384,49	1 264 252,43	492 384,49	1 264 252,43	—	0,10	Закрепление отсутствует
2	492 417,21	1 264 215,84	492 417,21	1 264 215,84			—
1	492 418,00	1 264 214,97	492 418,00	1 264 214,97			Долговременный межевой знак
881	492 435,62	1 264 232,54	492 435,62	1 264 232,54		0,30	—
321	492 434,62	1 264 233,67	492 434,62	1 264 233,67			
1403	492 402,36	1 264 270,41	492 402,36	1 264 270,41		—	
1402	492 397,94	1 264 266,09	492 397,94	1 264 266,09		0,10	Закрепление отсутствует
3	492 384,49	1 264 252,43	492 384,49	1 264 252,43			

2. Сведения о частях границ уточняемого земельного участка с кадастровым номером

67:25:0010411:159

:

Обозначение части границ		Горизонтальное проложение (S), м	Описание прохождения части границ	Сведения о согласовании местоположения границ (согласовано/спорное)
от т.	до т.			
1	2	3	4	5
3	2	49,09	—	согласовано
2	1	1,18		
1	881	24,88		
881	321	1,51		
321	1403	48,89		
1403	1402	6,18		
1402	3	19,17		

3. Сведения о характеристиках уточняемого земельного участка с кадастровым номером

67:25:0010411:159

:

№ п/п	Наименование характеристики	Значение характеристики
1	2	3

1	2	3
1.	Адрес земельного участка	—
1.1.	Сведения о местоположении земельного участка (при отсутствии адреса) в структурированном в соответствии с федеральной информационной адресной системой виде	Российская Федерация, Смоленская область, Ярцевский р-н, Ярцево г, Халтурина ул, д 6
1.2.	Дополнительные сведения о местоположении земельного участка	—
2.	Площадь земельного участка \pm величина погрешности определения (вычисления) площади ($P \pm \Delta P$), м ²	1 263 \pm 12,00
3.	Формула, примененная для вычисления предельной погрешности определения площади земельного участка, с подставленными значениями и итоговые (вычисленные) значения	$3,5 \cdot 0,10 \cdot \sqrt{(1\,263,00)} = 12$
4.	Площадь земельного участка согласно сведениям Единого государственного реестра недвижимости (Ркад), м ²	1 263,00
5.	Оценка расхождения Р и Ркад ($P - P_{\text{кад}}$), м ²	0
6.	Предельный минимальный и максимальный размеры земельного участка ($P_{\text{мин}}$ и $P_{\text{макс}}$), м ²	— —
7.	Кадастровый или иной государственный учетный номер (инвентарный) здания, сооружения, объекта незавершенного строительства, расположенного на земельном участке	—
8.	Вид (виды) разрешенного использования	под индивидуальным жилым домом
8.1.	Дополнительные сведения об использовании земельного участка	—
9.	Сведения о земельных участках (землях общего пользования, территории общего пользования), посредством которых обеспечивается доступ	Земли общего пользования
10.	Иные сведения	—
4. Пояснения к сведениям об уточняемом земельном участке с кадастровым номером		67:25:0010411:159 :
1.	—	

1. Сведения о характерных точках границ уточняемого земельного участка с кадастровым номером

67:25:0010411:158

: Система координат МСК-67, зона 1 Зона № 1

Обоз- начение харак- терных точек границ	Координаты, м				Метод определения координат	Формулы, примененные для расчета средней квадратической погрешности определения координат характерных точек границ (Mt), с подставленными в такие формулы значениями и итоговые (вычисленные) значения Mt, м	Описание закрепления точки
	содержатся в Едином государственном реестре недвижимости		определены в результате выполнения комплексных кадастровых работ				
	X	Y	X	Y			
1	2	3	4	5	6	7	8
18	492 351,13	1 264 208,73	492 351,13	1 264 208,73	—	0,10	долговременный межевой знак
19	492 354,67	1 264 211,93	492 354,67	1 264 211,93			
3	492 362,10	1 264 203,63	492 362,10	1 264 203,63			
2	492 369,61	1 264 194,78	492 369,61	1 264 194,78		0,30	Закрепление отсутствует
577	492 381,77	1 264 182,00	492 381,77	1 264 182,00			
226	492 383,30	1 264 180,39	492 383,30	1 264 180,39			
7	492 400,11	1 264 197,35	492 400,11	1 264 197,35		0,10	Долговременный межевой знак
6	492 399,24	1 264 198,74	492 399,24	1 264 198,74			
5	492 365,13	1 264 234,89	492 365,13	1 264 234,89			—
147	492 361,87	1 264 231,70	492 361,87	1 264 231,70			
148	492 345,73	1 264 215,29	492 345,73	1 264 215,29			
18	492 351,13	1 264 208,73	492 351,13	1 264 208,73			долговременный межевой знак

2. Сведения о частях границ уточняемого земельного участка с кадастровым номером

67:25:0010411:158

:

Обозначение части границ		Горизонтальное проложение (S), м	Описание прохождения части границ	Сведения о согласовании местоположения границ (согласовано/спорное)
от т.	до т.			
1	2	3	4	5
18	19	4,77	—	согласовано
19	3	11,14		
3	2	11,61		

1	2	3	4	5
2	577	17,64	—	согласовано
577	226	2,22		
226	7	23,88		
7	6	1,64		
6	5	49,70		
5	147	4,56		
147	148	23,02		
148	18	8,50		

3. Сведения о характеристиках уточняемого земельного участка с кадастровым номером 67:25:0010411:158 :

№ п/п	Наименование характеристики	Значение характеристики
1	2	3
1.	Адрес земельного участка	—
1.1.	Сведения о местоположении земельного участка (при отсутствии адреса) в структурированном в соответствии с федеральной информационной адресной системой виде	215800, Российская Федерация, Смоленская область, Ярцевский р-н, Ярцево г, Халтурина ул, д 2
1.2.	Дополнительные сведения о местоположении земельного участка	—
2.	Площадь земельного участка ± величина погрешности определения (вычисления) площади ($P \pm \Delta P$), м²	$1\,263 \pm 12,00$
3.	Формула, примененная для вычисления предельной погрешности определения площади земельного участка, с подставленными значениями и итоговые (вычисленные) значения	$3,5*0,10*\sqrt{(1\,263,00)} = 12$
4.	Площадь земельного участка согласно сведениям Единого государственного реестра недвижимости (Ркад), м²	1 263,00
5.	Оценка расхождения Р и Ркад ($P - P_{\text{кад}}$), м²	0
6.	Предельный минимальный и максимальный размеры земельного участка ($P_{\text{мин}}$ и $P_{\text{макс}}$), м²	— —
7.	Кадастровый или иной государственный учетный номер (инвентарный) здания, сооружения, объекта незавершенного строительства, расположенного на земельном участке	—
8.	Вид (виды) разрешенного использования	Под индивидуальный жилой дом
8.1.	Дополнительные сведения об использовании земельного участка	—

1	2				3		
9.	Сведения о земельных участках (землях общего пользования, территории общего пользования), посредством которых обеспечивается доступ				Земли общего пользования		
10.	Иные сведения				—		
4. Пояснения к сведениям об уточняемом земельном участке с кадастровым номером 67:25:0010411:158 :							
1.	—						
1. Сведения о характерных точках границ уточняемого земельного участка с кадастровым номером 67:25:0010411:156 :							
Система координат МСК-67, зона 1 Зона № 1							
Обоз- начение харак- терных точек границ	Координаты, м				Метод определения координат	Формулы, примененные для расчета средней квадратической погрешности определения координат характерных точек границ (Mt), с подставленными в такие формулы значениями и итоговые (вычисленные) значения Mt, м	Описание закрепления точки
	содержатся в Едином государственном реестре недвижимости		определены в результате выполнения комплексных кадастровых работ				
	X	Y	X	Y			
1	2	3	4	5	6	7	8
2	492 398,98	1 264 562,01	492 398,98	1 264 562,01	—	0,10	—
776	492 400,58	1 264 563,03	492 400,58	1 264 563,03		0,30	
777	492 400,27	1 264 563,64	492 400,27	1 264 563,64			
778	492 387,95	1 264 586,49	492 387,95	1 264 586,49			
779	492 366,06	1 264 569,91	492 366,06	1 264 569,91			
3	492 379,28	1 264 547,99	492 379,28	1 264 547,99			
2	492 398,98	1 264 562,01	492 398,98	1 264 562,01		0,10	
2. Сведения о частях границ уточняемого земельного участка с кадастровым номером 67:25:0010411:156 :							
Обозначение части границ		Горизонтальное проложение (S), м	Описание прохождения части границ		Сведения о согласовании местоположения границ (согласовано/спорное)		
от т.	до т.						
1	2	3	4		5		
2	776	1,90	—		согласовано		
776	777	0,68					
777	778	25,96					
778	779	27,46					
779	3	25,60					

1	2	3	4	5
3	2	24,18	—	согласовано

3. Сведения о характеристиках уточняемого земельного участка с кадастровым номером 67:25:0010411:156 :

№ п/п	Наименование характеристики	Значение характеристики
1	2	3
1.	Адрес земельного участка	—
1.1.	Сведения о местоположении земельного участка (при отсутствии адреса) в структурированном в соответствии с федеральной информационной адресной системой виде	Российская Федерация, Смоленская область, Ярцевский р-н, Ярцево г, Глиники ул, д 17
1.2.	Дополнительные сведения о местоположении земельного участка	—
2.	Площадь земельного участка ± величина погрешности определения (вычисления) площади ($P \pm \Delta P$), м²	$693 \pm 9,00$
3.	Формула, примененная для вычисления предельной погрешности определения площади земельного участка, с подставленными значениями и итоговые (вычисленные) значения	$3,5 * 0,10 * \sqrt{(693,00)} = 9$
4.	Площадь земельного участка согласно сведениям Единого государственного реестра недвижимости (Ркад), м²	694,00
5.	Оценка расхождения Р и Ркад ($P - P_{кад}$), м²	1
6.	Предельный минимальный и максимальный размеры земельного участка ($P_{мин}$ и $P_{макс}$), м²	— —
7.	Кадастровый или иной государственный учетный номер (инвентарный) здания, сооружения, объекта незавершенного строительства, расположенного на земельном участке	—
8.	Вид (виды) разрешенного использования	Под индивидуальный жилой дом
8.1.	Дополнительные сведения об использовании земельного участка	—
9.	Сведения о земельных участках (землях общего пользования, территории общего пользования), посредством которых обеспечивается доступ	Земли общего пользования
10.	Иные сведения	—

4. Пояснения к сведениям об уточняемом земельном участке с кадастровым номером 67:25:0010411:156 :

1.	—
----	---

1. Сведения о характерных точках границ уточняемого земельного участка с кадастровым номером						67:25:0010411:153		:
Система координат				МСК-67, зона 1		Зона № 1		
Обозначение характерных точек границ	Координаты, м				Метод определения координат	Формулы, примененные для расчета средней квадратической погрешности определения координат характерных точек границ (Mt), с подставленными в такие формулы значениями и итоговые (вычисленные) значения Mt, м	Описание закрепления точки	
	содержатся в Едином государственном реестре недвижимости		определены в результате выполнения комплексных кадастровых работ					
	X	Y	X	Y				
1	2	3	4	5	6	7	8	
561	492 769,98	1 264 730,12	492 769,98	1 264 730,12	—	0,30	—	
1132	492 772,70	1 264 723,99	492 772,70	1 264 723,99				
1131	492 781,06	1 264 705,12	492 781,06	1 264 705,12				
812	492 782,53	1 264 701,77	492 782,53	1 264 701,77				
1426	492 818,19	1 264 717,57	492 818,19	1 264 717,57				
1427	492 805,64	1 264 745,90	492 805,64	1 264 745,90				
561	492 769,98	1 264 730,12	492 769,98	1 264 730,12		0,30		
2. Сведения о частях границ уточняемого земельного участка с кадастровым номером						67:25:0010411:153		:
Обозначение части границ		Горизонтальное проложение (S), м	Описание прохождения части границ	Сведения о согласовании местоположения границ (согласовано/спорное)				
от т.	до т.							
1	2	3	4	5				
561	1132	6,71	—	согласовано				
1132	1131	20,64						
1131	812	3,66						
812	1426	39,00						
1426	1427	30,99						
1427	561	39,00						
3. Сведения о характеристиках уточняемого земельного участка с кадастровым номером						67:25:0010411:153		:
№ п/п	Наименование характеристики			Значение характеристики				
1	2			3				

1	2	3
1.	Адрес земельного участка	—
1.1.	Сведения о местоположении земельного участка (при отсутствии адреса) в структурированном в соответствии с федеральной информационной адресной системой виде	Российская Федерация, Смоленская область, Ярцевский р-н, Ярцево г, Северная ул, д 10
1.2.	Дополнительные сведения о местоположении земельного участка	—
2.	Площадь земельного участка \pm величина погрешности определения (вычисления) площади ($P \pm \Delta P$), м ²	$1\,209 \pm 12,00$
3.	Формула, примененная для вычисления предельной погрешности определения площади земельного участка, с подставленными значениями и итоговые (вычисленные) значения	$3,5*0,10*\sqrt{(1\,209,00)} = 12$
4.	Площадь земельного участка согласно сведениям Единого государственного реестра недвижимости (Ркад), м ²	1 209,00
5.	Оценка расхождения Р и Ркад ($P - P_{\text{кад}}$), м ²	0
6.	Предельный минимальный и максимальный размеры земельного участка ($P_{\text{мин}}$ и $P_{\text{макс}}$), м ²	— —
7.	Кадастровый или иной государственный учетный номер (инвентарный) здания, сооружения, объекта незавершенного строительства, расположенного на земельном участке	—
8.	Вид (виды) разрешенного использования	Под строительство индивидуального жилого дома
8.1.	Дополнительные сведения об использовании земельного участка	—
9.	Сведения о земельных участках (землях общего пользования, территории общего пользования), посредством которых обеспечивается доступ	Земли общего пользования
10.	Иные сведения	—
4. Пояснения к сведениям об уточняемом земельном участке с кадастровым номером		67:25:0010411:153 :
1.	—	

1. Сведения о характерных точках границ уточняемого земельного участка с кадастровым номером67:25:0010411:152:

Система координатМСК-67, зона 1Зона №1

Обоз- начение харак- терных точек границ	Координаты, м				Метод определения координат	Формулы, примененные для расчета средней квадратической погрешности определения координат характерных точек границ (Mt), с подставленными в такие формулы значениями и итоговые (вычисленные) значения Mt, м	Описание закрепления точки
	содержатся в Едином государственном реестре недвижимости		определены в результате выполнения комплексных кадастровых работ				
	X	Y	X	Y			
1	2	3	4	5	6	7	8
150	492 351,53	1 264 608,04	492 351,53	1 264 608,04	—	0,10	—
1	492 350,63	1 264 607,34	492 350,63	1 264 607,34		0,30	Закрепление отсутствует
431	492 350,44	1 264 607,19	492 350,44	1 264 607,19			
432	492 345,25	1 264 602,54	492 345,25	1 264 602,54			Временный межевой знак
433	492 333,74	1 264 594,83	492 333,74	1 264 594,83			
434	492 345,48	1 264 572,33	492 345,48	1 264 572,33		0,10	—
151	492 363,96	1 264 585,66	492 363,96	1 264 585,66			
150	492 351,53	1 264 608,04	492 351,53	1 264 608,04			

2. Сведения о частях границ уточняемого земельного участка с кадастровым номером67:25:0010411:152:

Обозначение части границ		Горизонтальное проложение (S), м	Описание прохождения части границ	Сведения о согласовании местоположения границ (согласовано/спорное)
от т.	до т.			
1	2	3	4	5
150	1	1,14	—	согласовано
1	431	0,24		
431	432	6,97		
432	433	13,85		
433	434	25,38		
434	151	22,79		
151	150	25,60		

3. Сведения о характеристиках уточняемого земельного участка с кадастровым номером67:25:0010411:152:

№ п/п	Наименование характеристики	Значение характеристики
1	2	3

1	2	3
1.	Адрес земельного участка	—
1.1.	Сведения о местоположении земельного участка (при отсутствии адреса) в структурированном в соответствии с федеральной информационной адресной системой виде	Российская Федерация, Смоленская область, Ярцевский р-н, Ярцево г, Глинки ул, д 12
1.2.	Дополнительные сведения о местоположении земельного участка	—
2.	Площадь земельного участка \pm величина погрешности определения (вычисления) площади ($P \pm \Delta P$), м ²	$560 \pm 8,00$
3.	Формула, примененная для вычисления предельной погрешности определения площади земельного участка, с подставленными значениями и итоговые (вычисленные) значения	$3,5*0,10*\sqrt{(560,00)} = 8$
4.	Площадь земельного участка согласно сведениям Единого государственного реестра недвижимости (Ркад), м ²	560,00
5.	Оценка расхождения Р и Ркад ($P - P_{кад}$), м ²	0
6.	Предельный минимальный и максимальный размеры земельного участка (Рмин и Рмакс), м ²	— —
7.	Кадастровый или иной государственный учетный номер (инвентарный) здания, сооружения, объекта незавершенного строительства, расположенного на земельном участке	—
8.	Вид (виды) разрешенного использования	Под индивидуальный жилой дом
8.1.	Дополнительные сведения об использовании земельного участка	—
9.	Сведения о земельных участках (землях общего пользования, территории общего пользования), посредством которых обеспечивается доступ	Земли общего пользования
10.	Иные сведения	—
4. Пояснения к сведениям об уточняемом земельном участке с кадастровым номером		67:25:0010411:152 :
1.	—	

1. Сведения о характерных точках границ уточняемого земельного участка с кадастровым номером

67:25:0010411:151

:

Система координат

МСК-67, зона 1

Зона №

1

Обоз- начение харак- терных точек границ	Координаты, м				Метод определения координат	Формулы, примененные для расчета средней квадратической погрешности определения координат характерных точек границ (Mt), с подставленными в такие формулы значениями и итоговые (вычисленные) значения Mt, м	Описание закрепления точки
	содержатся в Едином государственном реестре недвижимости		определены в результате выполнения комплексных кадастровых работ				
	X	Y	X	Y			
1	2	3	4	5	6	7	8
56	492 339,90	1 264 517,78	492 339,90	1 264 517,78	—	0,10	—
н 1	492 327,65	1 264 540,40	492 327,65	1 264 540,40			
н 2	492 307,29	1 264 525,62	492 307,29	1 264 525,62			
н 3	492 307,47	1 264 525,32	492 307,47	1 264 525,32			
2	492 321,13	1 264 504,69	492 321,13	1 264 504,69			
56	492 339,90	1 264 517,78	492 339,90	1 264 517,78			

2. Сведения о частях границ уточняемого земельного участка с кадастровым номером

67:25:0010411:151

:

Обозначение части границ		Горизонтальное проложение (S), м	Описание прохождения части границ	Сведения о согласовании местоположения границ (согласовано/спорное)
от т.	до т.			
1	2	3	4	5
56	н 1	25,72	—	согласовано
н 1	н 2	25,16		
н 2	н 3	0,35		
н 3	2	24,74		
2	56	22,88		

3. Сведения о характеристиках уточняемого земельного участка с кадастровым номером

67:25:0010411:151

:

№ п/п	Наименование характеристики	Значение характеристики
1	2	3

1	2	3
1.	Адрес земельного участка	—
1.1.	Сведения о местоположении земельного участка (при отсутствии адреса) в структурированном в соответствии с федеральной информационной адресной системой виде	Российская Федерация, Смоленская область, Ярцевский р-н, Ярцево г, Глинки ул, д 11
1.2.	Дополнительные сведения о местоположении земельного участка	—
2.	Площадь земельного участка \pm величина погрешности определения (вычисления) площади ($P \pm \Delta P$), м ²	$608 \pm 9,00$
3.	Формула, примененная для вычисления предельной погрешности определения площади земельного участка, с подставленными значениями и итоговые (вычисленные) значения	$3,5*0,10*\sqrt{(608,00)} = 9$
4.	Площадь земельного участка согласно сведениям Единого государственного реестра недвижимости (Ркад), м ²	608,00
5.	Оценка расхождения Р и Ркад ($P - P_{кад}$), м ²	0
6.	Предельный минимальный и максимальный размеры земельного участка ($P_{мин}$ и $P_{макс}$), м ²	— —
7.	Кадастровый или иной государственный учетный номер (инвентарный) здания, сооружения, объекта незавершенного строительства, расположенного на земельном участке	—
8.	Вид (виды) разрешенного использования	индивидуальное жилищное строительство
8.1.	Дополнительные сведения об использовании земельного участка	—
9.	Сведения о земельных участках (землях общего пользования, территории общего пользования), посредством которых обеспечивается доступ	Земли общего пользования
10.	Иные сведения	—
4. Пояснения к сведениям об уточняемом земельном участке с кадастровым номером		67:25:0010411:151 :
1.	—	

1. Сведения о характерных точках границ уточняемого земельного участка с кадастровым номером

67:25:0010411:148

:

Система координат

МСК-67, зона 1

Зона №

1

Обоз- начение харак- терных точек границ	Координаты, м				Метод определения координат	Формулы, примененные для расчета средней квадратической погрешности определения координат характерных точек границ (Mt), с подставленными в такие формулы значениями и итоговые (вычисленные) значения Mt, м	Описание закрепления точки
	содержатся в Едином государственном реестре недвижимости		определены в результате выполнения комплексных кадастровых работ				
	X	Y	X	Y			
1	2	3	4	5	6	7	8
1	492 320,22	1 264 504,05	492 320,22	1 264 504,05	—	0,10	—
2	492 321,13	1 264 504,69	492 321,13	1 264 504,69			
н 3	492 307,47	1 264 525,32	492 307,47	1 264 525,32			
н 2	492 287,95	1 264 511,08	492 287,95	1 264 511,08			
3	492 288,50	1 264 510,21	492 288,50	1 264 510,21			
4	492 301,29	1 264 488,99	492 301,29	1 264 488,99			
1	492 320,22	1 264 504,05	492 320,22	1 264 504,05			

2. Сведения о частях границ уточняемого земельного участка с кадастровым номером

67:25:0010411:148

:

Обозначение части границ		Горизонтальное проложение (S), м	Описание прохождения части границ	Сведения о согласовании местоположения границ (согласовано/спорное)
от т.	до т.			
1	2	3	4	5
1	2	1,11	—	согласовано
2	н 3	24,74		
н 3	н 2	24,16		
н 2	3	1,03		
3	4	24,78		
4	1	24,19		

3. Сведения о характеристиках уточняемого земельного участка с кадастровым номером

67:25:0010411:148

:

№ п/п	Наименование характеристики	Значение характеристики
1	2	3

1	2	3
1.	Адрес земельного участка	—
1.1.	Сведения о местоположении земельного участка (при отсутствии адреса) в структурированном в соответствии с федеральной информационной адресной системой виде	Российская Федерация, Смоленская область, Ярцевский р-н, Ярцево г, Глинки ул, д 9
1.2.	Дополнительные сведения о местоположении земельного участка	—
2.	Площадь земельного участка \pm величина погрешности определения (вычисления) площади ($P \pm \Delta P$), м ²	$621 \pm 9,00$
3.	Формула, примененная для вычисления предельной погрешности определения площади земельного участка, с подставленными значениями и итоговые (вычисленные) значения	$3,5*0,10*\sqrt{(621,00)} = 9$
4.	Площадь земельного участка согласно сведениям Единого государственного реестра недвижимости (Ркад), м ²	621,00
5.	Оценка расхождения Р и Ркад ($P - P_{кад}$), м ²	0
6.	Предельный минимальный и максимальный размеры земельного участка ($P_{мин}$ и $P_{макс}$), м ²	— —
7.	Кадастровый или иной государственный учетный номер (инвентарный) здания, сооружения, объекта незавершенного строительства, расположенного на земельном участке	—
8.	Вид (виды) разрешенного использования	Под строительство индивидуального жилого дома
8.1.	Дополнительные сведения об использовании земельного участка	—
9.	Сведения о земельных участках (землях общего пользования, территории общего пользования), посредством которых обеспечивается доступ	Земли общего пользования
10.	Иные сведения	—
4. Пояснения к сведениям об уточняемом земельном участке с кадастровым номером		67:25:0010411:148 :
1.	—	

1. Сведения о характерных точках границ уточняемого земельного участка с кадастровым номером67:25:0010411:147:

Система координатМСК-67, зона 1Зона №1

Обоз- начение харак- терных точек границ	Координаты, м				Метод определения координат	Формулы, примененные для расчета средней квадратической погрешности определения координат характерных точек границ (Mt), с подставленными в такие формулы значениями и итоговые (вычисленные) значения Mt, м	Описание закрепления точки
	содержатся в Едином государственном реестре недвижимости		определены в результате выполнения комплексных кадастровых работ				
	X	Y	X	Y			
1	2	3	4	5	6	7	8
759	492 882,39	1 264 510,82	492 882,39	1 264 510,82	—	0,30	—
760	492 867,86	1 264 506,61	492 867,86	1 264 506,61			
761	492 869,12	1 264 502,46	492 869,12	1 264 502,46			
899	492 871,26	1 264 495,13	492 871,26	1 264 495,13			
898	492 872,06	1 264 492,41	492 872,06	1 264 492,41			
762	492 872,27	1 264 491,69	492 872,27	1 264 491,69			
763	492 872,60	1 264 491,79	492 872,60	1 264 491,79			
764	492 875,39	1 264 483,72	492 875,39	1 264 483,72			
765	492 876,40	1 264 480,38	492 876,40	1 264 480,38			
766	492 877,18	1 264 477,41	492 877,18	1 264 477,41			
1367	492 891,65	1 264 481,12	492 891,65	1 264 481,12		—	
759	492 882,39	1 264 510,82	492 882,39	1 264 510,82		0,30	

2. Сведения о частях границ уточняемого земельного участка с кадастровым номером67:25:0010411:147:

Обозначение части границ		Горизонтальное проложение (S), м	Описание прохождения части границ	Сведения о согласовании местоположения границ (согласовано/спорное)
от т.	до т.			
1	2	3	4	5
759	760	15,13	—	согласовано
760	761	4,34		
761	899	7,64		
899	898	2,84		
898	762	0,75		
762	763	0,34		
763	764	8,54		

1	2	3	4	5
764	765	3,49	—	согласовано
765	766	3,07		
766	1367	14,94		
1367	759	31,11		

3. Сведения о характеристиках уточняемого земельного участка с кадастровым номером 67:25:0010411:147 :

№ п/п	Наименование характеристики	Значение характеристики
1	2	3
1.	Адрес земельного участка	—
1.1.	Сведения о местоположении земельного участка (при отсутствии адреса) в структурированном в соответствии с федеральной информационной адресной системой виде	Российская Федерация, Смоленская область, Ярцевский р-н, Ярцево г, Проселочный пер, д 15
1.2.	Дополнительные сведения о местоположении земельного участка	—
2.	Площадь земельного участка ± величина погрешности определения (вычисления) площади ($P \pm \Delta P$), м²	$464 \pm 8,00$
3.	Формула, примененная для вычисления предельной погрешности определения площади земельного участка, с подставленными значениями и итоговые (вычисленные) значения	$3,5 * 0,10 * \sqrt{(464,00)} = 8$
4.	Площадь земельного участка согласно сведениям Единого государственного реестра недвижимости (Ркад), м²	464,00
5.	Оценка расхождения Р и Ркад ($P - P_{кад}$), м²	0
6.	Предельный минимальный и максимальный размеры земельного участка (Рмин и Рмакс), м²	— —
7.	Кадастровый или иной государственный учетный номер (инвентарный) здания, сооружения, объекта незавершенного строительства, расположенного на земельном участке	—
8.	Вид (виды) разрешенного использования	Под квартирой двухквартирного жилого дома
8.1.	Дополнительные сведения об использовании земельного участка	—
9.	Сведения о земельных участках (землях общего пользования, территории общего пользования), посредством которых обеспечивается доступ	Земли общего пользования
10.	Иные сведения	—

4. Пояснения к сведениям об уточняемом земельном участке с кадастровым номером 67:25:0010411:147 :

1.	—
----	---

1. Сведения о характерных точках границ уточняемого земельного участка с кадастровым номером					67:25:0010411:146			:
Система координат					МСК-67, зона 1			Зона № 1
Обозначение характерных точек границ	Координаты, м				Метод определения координат	Формулы, примененные для расчета средней квадратической погрешности определения координат характерных точек границ (Mt), с подставленными в такие формулы значениями и итоговые (вычисленные) значения Mt, м	Описание закрепления точки	
	содержатся в Едином государственном реестре недвижимости		определены в результате выполнения комплексных кадастровых работ					
	X	Y	X	Y				
1	2	3	4	5	6	7	8	
756	492 793,09	1 264 774,25	492 793,09	1 264 774,25	—	0,30	—	
757	492 757,43	1 264 758,47	492 757,43	1 264 758,47				
561	492 769,98	1 264 730,12	492 769,98	1 264 730,12				
1427	492 805,64	1 264 745,90	492 805,64	1 264 745,90		—		
756	492 793,09	1 264 774,25	492 793,09	1 264 774,25		0,30		
2. Сведения о частях границ уточняемого земельного участка с кадастровым номером					67:25:0010411:146			:
Обозначение части границ		Горизонтальное проложение (S), м	Описание прохождения части границ	Сведения о согласовании местоположения границ (согласовано/спорное)				
от т.	до т.							
1	2	3	4	5				
756	757	39,00	—	согласовано				
757	561	31,00						
561	1427	39,00						
1427	756	31,00						
3. Сведения о характеристиках уточняемого земельного участка с кадастровым номером					67:25:0010411:146			:
№ п/п	Наименование характеристики			Значение характеристики				
1	2			3				
1.	Адрес земельного участка			—				
1.1.	Сведения о местоположении земельного участка (при отсутствии адреса) в структурированном в соответствии с федеральной информационной адресной системой виде			215800, Российская Федерация, Смоленская область, Ярцевский р-н, Ярцево г, Мечтателей ул				
1.2.	Дополнительные сведения о местоположении земельного участка			—				

1	2				3		
2.	Площадь земельного участка ± величина погрешности определения (вычисления) площади (Р ± ΔР), м²				1 209 ± 12,00		
3.	Формула, примененная для вычисления предельной погрешности определения площади земельного участка, с подставленными значениями и итоговые (вычисленные) значения				3,5*0,10*√(1 209,00) = 12		
4.	Площадь земельного участка согласно сведениям Единого государственного реестра недвижимости (Ркад), м²				1 200,00		
5.	Оценка расхождения Р и Ркад (Р - Ркад), м²				9		
6.	Предельный минимальный и максимальный размеры земельного участка (Рмин и Рмакс), м²				— —		
7.	Кадастровый или иной государственный учетный номер (инвентарный) здания, сооружения, объекта незавершенного строительства, расположенного на земельном участке				—		
8.	Вид (виды) разрешенного использования				Под строительство индивидуального жилого дома		
8.1.	Дополнительные сведения об использовании земельного участка				—		
9.	Сведения о земельных участках (землях общего пользования, территории общего пользования), посредством которых обеспечивается доступ				Земли общего пользования		
10.	Иные сведения				—		
4. Пояснения к сведениям об уточняемом земельном участке с кадастровым номером					67:25:0010411:146 :		
1.	—						
1. Сведения о характерных точках границ уточняемого земельного участка с кадастровым номером					67:25:0010411:145 :		
Система координат					МСК-67, зона 1 Зона № 1		
Обоз- начение харак- терных точек границ	Координаты, м				Метод определения координат	Формулы, примененные для расчета средней квадратической погрешности определения координат характерных точек границ (Mt), с подставленными в такие формулы значениями и итоговые (вычисленные) значения Mt, м	Описание закрепления точки
	содержатся в Едином государственном реестре недвижимости		определены в результате выполнения комплексных кадастровых работ				
	X	Y	X	Y			
1	2	3	4	5	6	7	8
4	492 301,29	1 264 488,99	492 301,29	1 264 488,99	—	0,10	—

1	2	3	4	5	6	7	8
3	492 288,50	1 264 510,21	492 288,50	1 264 510,21	—	0,10	—
1430	492 269,80	1 264 496,43	492 269,80	1 264 496,43			
1431	492 280,16	1 264 479,18	492 280,16	1 264 479,18			
1432	492 282,37	1 264 475,30	492 282,37	1 264 475,30			
4	492 301,29	1 264 488,99	492 301,29	1 264 488,99			

2. Сведения о частях границ уточняемого земельного участка с кадастровым номером 67:25:0010411:145 :

Обозначение части границ		Горизонтальное проложение (S), м	Описание прохождения части границ	Сведения о согласовании местоположения границ (согласовано/спорное)
от т.	до т.			
1	2	3	4	5
4	3	24,78	—	согласовано
3	1430	23,23		
1430	1431	20,12		
1431	1432	4,47		
1432	4	23,35		

3. Сведения о характеристиках уточняемого земельного участка с кадастровым номером 67:25:0010411:145 :

№ п/п	Наименование характеристики	Значение характеристики
1	2	3
1.	Адрес земельного участка	—
1.1.	Сведения о местоположении земельного участка (при отсутствии адреса) в структурированном в соответствии с федеральной информационной адресной системой виде	Российская Федерация, Смоленская область, Ярцевский р-н, Ярцево г, Глинки ул, д 7
1.2.	Дополнительные сведения о местоположении земельного участка	—
2.	Площадь земельного участка ± величина погрешности определения (вычисления) площади ($P \pm \Delta P$), м²	$571 \pm 8,00$
3.	Формула, примененная для вычисления предельной погрешности определения площади земельного участка, с подставленными значениями и итоговые (вычисленные) значения	$3,5*0,10*\sqrt{(571,00)} = 8$
4.	Площадь земельного участка согласно сведениям Единого государственного реестра недвижимости (Ркад), м²	571,00
5.	Оценка расхождения Р и Ркад ($P - P_{кад}$), м²	0
6.	Предельный минимальный и максимальный размеры земельного участка ($P_{мин}$ и $P_{макс}$), м²	— —

1	2				3		
7.	Кадастровый или иной государственный учетный номер (инвентарный) здания, сооружения, объекта незавершенного строительства, расположенного на земельном участке				—		
8.	Вид (виды) разрешенного использования				Индивидуальное жилищное строительство		
8.1.	Дополнительные сведения об использовании земельного участка				—		
9.	Сведения о земельных участках (землях общего пользования, территории общего пользования), посредством которых обеспечивается доступ				Земли общего пользования		
10.	Иные сведения				—		
4. Пояснения к сведениям об уточняемом земельном участке с кадастровым номером					67:25:0010411:145 :		
1.	—						
1. Сведения о характерных точках границ уточняемого земельного участка с кадастровым номером					67:25:0010411:144 :		
Система координат МСК-67, зона 1					Зона № 1		
Обоз- начение харак- терных точек границ	Координаты, м				Метод определения координат	Формулы, примененные для расчета средней квадратической погрешности определения координат характерных точек границ (Mt), с подставленными в такие формулы значениями и итоговые (вычисленные) значения Mt, м	Описание закрепления точки
	содержатся в Едином государственном реестре недвижимости		определены в результате выполнения комплексных кадастровых работ				
	X	Y	X	Y			
1	2	3	4	5	6	7	8
1070	492 261,92	1 264 460,17	492 261,92	1 264 460,17	—	0,30	—
7	492 262,40	1 264 459,49	492 262,40	1 264 459,49		0,10	Временный межевой знак
6	492 274,83	1 264 468,21	492 274,83	1 264 468,21			
5	492 282,95	1 264 474,23	492 282,95	1 264 474,23			
1432	492 282,37	1 264 475,30	492 282,37	1 264 475,30			
1431	492 280,16	1 264 479,18	492 280,16	1 264 479,18			
1430	492 269,80	1 264 496,43	492 269,80	1 264 496,43		—	
1071	492 250,70	1 264 481,98	492 250,70	1 264 481,98			
1070	492 261,92	1 264 460,17	492 261,92	1 264 460,17		0,30	

2. Сведения о частях границ уточняемого земельного участка с кадастровым номером				67:25:0010411:144		:
Обозначение части границ		Горизонтальное проложение (S), м	Описание прохождения части границ	Сведения о согласовании местоположения границ (согласовано/спорное)		
от т.	до т.					
1	2	3	4	5		
1070	7	0,83	—	согласовано		
7	6	15,18				
6	5	10,11				
5	1432	1,22				
1432	1431	4,47				
1431	1430	20,12				
1430	1071	23,95				
1071	1070	24,53				
3. Сведения о характеристиках уточняемого земельного участка с кадастровым номером				67:25:0010411:144		:
№ п/п	Наименование характеристики		Значение характеристики			
1	2		3			
1.	Адрес земельного участка		—			
1.1.	Сведения о местоположении земельного участка (при отсутствии адреса) в структурированном в соответствии с федеральной информационной адресной системой виде		Российская Федерация, Смоленская область, Ярцевский р-н, Ярцево г, Глинки ул, д 5			
1.2.	Дополнительные сведения о местоположении земельного участка		—			
2.	Площадь земельного участка ± величина погрешности определения (вычисления) площади (P ± ΔP), м²		629 ± 9,00			
3.	Формула, примененная для вычисления предельной погрешности определения площади земельного участка, с подставленными значениями и итоговые (вычисленные) значения		3,5*0,10*√(629,00) = 9			
4.	Площадь земельного участка согласно сведениям Единого государственного реестра недвижимости (Ркад), м²		629,00			
5.	Оценка расхождения Р и Ркад (Р - Ркад), м²		0			
6.	Предельный минимальный и максимальный размеры земельного участка (Рмин и Рмакс), м²		— —			
7.	Кадастровый или иной государственный учетный номер (инвентарный) здания, сооружения, объекта незавершенного строительства, расположенного на земельном участке		—			

1	2				3		
8.	Вид (виды) разрешенного использования				Под индивидуальный жилой дом		
8.1.	Дополнительные сведения об использовании земельного участка				—		
9.	Сведения о земельных участках (землях общего пользования, территории общего пользования), посредством которых обеспечивается доступ				Земли общего пользования		
10.	Иные сведения				—		
4. Пояснения к сведениям об уточняемом земельном участке с кадастровым номером					67:25:0010411:144 :		
1.	—						
1. Сведения о характерных точках границ уточняемого земельного участка с кадастровым номером					67:25:0010411:143 :		
Система координат МСК-67, зона 1					Зона № 1		
Обоз- начение харак- терных точек границ	Координаты, м				Метод определения координат	Формулы, примененные для расчета средней квадратической погрешности определения координат характерных точек границ (Mt), с подставленными в такие формулы значениями и итоговые (вычисленные) значения Mt, м	Описание закрепления точки
	содержатся в Едином государственном реестре недвижимости		определены в результате выполнения комплексных кадастровых работ				
	X	Y	X	Y			
1	2	3	4	5	6	7	8
455	492 246,70	1 264 529,55	492 246,70	1 264 529,55	—	0,30	—
1204	492 255,77	1 264 516,03	492 255,77	1 264 516,03			
1205	492 263,48	1 264 510,90	492 263,48	1 264 510,90			
69	492 289,64	1 264 530,38	492 289,64	1 264 530,38			
1200	492 279,60	1 264 548,44	492 279,60	1 264 548,44		0,10	Закрепление отсутствует
68	492 277,27	1 264 552,61	492 277,27	1 264 552,61		0,30	
1201	492 271,54	1 264 548,83	492 271,54	1 264 548,83		0,10	
1202	492 266,87	1 264 545,36	492 266,87	1 264 545,36		0,30	
1203	492 259,76	1 264 539,66	492 259,76	1 264 539,66			
456	492 255,92	1 264 536,74	492 255,92	1 264 536,74			
455	492 246,70	1 264 529,55	492 246,70	1 264 529,55	—		
2. Сведения о частях границ уточняемого земельного участка с кадастровым номером					67:25:0010411:143 :		
Обозначение части границ		Горизонтальное проложение (S), м	Описание прохождения части границ		Сведения о согласовании местоположения границ (согласовано/спорное)		
от т.	до т.						

1	2	3	4	5
455	1204	16,28	—	согласовано
1204	1205	9,26		
1205	69	32,62		
69	1200	20,66		
1200	68	4,78		
68	1201	6,86		
1201	1202	5,82		
1202	1203	9,11		
1203	456	4,82		
456	455	11,69		

3. Сведения о характеристиках уточняемого земельного участка с кадастровым номером 67:25:0010411:143 :

№ п/п	Наименование характеристики	Значение характеристики
1	2	3
1.	Адрес земельного участка	—
1.1.	Сведения о местоположении земельного участка (при отсутствии адреса) в структурированном в соответствии с федеральной информационной адресной системой виде	Российская Федерация, Смоленская область, Ярцевский р-н, Ярцево г, Глинки ул, д 4
1.2.	Дополнительные сведения о местоположении земельного участка	—
2.	Площадь земельного участка ± величина погрешности определения (вычисления) площади ($P \pm \Delta P$), м²	928 ± 11,00
3.	Формула, примененная для вычисления предельной погрешности определения площади земельного участка, с подставленными значениями и итоговые (вычисленные) значения	$3,5 * 0,10 * \sqrt{(928,00)} = 11$
4.	Площадь земельного участка согласно сведениям Единого государственного реестра недвижимости (Ркад), м²	928,00
5.	Оценка расхождения Р и Ркад ($P - P_{кад}$), м²	0
6.	Предельный минимальный и максимальный размеры земельного участка ($P_{мин}$ и $P_{макс}$), м²	— —
7.	Кадастровый или иной государственный учетный номер (инвентарный) здания, сооружения, объекта незавершенного строительства, расположенного на земельном участке	—
8.	Вид (виды) разрешенного использования	Под индивидуальный жилой дом
8.1.	Дополнительные сведения об использовании земельного участка	—

1	2				3		
9.	Сведения о земельных участках (землях общего пользования, территории общего пользования), посредством которых обеспечивается доступ				Земли общего пользования		
10.	Иные сведения				—		
4. Пояснения к сведениям об уточняемом земельном участке с кадастровым номером 67:25:0010411:143 :							
1.	—						
1. Сведения о характерных точках границ уточняемого земельного участка с кадастровым номером 67:25:0010411:142 :							
Система координат МСК-67, зона 1 Зона № 1							
Обоз- начение харак- терных точек границ	Координаты, м				Метод определения координат	Формулы, примененные для расчета средней квадратической погрешности определения координат характерных точек границ (Mt), с подставленными в такие формулы значениями и итоговые (вычисленные) значения Mt, м	Описание закрепления точки
	содержатся в Едином государственном реестре недвижимости		определены в результате выполнения комплексных кадастровых работ				
	X	Y	X	Y			
1	2	3	4	5	6	7	8
1070	492 261,92	1 264 460,17	492 261,92	1 264 460,17	—	0,30	—
1071	492 250,70	1 264 481,98	492 250,70	1 264 481,98			
1072	492 234,64	1 264 469,85	492 234,64	1 264 469,85			
1073	492 232,77	1 264 468,43	492 232,77	1 264 468,43			
1074	492 231,75	1 264 467,65	492 231,75	1 264 467,65			
1075	492 237,50	1 264 456,39	492 237,50	1 264 456,39			
1076	492 239,96	1 264 451,77	492 239,96	1 264 451,77			
1077	492 242,79	1 264 446,37	492 242,79	1 264 446,37			
1070	492 261,92	1 264 460,17	492 261,92	1 264 460,17			
2. Сведения о частях границ уточняемого земельного участка с кадастровым номером 67:25:0010411:142 :							
Обозначение части границ		Горизонтальное проложение (S), м	Описание прохождения части границ	Сведения о согласовании местоположения границ (согласовано/спорное)			
от т.	до т.						
1	2	3	4	5			
1070	1071	24,53	—	согласовано			
1071	1072	20,13					
1072	1073	2,35					

1	2	3	4	5
1073	1074	1,28	—	согласовано
1074	1075	12,64		
1075	1076	5,23		
1076	1077	6,10		
1077	1070	23,59		

3. Сведения о характеристиках уточняемого земельного участка с кадастровым номером 67:25:0010411:142 :

№ п/п	Наименование характеристики	Значение характеристики
1	2	3
1.	Адрес земельного участка	—
1.1.	Сведения о местоположении земельного участка (при отсутствии адреса) в структурированном в соответствии с федеральной информационной адресной системой виде	Российская Федерация, Смоленская область, Ярцевский р-н, Ярцево г, Глинки ул, д 3
1.2.	Дополнительные сведения о местоположении земельного участка	—
2.	Площадь земельного участка \pm величина погрешности определения (вычисления) площади ($P \pm \Delta P$), м ²	$568 \pm 8,00$
3.	Формула, примененная для вычисления предельной погрешности определения площади земельного участка, с подставленными значениями и итоговые (вычисленные) значения	$3,5*0,10*\sqrt{(568,00)} = 8$
4.	Площадь земельного участка согласно сведениям Единого государственного реестра недвижимости (Ркад), м ²	568,00
5.	Оценка расхождения Р и Ркад ($P - P_{кад}$), м ²	0
6.	Предельный минимальный и максимальный размеры земельного участка ($P_{мин}$ и $P_{макс}$), м ²	— —
7.	Кадастровый или иной государственный учетный номер (инвентарный) здания, сооружения, объекта незавершенного строительства, расположенного на земельном участке	—
8.	Вид (виды) разрешенного использования	Под строительство индивидуального жилого дома
8.1.	Дополнительные сведения об использовании земельного участка	—
9.	Сведения о земельных участках (землях общего пользования, территории общего пользования), посредством которых обеспечивается доступ	Земли общего пользования
10.	Иные сведения	—

4. Пояснения к сведениям об уточняемом земельном участке с кадастровым номером 67:25:0010411:142 :

1.										
1. Сведения о характерных точках границ уточняемого земельного участка с кадастровым номером 67:25:0010411:141 :										
Система координат МСК-67, зона 1 Зона № 1										
Обоз- начение харак- терных точек границ	Координаты, м				Метод определения координат	Формулы, примененные для расчета средней квадратической погрешности определения координат характерных точек границ (Mt), с подставленными в такие формулы значениями и итоговые (вычисленные) значения Mt, м	Описание закрепления точки			
	содержатся в Едином государственном реестре недвижимости		определены в результате выполнения комплексных кадастровых работ							
	X	Y	X	Y						
1	2	3	4	5	6	7	8			
н 1	492 236,60	1 264 490,44	492 236,60	1 264 490,44	—	0,10	—			
1	492 222,35	1 264 510,74	492 222,35	1 264 510,74		—				
145	492 220,30	1 264 509,87	492 220,30	1 264 509,87		0,10				
263	492 200,82	1 264 497,18	492 200,82	1 264 497,18		0,30				
1407	492 202,17	1 264 489,37	492 202,17	1 264 489,37		—				
5	492 203,41	1 264 482,61	492 203,41	1 264 482,61						
6	492 205,81	1 264 469,16	492 205,81	1 264 469,16						
н 1	492 236,60	1 264 490,44	492 236,60	1 264 490,44		0,10				
2. Сведения о частях границ уточняемого земельного участка с кадастровым номером 67:25:0010411:141 :										
Обозначение части границ		Горизонтальное проложение (S), м	Описание прохождения части границ	Сведения о согласовании местоположения границ (согласовано/спорное)						
от т.	до т.									
1	2	3	4	5						
н 1	1	24,80	—	согласовано						
1	145	2,23								
145	263	23,25								
263	1407	7,93								
1407	5	6,87								
5	6	13,66								
6	н 1	37,43								
3. Сведения о характеристиках уточняемого земельного участка с кадастровым номером 67:25:0010411:141 :										
№ п/п	Наименование характеристики				Значение характеристики					
1	2				3					

1	2	3
1.	Адрес земельного участка	—
1.1.	Сведения о местоположении земельного участка (при отсутствии адреса) в структурированном в соответствии с федеральной информационной адресной системой виде	Российская Федерация, Смоленская область, Ярцевский р-н, Ярцево г, Глинки ул, д 2
1.2.	Дополнительные сведения о местоположении земельного участка	—
2.	Площадь земельного участка \pm величина погрешности определения (вычисления) площади ($P \pm \Delta P$), м ²	$804 \pm 10,00$
3.	Формула, примененная для вычисления предельной погрешности определения площади земельного участка, с подставленными значениями и итоговые (вычисленные) значения	$3,5*0,10*\sqrt{(804,00)} = 10$
4.	Площадь земельного участка согласно сведениям Единого государственного реестра недвижимости (Ркад), м ²	804,00
5.	Оценка расхождения Р и Ркад ($P - P_{кад}$), м ²	0
6.	Предельный минимальный и максимальный размеры земельного участка (Рмин и Рмакс), м ²	— —
7.	Кадастровый или иной государственный учетный номер (инвентарный) здания, сооружения, объекта незавершенного строительства, расположенного на земельном участке	—
8.	Вид (виды) разрешенного использования	под индивидуальным жилым домом
8.1.	Дополнительные сведения об использовании земельного участка	—
9.	Сведения о земельных участках (землях общего пользования, территории общего пользования), посредством которых обеспечивается доступ	Земли общего пользования
10.	Иные сведения	—
4. Пояснения к сведениям об уточняемом земельном участке с кадастровым номером		67:25:0010411:141 :
1.	—	

1. Сведения о характерных точках границ уточняемого земельного участка с кадастровым номером

67:25:0010411:140

:

Система координат

МСК-67, зона 1

Зона №

1

Обоз- начение харак- терных точек границ	Координаты, м				Метод определения координат	Формулы, примененные для расчета средней квадратической погрешности определения координат характерных точек границ (Mt), с подставленными в такие формулы значениями и итоговые (вычисленные) значения Mt, м	Описание закрепления точки
	содержатся в Едином государственном реестре недвижимости		определены в результате выполнения комплексных кадастровых работ				
	X	Y	X	Y			
1	2	3	4	5	6	7	8
н 2	492 212,10	1 264 455,14	492 212,10	1 264 455,14	—	0,10	—
н 1	492 218,33	1 264 441,83	492 218,33	1 264 441,83			
9	492 207,91	1 264 437,15	492 207,91	1 264 437,15			
909	492 214,73	1 264 424,32	492 214,73	1 264 424,32		0,30	
н 2	492 237,07	1 264 442,28	492 237,07	1 264 442,28		0,10	
1077	492 242,79	1 264 446,37	492 242,79	1 264 446,37		0,30	
1076	492 239,96	1 264 451,77	492 239,96	1 264 451,77			
1075	492 237,50	1 264 456,39	492 237,50	1 264 456,39			
1074	492 231,75	1 264 467,65	492 231,75	1 264 467,65		0,10	
н 4	492 208,48	1 264 463,96	492 208,48	1 264 463,96			
н 3	492 210,39	1 264 458,68	492 210,39	1 264 458,68			
н 2	492 212,10	1 264 455,14	492 212,10	1 264 455,14			

2. Сведения о частях границ уточняемого земельного участка с кадастровым номером

67:25:0010411:140

:

Обозначение части границ		Горизонтальное проложение (S), м	Описание прохождения части границ	Сведения о согласовании местоположения границ (согласовано/спорное)
от т.	до т.			
1	2	3	4	5
н 2	н 1	14,70	—	согласовано
н 1	9	11,42		
9	909	14,53		
909	н 2	28,66		
н 2	1077	7,03		
1077	1076	6,10		
1076	1075	5,23		

1	2	3	4	5
1075	1074	12,64	—	согласовано
1074	н 4	23,56		
н 4	н 3	5,61		
н 3	н 2	3,93		

3. Сведения о характеристиках уточняемого земельного участка с кадастровым номером 67:25:0010411:140 :

№ п/п	Наименование характеристики	Значение характеристики
1	2	3
1.	Адрес земельного участка	—
1.1.	Сведения о местоположении земельного участка (при отсутствии адреса) в структурированном в соответствии с федеральной информационной адресной системой виде	Российская Федерация, Смоленская область, Ярцевский р-н, Ярцево г, Глинки ул, д 1
1.2.	Дополнительные сведения о местоположении земельного участка	—
2.	Площадь земельного участка ± величина погрешности определения (вычисления) площади ($P \pm \Delta P$), м²	$848 \pm 10,00$
3.	Формула, примененная для вычисления предельной погрешности определения площади земельного участка, с подставленными значениями и итоговые (вычисленные) значения	$3,5*0,10*\sqrt{(848,00)} = 10$
4.	Площадь земельного участка согласно сведениям Единого государственного реестра недвижимости (Ркад), м²	848,00
5.	Оценка расхождения Р и Ркад ($P - P_{кад}$), м²	0
6.	Предельный минимальный и максимальный размеры земельного участка (Рмин и Рмакс), м²	— —
7.	Кадастровый или иной государственный учетный номер (инвентарный) здания, сооружения, объекта незавершенного строительства, расположенного на земельном участке	—
8.	Вид (виды) разрешенного использования	индивидуальное жилищное строительство
8.1.	Дополнительные сведения об использовании земельного участка	—
9.	Сведения о земельных участках (землях общего пользования, территории общего пользования), посредством которых обеспечивается доступ	Земли общего пользования
10.	Иные сведения	—

4. Пояснения к сведениям об уточняемом земельном участке с кадастровым номером 67:25:0010411:140 :

1.	—
----	---

1. Сведения о характерных точках границ уточняемого земельного участка с кадастровым номером					67:25:0010411:134			:
Система координат					МСК-67, зона 1			Зона № 1
Обоз- начение харак- терных точек границ	Координаты, м				Метод определения координат	Формулы, примененные для расчета средней квадратической погрешности определения координат характерных точек границ (Mt), с подставленными в такие формулы значениями и итоговые (вычисленные) значения Mt, м	Описание закрепления точки	
	содержатся в Едином государственном реестре недвижимости		определены в результате выполнения комплексных кадастровых работ					
	X	Y	X	Y				
1	2	3	4	5	6	7	8	
526	492 886,12	1 264 896,37	492 886,12	1 264 896,37	—	0,30	—	
527	492 850,16	1 264 880,44	492 850,16	1 264 880,44				
528	492 862,50	1 264 852,54	492 862,50	1 264 852,54				
529	492 898,46	1 264 868,48	492 898,46	1 264 868,48				
526	492 886,12	1 264 896,37	492 886,12	1 264 896,37				
2. Сведения о частях границ уточняемого земельного участка с кадастровым номером					67:25:0010411:134			:
Обозначение части границ		Горизонтальное проложение (S), м	Описание прохождения части границ		Сведения о согласовании местоположения границ (согласовано/спорное)			
от т.	до т.							
1	2	3	4		5			
526	527	39,33	—		согласовано			
527	528	30,51						
528	529	39,33						
529	526	30,50						
3. Сведения о характеристиках уточняемого земельного участка с кадастровым номером					67:25:0010411:134			:
№ п/п	Наименование характеристики				Значение характеристики			
1	2				3			
1.	Адрес земельного участка				—			
1.1.	Сведения о местоположении земельного участка (при отсутствии адреса) в структурированном в соответствии с федеральной информационной адресной системой виде				215800, Российская Федерация, Смоленская область, Ярцевский р-н, Ярцево г, Ленинградская ул, д 35			
1.2.	Дополнительные сведения о местоположении земельного участка				—			

1	2				3		
2.	Площадь земельного участка ± величина погрешности определения (вычисления) площади (Р ± ΔР), м²				1 200 ± 12,00		
3.	Формула, примененная для вычисления предельной погрешности определения площади земельного участка, с подставленными значениями и итоговые (вычисленные) значения				3,5*0,10*√(1 200,00) = 12		
4.	Площадь земельного участка согласно сведениям Единого государственного реестра недвижимости (Ркад), м²				1 200,00		
5.	Оценка расхождения Р и Ркад (Р - Ркад), м²				0		
6.	Предельный минимальный и максимальный размеры земельного участка (Рмин и Рмакс), м²				— —		
7.	Кадастровый или иной государственный учетный номер (инвентарный) здания, сооружения, объекта незавершенного строительства, расположенного на земельном участке				—		
8.	Вид (виды) разрешенного использования				под строительство индивидуального жилого дома		
8.1.	Дополнительные сведения об использовании земельного участка				—		
9.	Сведения о земельных участках (землях общего пользования, территории общего пользования), посредством которых обеспечивается доступ				Земли общего пользования		
10.	Иные сведения				—		
4. Пояснения к сведениям об уточняемом земельном участке с кадастровым номером					67:25:0010411:134 :		
1.	—						
1. Сведения о характерных точках границ уточняемого земельного участка с кадастровым номером					67:25:0010411:133 :		
Система координат					МСК-67, зона 1 Зона № 1		
Обозначение характерных точек границ	Координаты, м				Метод определения координат	Формулы, примененные для расчета средней квадратической погрешности определения координат характерных точек границ (Mt), с подставленными в такие формулы значениями и итоговые (вычисленные) значения Mt, м	Описание закрепления точки
	содержатся в Едином государственном реестре недвижимости		определены в результате выполнения комплексных кадастровых работ				
	X	Y	X	Y			
1	2	3	4	5	6	7	8
564	492 814,19	1 264 864,52	492 814,19	1 264 864,52	—	0,30	—

1	2	3	4	5	6	7	8
1065	492 778,22	1 264 848,60	492 778,22	1 264 848,60	—	0,30	—
1066	492 790,56	1 264 820,70	492 790,56	1 264 820,70			Закрепление отсутствует
565	492 826,53	1 264 836,64	492 826,53	1 264 836,64			Временный межевой знак
564	492 814,19	1 264 864,52	492 814,19	1 264 864,52			—

2. Сведения о частях границ уточняемого земельного участка с кадастровым номером 67:25:0010411:133 :

Обозначение части границ		Горизонтальное проложение (S), м	Описание прохождения части границ	Сведения о согласовании местоположения границ (согласовано/спорное)
от т.	до т.			
1	2	3	4	5
564	1065	39,34	—	согласовано
1065	1066	30,51		
1066	565	39,34		
565	564	30,49		

3. Сведения о характеристиках уточняемого земельного участка с кадастровым номером 67:25:0010411:133 :

№ п/п	Наименование характеристики	Значение характеристики
1	2	3
1.	Адрес земельного участка	—
1.1.	Сведения о местоположении земельного участка (при отсутствии адреса) в структурированном в соответствии с федеральной информационной адресной системой виде	Российская Федерация, Смоленская область, Ярцевский р-н, Ярцево г, Ленинградская ул, д 31
1.2.	Дополнительные сведения о местоположении земельного участка	—
2.	Площадь земельного участка ± величина погрешности определения (вычисления) площади ($P \pm \Delta P$), м²	$1\,200 \pm 12,00$
3.	Формула, примененная для вычисления предельной погрешности определения площади земельного участка, с подставленными значениями и итоговые (вычисленные) значения	$3,5 \cdot 0,10 \cdot \sqrt{(1\,200,00)} = 12$
4.	Площадь земельного участка согласно сведениям Единого государственного реестра недвижимости (Ркад), м²	1 200,00
5.	Оценка расхождения Р и Ркад ($P - P_{кад}$), м²	0
6.	Предельный минимальный и максимальный размеры земельного участка ($P_{мин}$ и $P_{макс}$), м²	— —

1	2				3		
7.	Кадастровый или иной государственный учетный номер (инвентарный) здания, сооружения, объекта незавершенного строительства, расположенного на земельном участке				—		
8.	Вид (виды) разрешенного использования				для индивидуального жилищного строительства		
8.1.	Дополнительные сведения об использовании земельного участка				—		
9.	Сведения о земельных участках (землях общего пользования, территории общего пользования), посредством которых обеспечивается доступ				Земли общего пользования		
10.	Иные сведения				—		
4. Пояснения к сведениям об уточняемом земельном участке с кадастровым номером					67:25:0010411:133 :		
1.	—						
1. Сведения о характерных точках границ уточняемого земельного участка с кадастровым номером					67:25:0010411:131 :		
Система координат МСК-67, зона 1					Зона № 1		
Обоз- начение харак- терных точек границ	Координаты, м				Метод определения координат	Формулы, примененные для расчета средней квадратической погрешности определения координат характерных точек границ (Mt), с подставленными в такие формулы значениями и итоговые (вычисленные) значения Mt, м	Описание закрепления точки
	содержатся в Едином государственном реестре недвижимости		определены в результате выполнения комплексных кадастровых работ				
	X	Y	X	Y			
1	2	3	4	5	6	7	8
1315	492 727,13	1 264 826,89	492 727,13	1 264 826,89	—	0,30	—
1067	492 691,41	1 264 811,26	492 691,41	1 264 811,26			
2	492 703,96	1 264 782,91	492 703,96	1 264 782,91			
687	492 739,62	1 264 798,70	492 739,62	1 264 798,70		0,10	долговременный межевой знак
1315	492 727,13	1 264 826,89	492 727,13	1 264 826,89		0,30	—
2. Сведения о частях границ уточняемого земельного участка с кадастровым номером					67:25:0010411:131 :		
Обозначение части границ		Горизонтальное проложение (S), м	Описание прохождения части границ		Сведения о согласовании местоположения границ (согласовано/спорное)		
от т.	до т.						
1	2	3	4		5		
1315	1067	38,99	—		согласовано		

1	2	3	4	5
1067	2	31,00	—	согласовано
2	687	39,00		
687	1315	30,83		
3. Сведения о характеристиках уточняемого земельного участка с кадастровым номером				67:25:0010411:131 :
№ п/п	Наименование характеристики		Значение характеристики	
1	2		3	
1.	Адрес земельного участка		—	
1.1.	Сведения о местоположении земельного участка (при отсутствии адреса) в структурированном в соответствии с федеральной информационной адресной системой виде		215800, Российская Федерация, Смоленская область, Ярцевский р-н, Ярцево г, Ленинградская ул, д 27	
1.2.	Дополнительные сведения о местоположении земельного участка		—	
2.	Площадь земельного участка ± величина погрешности определения (вычисления) площади (Р ± ΔР), м²		1 206 ± 12,00	
3.	Формула, примененная для вычисления предельной погрешности определения площади земельного участка, с подставленными значениями и итоговые (вычисленные) значения		3,5*0,10*√(1 206,00) = 12	
4.	Площадь земельного участка согласно сведениям Единого государственного реестра недвижимости (Ркад), м²		1 206,00	
5.	Оценка расхождения Р и Ркад (Р - Ркад), м²		0	
6.	Предельный минимальный и максимальный размеры земельного участка (Рмин и Рмакс), м²		— —	
7.	Кадастровый или иной государственный учетный номер (инвентарный) здания, сооружения, объекта незавершенного строительства, расположенного на земельном участке		—	
8.	Вид (виды) разрешенного использования		индивидуальное жилищное строительство	
8.1.	Дополнительные сведения об использовании земельного участка		—	
9.	Сведения о земельных участках (землях общего пользования, территории общего пользования), посредством которых обеспечивается доступ		Земли общего пользования	
10.	Иные сведения		—	
4. Пояснения к сведениям об уточняемом земельном участке с кадастровым номером				67:25:0010411:131 :
1.	—			

1. Сведения о характерных точках границ уточняемого земельного участка с кадастровым номером

67:25:0010411:128

:

Система координат

МСК-67, зона 1

Зона №

1

Обоз- начение харак- терных точек границ	Координаты, м				Метод определения координат	Формулы, примененные для расчета средней квадратической погрешности определения координат характерных точек границ (Mt), с подставленными в такие формулы значениями и итоговые (вычисленные) значения Mt, м	Описание закрепления точки
	содержатся в Едином государственном реестре недвижимости		определены в результате выполнения комплексных кадастровых работ				
	X	Y	X	Y			
1	2	3	4	5	6	7	8
1	492 350,63	1 264 607,34	492 350,63	1 264 607,34	—	0,10	Закрепление отсутствует
2	492 347,06	1 264 612,38	492 347,06	1 264 612,38			Временный межевой знак
3	492 336,10	1 264 629,05	492 336,10	1 264 629,05			
4	492 313,29	1 264 612,65	492 313,29	1 264 612,65			
5	492 327,44	1 264 590,10	492 327,44	1 264 590,10		0,30	
433	492 333,74	1 264 594,83	492 333,74	1 264 594,83			
432	492 345,25	1 264 602,54	492 345,25	1 264 602,54			
431	492 350,44	1 264 607,19	492 350,44	1 264 607,19			
1	492 350,63	1 264 607,34	492 350,63	1 264 607,34	0,10		

2. Сведения о частях границ уточняемого земельного участка с кадастровым номером

67:25:0010411:128

:

Обозначение части границ		Горизонтальное проложение (S), м	Описание прохождения части границ	Сведения о согласовании местоположения границ (согласовано/спорное)
от т.	до т.			
1	2	3	4	5
1	2	6,18	—	согласовано
2	3	19,95		
3	4	28,09		
4	5	26,62		
5	433	7,88		
433	432	13,85		
432	431	6,97		
431	1	0,24		

3. Сведения о характеристиках уточняемого земельного участка с кадастровым номером

67:25:0010411:128

:

№ п/п	Наименование характеристики	Значение характеристики
-------	-----------------------------	-------------------------

1	2	3
1.	Адрес земельного участка	—
1.1.	Сведения о местоположении земельного участка (при отсутствии адреса) в структурированном в соответствии с федеральной информационной адресной системой виде	Российская Федерация, Смоленская область, Ярцевский р-н, Ярцево г, Ленинградская ул, д 13
1.2.	Дополнительные сведения о местоположении земельного участка	—
2.	Площадь земельного участка \pm величина погрешности определения (вычисления) площади ($P \pm \Delta P$), м ²	$754 \pm 10,00$
3.	Формула, примененная для вычисления предельной погрешности определения площади земельного участка, с подставленными значениями и итоговые (вычисленные) значения	$3,5*0,10*\sqrt{(754,00)} = 10$
4.	Площадь земельного участка согласно сведениям Единого государственного реестра недвижимости (Ркад), м ²	754,00
5.	Оценка расхождения Р и Ркад ($P - P_{кад}$), м ²	0
6.	Предельный минимальный и максимальный размеры земельного участка ($P_{мин}$ и $P_{макс}$), м ²	— —
7.	Кадастровый или иной государственный учетный номер (инвентарный) здания, сооружения, объекта незавершенного строительства, расположенного на земельном участке	—
8.	Вид (виды) разрешенного использования	для индивидуального жилищного строительства
8.1.	Дополнительные сведения об использовании земельного участка	—
9.	Сведения о земельных участках (землях общего пользования, территории общего пользования), посредством которых обеспечивается доступ	Земли общего пользования
10.	Иные сведения	—
4. Пояснения к сведениям об уточняемом земельном участке с кадастровым номером		67:25:0010411:128 :
1.	—	

1. Сведения о характерных точках границ уточняемого земельного участка с кадастровым номером

67:25:0010411:125

:

Система координат

МСК-67, зона 1

Зона №

1

Обоз- начение харак- терных точек границ	Координаты, м				Метод определения координат	Формулы, примененные для расчета средней квадратической погрешности определения координат характерных точек границ (Mt), с подставленными в такие формулы значениями и итоговые (вычисленные) значения Mt, м	Описание закрепления точки
	содержатся в Едином государственном реестре недвижимости		определены в результате выполнения комплексных кадастровых работ				
	X	Y	X	Y			
1	2	3	4	5	6	7	8
1434	492 289,88	1 264 562,94	492 289,88	1 264 562,94	—	—	—
1435	492 292,31	1 264 564,86	492 292,31	1 264 564,86			
1436	492 295,24	1 264 567,19	492 295,24	1 264 567,19			
1437	492 302,77	1 264 572,11	492 302,77	1 264 572,11			
1438	492 308,66	1 264 576,40	492 308,66	1 264 576,40			
1439	492 293,61	1 264 599,19	492 293,61	1 264 599,19			
1440	492 274,54	1 264 586,42	492 274,54	1 264 586,42			
1441	492 285,03	1 264 570,31	492 285,03	1 264 570,31			
1434	492 289,88	1 264 562,94	492 289,88	1 264 562,94			

2. Сведения о частях границ уточняемого земельного участка с кадастровым номером

67:25:0010411:125

:

Обозначение части границ		Горизонтальное проложение (S), м	Описание прохождения части границ	Сведения о согласовании местоположения границ (согласовано/спорное)
от т.	до т.			
1	2	3	4	5
1434	1435	3,10	—	согласовано
1435	1436	3,74		
1436	1437	8,99		
1437	1438	7,29		
1438	1439	27,31		
1439	1440	22,95		
1440	1441	19,22		
1441	1434	8,82		

3. Сведения о характеристиках уточняемого земельного участка с кадастровым номером

67:25:0010411:125

:

№ п/п	Наименование характеристики	Значение характеристики
-------	-----------------------------	-------------------------

1	2	3
1.	Адрес земельного участка	—
1.1.	Сведения о местоположении земельного участка (при отсутствии адреса) в структурированном в соответствии с федеральной информационной адресной системой виде	Российская Федерация, Смоленская область, Ярцевский р-н, Ярцево г, Ленинградская ул, д 9
1.2.	Дополнительные сведения о местоположении земельного участка	—
2.	Площадь земельного участка \pm величина погрешности определения (вычисления) площади ($P \pm \Delta P$), м ²	$635 \pm 9,00$
3.	Формула, примененная для вычисления предельной погрешности определения площади земельного участка, с подставленными значениями и итоговые (вычисленные) значения	$3,5*0,10*\sqrt{(635,00)} = 9$
4.	Площадь земельного участка согласно сведениям Единого государственного реестра недвижимости (Ркад), м ²	635,00
5.	Оценка расхождения Р и Ркад ($P - P_{кад}$), м ²	0
6.	Предельный минимальный и максимальный размеры земельного участка (Рмин и Рмакс), м ²	— —
7.	Кадастровый или иной государственный учетный номер (инвентарный) здания, сооружения, объекта незавершенного строительства, расположенного на земельном участке	—
8.	Вид (виды) разрешенного использования	под строительство индивидуального жилого дома
8.1.	Дополнительные сведения об использовании земельного участка	—
9.	Сведения о земельных участках (землях общего пользования, территории общего пользования), посредством которых обеспечивается доступ	Земли общего пользования
10.	Иные сведения	—
4. Пояснения к сведениям об уточняемом земельном участке с кадастровым номером		67:25:0010411:125 :
1.	—	

1. Сведения о характерных точках границ уточняемого земельного участка с кадастровым номером67:25:0010411:123:

Система координатМСК-67, зона 1Зона №1

Обоз- начение харак- терных точек границ	Координаты, м				Метод определения координат	Формулы, примененные для расчета средней квадратической погрешности определения координат характерных точек границ (Mt), с подставленными в такие формулы значениями и итоговые (вычисленные) значения Mt, м	Описание закрепления точки
	содержатся в Едином государственном реестре недвижимости		определены в результате выполнения комплексных кадастровых работ				
	X	Y	X	Y			
1	2	3	4	5	6	7	8
1201	492 271,54	1 264 548,83	492 271,54	1 264 548,83	—	0,30	Закрепление отсутствует
1442	492 256,26	1 264 574,09	492 256,26	1 264 574,09		0,10	
1443	492 240,22	1 264 562,28	492 240,22	1 264 562,28		0,30	
456	492 255,92	1 264 536,74	492 255,92	1 264 536,74			
1203	492 259,76	1 264 539,66	492 259,76	1 264 539,66			
1202	492 266,87	1 264 545,36	492 266,87	1 264 545,36			
1201	492 271,54	1 264 548,83	492 271,54	1 264 548,83			

2. Сведения о частях границ уточняемого земельного участка с кадастровым номером67:25:0010411:123:

Обозначение части границ		Горизонтальное проложение (S), м	Описание прохождения части границ	Сведения о согласовании местоположения границ (согласовано/спорное)
от т.	до т.			
1	2	3	4	5
1201	1442	29,52	—	согласовано
1442	1443	19,92		
1443	456	29,98		
456	1203	4,82		
1203	1202	9,11		
1202	1201	5,82		

3. Сведения о характеристиках уточняемого земельного участка с кадастровым номером67:25:0010411:123:

№ п/п	Наименование характеристики	Значение характеристики
1	2	3

1	2	3
1.	Адрес земельного участка	—
1.1.	Сведения о местоположении земельного участка (при отсутствии адреса) в структурированном в соответствии с федеральной информационной адресной системой виде	Российская Федерация, Смоленская область, Ярцевский р-н, Ярцево г, Ленинградская ул, д 5
1.2.	Дополнительные сведения о местоположении земельного участка	—
2.	Площадь земельного участка \pm величина погрешности определения (вычисления) площади ($P \pm \Delta P$), м ²	$587 \pm 8,00$
3.	Формула, примененная для вычисления предельной погрешности определения площади земельного участка, с подставленными значениями и итоговые (вычисленные) значения	$3,5*0,10*\sqrt{(587,00)} = 8$
4.	Площадь земельного участка согласно сведениям Единого государственного реестра недвижимости (Ркад), м ²	587,00
5.	Оценка расхождения Р и Ркад ($P - P_{кад}$), м ²	0
6.	Предельный минимальный и максимальный размеры земельного участка ($P_{мин}$ и $P_{макс}$), м ²	— —
7.	Кадастровый или иной государственный учетный номер (инвентарный) здания, сооружения, объекта незавершенного строительства, расположенного на земельном участке	—
8.	Вид (виды) разрешенного использования	Под индивидуальным жилым домом
8.1.	Дополнительные сведения об использовании земельного участка	—
9.	Сведения о земельных участках (землях общего пользования, территории общего пользования), посредством которых обеспечивается доступ	Земли общего пользования
10.	Иные сведения	—
4. Пояснения к сведениям об уточняемом земельном участке с кадастровым номером		67:25:0010411:123 :
1.	—	

1. Сведения о характерных точках границ уточняемого земельного участка с кадастровым номером

67:25:0010411:122

:

Система координат

МСК-67, зона 1

Зона №

1

Обоз- начение харак- терных точек границ	Координаты, м				Метод определения координат	Формулы, примененные для расчета средней квадратической погрешности определения координат характерных точек границ (Mt), с подставленными в такие формулы значениями и итоговые (вычисленные) значения Mt, м	Описание закрепления точки
	содержатся в Едином государственном реестре недвижимости		определены в результате выполнения комплексных кадастровых работ				
	X	Y	X	Y			
1	2	3	4	5	6	7	8
1444	492 223,00	1 264 551,90	492 223,00	1 264 551,90	—	—	—
1445	492 240,53	1 264 524,32	492 240,53	1 264 524,32		0,30	
455	492 246,70	1 264 529,55	492 246,70	1 264 529,55			
456	492 255,92	1 264 536,74	492 255,92	1 264 536,74			Закрепление отсутствует
1443	492 240,22	1 264 562,28	492 240,22	1 264 562,28		—	
1446	492 239,70	1 264 563,13	492 239,70	1 264 563,13			
1447	492 225,10	1 264 554,13	492 225,10	1 264 554,13			
1448	492 223,10	1 264 552,00	492 223,10	1 264 552,00			
1444	492 223,00	1 264 551,90	492 223,00	1 264 551,90			

2. Сведения о частях границ уточняемого земельного участка с кадастровым номером

67:25:0010411:122

:

Обозначение части границ		Горизонтальное проложение (S), м	Описание прохождения части границ	Сведения о согласовании местоположения границ (согласовано/спорное)
от т.	до т.			
1	2	3	4	5
1444	1445	32,68	—	согласовано
1445	455	8,09		
455	456	11,69		
456	1443	29,98		
1443	1446	1,00		
1446	1447	17,15		
1447	1448	2,92		
1448	1444	0,14		

3. Сведения о характеристиках уточняемого земельного участка с кадастровым номером

67:25:0010411:122

:

№ п/п	Наименование характеристики	Значение характеристики
-------	-----------------------------	-------------------------

1	2	3
1.	Адрес земельного участка	—
1.1.	Сведения о местоположении земельного участка (при отсутствии адреса) в структурированном в соответствии с федеральной информационной адресной системой виде	Российская Федерация, Смоленская область, Ярцевский р-н, Ярцево г, Ленинградская ул, д 3
1.2.	Дополнительные сведения о местоположении земельного участка	—
2.	Площадь земельного участка \pm величина погрешности определения (вычисления) площади ($P \pm \Delta P$), м ²	$637 \pm 9,00$
3.	Формула, примененная для вычисления предельной погрешности определения площади земельного участка, с подставленными значениями и итоговые (вычисленные) значения	$3,5*0,10*\sqrt{(637,00)} = 9$
4.	Площадь земельного участка согласно сведениям Единого государственного реестра недвижимости (Ркад), м ²	638,00
5.	Оценка расхождения Р и Ркад ($P - P_{кад}$), м ²	1
6.	Предельный минимальный и максимальный размеры земельного участка (Рмин и Рмакс), м ²	— —
7.	Кадастровый или иной государственный учетный номер (инвентарный) здания, сооружения, объекта незавершенного строительства, расположенного на земельном участке	—
8.	Вид (виды) разрешенного использования	Под индивидуальный жилой дом
8.1.	Дополнительные сведения об использовании земельного участка	—
9.	Сведения о земельных участках (землях общего пользования, территории общего пользования), посредством которых обеспечивается доступ	Земли общего пользования
10.	Иные сведения	—
4. Пояснения к сведениям об уточняемом земельном участке с кадастровым номером		67:25:0010411:122 :
1.	—	

1. Сведения о характерных точках границ уточняемого земельного участка с кадастровым номером67:25:0010411:119:

Система координатМСК-67, зона 1Зона №1

Обоз- начение харак- терных точек границ	Координаты, м				Метод определения координат	Формулы, примененные для расчета средней квадратической погрешности определения координат характерных точек границ (Mt), с подставленными в такие формулы значениями и итоговые (вычисленные) значения Mt, м	Описание закрепления точки
	содержатся в Едином государственном реестре недвижимости		определены в результате выполнения комплексных кадастровых работ				
	X	Y	X	Y			
1	2	3	4	5	6	7	8
189	492 619,11	1 264 520,05	492 619,11	1 264 520,05	—	0,10	—
190	492 607,77	1 264 545,67	492 607,77	1 264 545,67		0,30	
942	492 605,41	1 264 551,00	492 605,41	1 264 551,00			
943	492 570,50	1 264 537,20	492 570,50	1 264 537,20			
944	492 569,59	1 264 533,61	492 569,59	1 264 533,61			
945	492 579,93	1 264 503,05	492 579,93	1 264 503,05			
189	492 619,11	1 264 520,05	492 619,11	1 264 520,05		0,10	

2. Сведения о частях границ уточняемого земельного участка с кадастровым номером67:25:0010411:119:

Обозначение части границ		Горизонтальное проложение (S), м	Описание прохождения части границ	Сведения о согласовании местоположения границ (согласовано/спорное)
от т.	до т.			
1	2	3	4	5
189	190	28,02	—	согласовано
190	942	5,83		
942	943	37,54		
943	944	3,70		
944	945	32,26		
945	189	42,71		

3. Сведения о характеристиках уточняемого земельного участка с кадастровым номером67:25:0010411:119:

№ п/п	Наименование характеристики	Значение характеристики
1	2	3

1	2	3
1.	Адрес земельного участка	—
1.1.	Сведения о местоположении земельного участка (при отсутствии адреса) в структурированном в соответствии с федеральной информационной адресной системой виде	Российская Федерация, Смоленская область, Ярцевский р-н, Ярцево г, Чехова пер, д 11
1.2.	Дополнительные сведения о местоположении земельного участка	—
2.	Площадь земельного участка \pm величина погрешности определения (вычисления) площади ($P \pm \Delta P$), м ²	1 416 \pm 13,00
3.	Формула, примененная для вычисления предельной погрешности определения площади земельного участка, с подставленными значениями и итоговые (вычисленные) значения	$3,5*0,10*\sqrt{(1\ 416,00)} = 13$
4.	Площадь земельного участка согласно сведениям Единого государственного реестра недвижимости (Ркад), м ²	1 416,00
5.	Оценка расхождения Р и Ркад ($P - P_{кад}$), м ²	0
6.	Предельный минимальный и максимальный размеры земельного участка ($P_{мин}$ и $P_{макс}$), м ²	— —
7.	Кадастровый или иной государственный учетный номер (инвентарный) здания, сооружения, объекта незавершенного строительства, расположенного на земельном участке	—
8.	Вид (виды) разрешенного использования	под индивидуальный жилой дом
8.1.	Дополнительные сведения об использовании земельного участка	—
9.	Сведения о земельных участках (землях общего пользования, территории общего пользования), посредством которых обеспечивается доступ	Земли общего пользования
10.	Иные сведения	—
4. Пояснения к сведениям об уточняемом земельном участке с кадастровым номером		67:25:0010411:119 :
1.	—	

1. Сведения о характерных точках границ уточняемого земельного участка с кадастровым номером

67:25:0010411:118

:

Система координат

МСК-67, зона 1

Зона №

1

Обоз- начение харак- терных точек границ	Координаты, м				Метод определения координат	Формулы, примененные для расчета средней квадратической погрешности определения координат характерных точек границ (Mt), с подставленными в такие формулы значениями и итоговые (вычисленные) значения Mt, м	Описание закрепления точки
	содержатся в Едином государственном реестре недвижимости		определены в результате выполнения комплексных кадастровых работ				
	X	Y	X	Y			
1	2	3	4	5	6	7	8
1385	492 533,30	1 264 488,94	492 533,30	1 264 488,94	—	—	—
1450	492 548,37	1 264 497,29	492 548,37	1 264 497,29			
1451	492 563,78	1 264 505,04	492 563,78	1 264 505,04			
1452	492 568,39	1 264 507,38	492 568,39	1 264 507,38			
1453	492 567,24	1 264 510,21	492 567,24	1 264 510,21			
1454	492 560,09	1 264 528,17	492 560,09	1 264 528,17			
1455	492 558,91	1 264 527,58	492 558,91	1 264 527,58			
1456	492 524,22	1 264 510,34	492 524,22	1 264 510,34			
1457	492 524,74	1 264 508,92	492 524,74	1 264 508,92			
1385	492 533,30	1 264 488,94	492 533,30	1 264 488,94			

2. Сведения о частях границ уточняемого земельного участка с кадастровым номером

67:25:0010411:118

:

Обозначение части границ		Горизонтальное проложение (S), м	Описание прохождения части границ	Сведения о согласовании местоположения границ (согласовано/спорное)
от т.	до т.			
1	2	3	4	5
1385	1450	17,23	—	согласовано
1450	1451	17,25		
1451	1452	5,17		
1452	1453	3,05		
1453	1454	19,33		
1454	1455	1,32		
1455	1456	38,74		
1456	1457	1,51		
1457	1385	21,74		

3. Сведения о характеристиках уточняемого земельного участка с кадастровым номером 67:25:0010411:118 :		
№ п/п	Наименование характеристики	Значение характеристики
1	2	3
1.	Адрес земельного участка	—
1.1.	Сведения о местоположении земельного участка (при отсутствии адреса) в структурированном в соответствии с федеральной информационной адресной системой виде	215800, Российская Федерация, Смоленская область, Ярцевский р-н, Ярцево г, Чехова пер, д 9
1.2.	Дополнительные сведения о местоположении земельного участка	—
2.	Площадь земельного участка ± величина погрешности определения (вычисления) площади ($P \pm \Delta P$), м²	$899 \pm 10,00$
3.	Формула, примененная для вычисления предельной погрешности определения площади земельного участка, с подставленными значениями и итоговые (вычисленные) значения	$3,5*0,10*\sqrt{(899,00)} = 10$
4.	Площадь земельного участка согласно сведениям Единого государственного реестра недвижимости (Ркад), м²	899,00
5.	Оценка расхождения Р и Ркад ($P - P_{кад}$), м²	0
6.	Предельный минимальный и максимальный размеры земельного участка ($P_{мин}$ и $P_{макс}$), м²	— —
7.	Кадастровый или иной государственный учетный номер (инвентарный) здания, сооружения, объекта незавершенного строительства, расположенного на земельном участке	—
8.	Вид (виды) разрешенного использования	для индивидуального жилищного строительства
8.1.	Дополнительные сведения об использовании земельного участка	—
9.	Сведения о земельных участках (землях общего пользования, территории общего пользования), посредством которых обеспечивается доступ	Земли общего пользования
10.	Иные сведения	—
4. Пояснения к сведениям об уточняемом земельном участке с кадастровым номером 67:25:0010411:118 :		
1.	—	

1. Сведения о характерных точках границ уточняемого земельного участка с кадастровым номером

67:25:0010411:116

:

Система координат

МСК-67, зона 1

Зона №

1

Обоз- начение харак- терных точек границ	Координаты, м				Метод определения координат	Формулы, примененные для расчета средней квадратической погрешности определения координат характерных точек границ (Mt), с подставленными в такие формулы значениями и итоговые (вычисленные) значения Mt, м	Описание закрепления точки
	содержатся в Едином государственном реестре недвижимости		определены в результате выполнения комплексных кадастровых работ				
	X	Y	X	Y			
1	2	3	4	5	6	7	8
1458	492 456,33	1 264 475,29	492 456,33	1 264 475,29	—	—	—
1459	492 456,49	1 264 474,95	492 456,49	1 264 474,95			
544	492 466,64	1 264 453,25	492 466,64	1 264 453,25		0,30	
1460	492 488,62	1 264 464,96	492 488,62	1 264 464,96		—	
1461	492 478,33	1 264 486,79	492 478,33	1 264 486,79			
1458	492 456,33	1 264 475,29	492 456,33	1 264 475,29			

2. Сведения о частях границ уточняемого земельного участка с кадастровым номером

67:25:0010411:116

:

Обозначение части границ		Горизонтальное проложение (S), м	Описание прохождения части границ	Сведения о согласовании местоположения границ (согласовано/спорное)
от т.	до т.			
1	2	3	4	5
1458	1459	0,38	—	согласовано
1459	544	23,96		
544	1460	24,90		
1460	1461	24,13		
1461	1458	24,82		

3. Сведения о характеристиках уточняемого земельного участка с кадастровым номером

67:25:0010411:116

:

№ п/п	Наименование характеристики	Значение характеристики
1	2	3

1	2	3
1.	Адрес земельного участка	—
1.1.	Сведения о местоположении земельного участка (при отсутствии адреса) в структурированном в соответствии с федеральной информационной адресной системой виде	Российская Федерация, Смоленская область, Ярцевский р-н, Ярцево г, Чехова пер, д 3
1.2.	Дополнительные сведения о местоположении земельного участка	—
2.	Площадь земельного участка \pm величина погрешности определения (вычисления) площади ($P \pm \Delta P$), м ²	$602 \pm 9,00$
3.	Формула, примененная для вычисления предельной погрешности определения площади земельного участка, с подставленными значениями и итоговые (вычисленные) значения	$3,5*0,10*\sqrt{(602,00)} = 9$
4.	Площадь земельного участка согласно сведениям Единого государственного реестра недвижимости (Ркад), м ²	606,00
5.	Оценка расхождения Р и Ркад ($P - P_{кад}$), м ²	4
6.	Предельный минимальный и максимальный размеры земельного участка ($P_{мин}$ и $P_{макс}$), м ²	— —
7.	Кадастровый или иной государственный учетный номер (инвентарный) здания, сооружения, объекта незавершенного строительства, расположенного на земельном участке	—
8.	Вид (виды) разрешенного использования	индивидуальный жилой дом
8.1.	Дополнительные сведения об использовании земельного участка	—
9.	Сведения о земельных участках (землях общего пользования, территории общего пользования), посредством которых обеспечивается доступ	Земли общего пользования
10.	Иные сведения	—
4. Пояснения к сведениям об уточняемом земельном участке с кадастровым номером		67:25:0010411:116 :
1.	—	

1. Сведения о характерных точках границ уточняемого земельного участка с кадастровым номером					67:25:0010411:115			:
Система координат		МСК-67, зона 1			Зона №			1
Обоз- начение харак- терных точек границ	Координаты, м				Метод определения координат	Формулы, примененные для расчета средней квадратической погрешности определения координат характерных точек границ (Mt), с подставленными в такие формулы значениями и итоговые (вычисленные) значения Mt, м	Описание закрепления точки	
	содержатся в Едином государственном реестре недвижимости		определены в результате выполнения комплексных кадастровых работ					
	X	Y	X	Y				
1	2	3	4	5	6	7	8	
4	492 405,29	1 264 431,43	492 405,29	1 264 431,43	—	0,07	Долговременный межевой знак	
н 1	492 412,35	1 264 438,56	492 412,35	1 264 438,56		0,10	—	
2	492 407,04	1 264 445,34	492 407,04	1 264 445,34				
3	492 406,12	1 264 446,50	492 406,12	1 264 446,50				
3	492 393,71	1 264 462,03	492 393,71	1 264 462,03				
1	492 382,14	1 264 451,67	492 382,14	1 264 451,67				
7	492 381,74	1 264 452,49	492 381,74	1 264 452,49				
6	492 371,75	1 264 443,82	492 371,75	1 264 443,82				
н 4	492 389,92	1 264 423,44	492 389,92	1 264 423,44				
н 5	492 403,01	1 264 434,56	492 403,01	1 264 434,56				
4	492 405,29	1 264 431,43	492 405,29	1 264 431,43	0,07	Долговременный межевой знак		
2. Сведения о частях границ уточняемого земельного участка с кадастровым номером					67:25:0010411:115			:
Обозначение части границ		Горизонтальное проложение (S), м	Описание прохождения части границ	Сведения о согласовании местоположения границ (согласовано/спорное)				
от т.	до т.							
1	2	3	4	5				
4	н 1	10,03	—	согласовано				
н 1	2	8,61						
2	3	1,48						
3	3	19,88						
3	1	15,53						
1	7	0,91						

1	2	3	4	5
7	6	13,23	—	согласовано
6	н 4	27,30		
н 4	н 5	17,18		
н 5	4	3,87		

3. Сведения о характеристиках уточняемого земельного участка с кадастровым номером 67:25:0010411:115 :

№ п/п	Наименование характеристики	Значение характеристики
1	2	3
1.	Адрес земельного участка	—
1.1.	Сведения о местоположении земельного участка (при отсутствии адреса) в структурированном в соответствии с федеральной информационной адресной системой виде	Российская Федерация, Смоленская область, Ярцевский р-н, Ярцево г, Чехова пер, д 2
1.2.	Дополнительные сведения о местоположении земельного участка	—
2.	Площадь земельного участка \pm величина погрешности определения (вычисления) площади ($P \pm \Delta P$), м ²	785 \pm 10,00
3.	Формула, примененная для вычисления предельной погрешности определения площади земельного участка, с подставленными значениями и итоговые (вычисленные) значения	$3,5 * 0,10 * \sqrt{(785,00)} = 10$
4.	Площадь земельного участка согласно сведениям Единого государственного реестра недвижимости (Ркад), м ²	785,00
5.	Оценка расхождения Р и Ркад ($P - P_{кад}$), м ²	0
6.	Предельный минимальный и максимальный размеры земельного участка ($P_{мин}$ и $P_{макс}$), м ²	— —
7.	Кадастровый или иной государственный учетный номер (инвентарный) здания, сооружения, объекта незавершенного строительства, расположенного на земельном участке	—
8.	Вид (виды) разрешенного использования	для индивидуального жилищного строительства
8.1.	Дополнительные сведения об использовании земельного участка	—
9.	Сведения о земельных участках (землях общего пользования, территории общего пользования), посредством которых обеспечивается доступ	Земли общего пользования
10.	Иные сведения	—

4. Пояснения к сведениям об уточняемом земельном участке с кадастровым номером 67:25:0010411:115 :

1.	—
----	---

1. Сведения о характерных точках границ уточняемого земельного участка с кадастровым номером

67:25:0010411:112

:

Система координат

МСК-67, зона 1

Зона №

1

Обоз- начение харак- терных точек границ	Координаты, м				Метод определения координат	Формулы, примененные для расчета средней квадратической погрешности определения координат характерных точек границ (Mt), с подставленными в такие формулы значениями и итоговые (вычисленные) значения Mt, м	Описание закрепления точки
	содержатся в Едином государственном реестре недвижимости		определены в результате выполнения комплексных кадастровых работ				
	X	Y	X	Y			
1	2	3	4	5	6	7	8
180	492 530,93	1 264 683,12	492 530,93	1 264 683,12	—	0,10	—
249	492 539,53	1 264 663,74	492 539,53	1 264 663,74		0,30	
252	492 591,27	1 264 686,64	492 591,27	1 264 686,64			
181	492 582,69	1 264 706,04	492 582,69	1 264 706,04			
180	492 530,93	1 264 683,12	492 530,93	1 264 683,12		0,10	

2. Сведения о частях границ уточняемого земельного участка с кадастровым номером

67:25:0010411:112

:

Обозначение части границ		Горизонтальное проложение (S), м	Описание прохождения части границ	Сведения о согласовании местоположения границ (согласовано/спорное)
от т.	до т.			
1	2	3	4	5
180	249	21,20	—	согласовано
249	252	56,58		
252	181	21,21		
181	180	56,61		

3. Сведения о характеристиках уточняемого земельного участка с кадастровым номером

67:25:0010411:112

:

№ п/п	Наименование характеристики	Значение характеристики
1	2	3
1.	Адрес земельного участка	—
1.1.	Сведения о местоположении земельного участка (при отсутствии адреса) в структурированном в соответствии с федеральной информационной адресной системой виде	215800, Российская Федерация, Смоленская область, Ярцевский р-н, Ярцево г, Полевой пер
1.2.	Дополнительные сведения о местоположении земельного участка	—

1	2				3		
2.	Площадь земельного участка ± величина погрешности определения (вычисления) площади (Р ± ΔР), м²				1 200 ± 12,00		
3.	Формула, примененная для вычисления предельной погрешности определения площади земельного участка, с подставленными значениями и итоговые (вычисленные) значения				3,5*0,10*√(1 200,00) = 12		
4.	Площадь земельного участка согласно сведениям Единого государственного реестра недвижимости (Ркад), м²				1 200,00		
5.	Оценка расхождения Р и Ркад (Р - Ркад), м²				0		
6.	Предельный минимальный и максимальный размеры земельного участка (Рмин и Рмакс), м²				— —		
7.	Кадастровый или иной государственный учетный номер (инвентарный) здания, сооружения, объекта незавершенного строительства, расположенного на земельном участке				—		
8.	Вид (виды) разрешенного использования				Под строительство индивидуального жилого дома		
8.1.	Дополнительные сведения об использовании земельного участка				—		
9.	Сведения о земельных участках (землях общего пользования, территории общего пользования), посредством которых обеспечивается доступ				Земли общего пользования		
10.	Иные сведения				—		
4. Пояснения к сведениям об уточняемом земельном участке с кадастровым номером					67:25:0010411:112 :		
1.	—						
1. Сведения о характерных точках границ уточняемого земельного участка с кадастровым номером					67:25:0010411:111 :		
Система координат					МСК-67, зона 1 Зона № 1		
Обозначение характерных точек границ	Координаты, м				Метод определения координат	Формулы, примененные для расчета средней квадратической погрешности определения координат характерных точек границ (Mt), с подставленными в такие формулы значениями и итоговые (вычисленные) значения Mt, м	Описание закрепления точки
	содержатся в Едином государственном реестре недвижимости		определены в результате выполнения комплексных кадастровых работ				
	X	Y	X	Y			
1	2	3	4	5	6	7	8
84	492 635,35	1 264 587,02	492 635,35	1 264 587,02	—	0,10	—

1	2	3	4	5	6	7	8
370	492 622,51	1 264 616,01	492 622,51	1 264 616,01	—	0,30	—
371	492 583,80	1 264 599,55	492 583,80	1 264 599,55			
191	492 596,44	1 264 571,25	492 596,44	1 264 571,25			
86	492 615,64	1 264 579,76	492 615,64	1 264 579,76		0,10	
84	492 635,35	1 264 587,02	492 635,35	1 264 587,02			

2. Сведения о частях границ уточняемого земельного участка с кадастровым номером 67:25:0010411:111 :

Обозначение части границ		Горизонтальное проложение (S), м	Описание прохождения части границ	Сведения о согласовании местоположения границ (согласовано/спорное)
от т.	до т.			
1	2	3	4	5
84	370	31,71	—	согласовано
370	371	42,06		
371	191	30,99		
191	86	21,00		
86	84	21,00		

3. Сведения о характеристиках уточняемого земельного участка с кадастровым номером 67:25:0010411:111 :

№ п/п	Наименование характеристики	Значение характеристики
1	2	3
1.	Адрес земельного участка	—
1.1.	Сведения о местоположении земельного участка (при отсутствии адреса) в структурированном в соответствии с федеральной информационной адресной системой виде	Российская Федерация, Смоленская область, Ярцевский р-н, Ярцево г, Полевой пер, д 4
1.2.	Дополнительные сведения о местоположении земельного участка	—
2.	Площадь земельного участка ± величина погрешности определения (вычисления) площади ($P \pm \Delta P$), м²	$1\ 303 \pm 13,00$
3.	Формула, примененная для вычисления предельной погрешности определения площади земельного участка, с подставленными значениями и итоговые (вычисленные) значения	$3,5*0,10*\sqrt{(1\ 303,00)} = 13$
4.	Площадь земельного участка согласно сведениям Единого государственного реестра недвижимости (Ркад), м²	1 303,00
5.	Оценка расхождения Р и Ркад ($P - P_{кад}$), м²	0
6.	Предельный минимальный и максимальный размеры земельного участка ($P_{мин}$ и $P_{макс}$), м²	— —

1	2				3		
7.	Кадастровый или иной государственный учетный номер (инвентарный) здания, сооружения, объекта незавершенного строительства, расположенного на земельном участке				—		
8.	Вид (виды) разрешенного использования				Под индивидуальный жилой дом		
8.1.	Дополнительные сведения об использовании земельного участка				—		
9.	Сведения о земельных участках (землях общего пользования, территории общего пользования), посредством которых обеспечивается доступ				Земли общего пользования		
10.	Иные сведения				—		
4. Пояснения к сведениям об уточняемом земельном участке с кадастровым номером					67:25:0010411:111 :		
1.	—						
1. Сведения о характерных точках границ уточняемого земельного участка с кадастровым номером					67:25:0010411:96 :		
Система координат МСК-67, зона 1					Зона № 1		
Обоз- начение харак- терных точек границ	Координаты, м				Метод определения координат	Формулы, примененные для расчета средней квадратической погрешности определения координат характерных точек границ (Mt), с подставленными в такие формулы значениями и итоговые (вычисленные) значения Mt, м	Описание закрепления точки
	содержатся в Едином государственном реестре недвижимости		определены в результате выполнения комплексных кадастровых работ				
	X	Y	X	Y			
1	2	3	4	5	6	7	8
1376	492 734,32	1 264 714,34	492 734,32	1 264 714,34	—	—	—
558	492 721,76	1 264 742,68	492 721,76	1 264 742,68			
559	492 719,28	1 264 741,55	492 719,28	1 264 741,55			
560	492 686,03	1 264 726,76	492 686,03	1 264 726,76			
1378	492 698,66	1 264 698,53	492 698,66	1 264 698,53			
1377	492 727,25	1 264 711,20	492 727,25	1 264 711,20			
1376	492 734,32	1 264 714,34	492 734,32	1 264 714,34			
2. Сведения о частях границ уточняемого земельного участка с кадастровым номером					67:25:0010411:96 :		
Обозначение части границ		Горизонтальное проложение (S), м	Описание прохождения части границ		Сведения о согласовании местоположения границ (согласовано/спорное)		
от т.	до т.						
1	2	3	4		5		

1	2	3	4	5
1376	558	31,00	—	согласовано
558	559	2,73		
559	560	36,39		
560	1378	30,93		
1378	1377	31,27		
1377	1376	7,74		

3. Сведения о характеристиках уточняемого земельного участка с кадастровым номером 67:25:0010411:96 :

№ п/п	Наименование характеристики	Значение характеристики
1	2	3
1.	Адрес земельного участка	—
1.1.	Сведения о местоположении земельного участка (при отсутствии адреса) в структурированном в соответствии с федеральной информационной адресной системой виде	215800, Российская Федерация, Смоленская область, Ярцевский р-н, Ярцево г, Мечтателей ул
1.2.	Дополнительные сведения о местоположении земельного участка	—
2.	Площадь земельного участка \pm величина погрешности определения (вычисления) площади ($P \pm \Delta P$), м ²	$1\ 209 \pm 12,00$
3.	Формула, примененная для вычисления предельной погрешности определения площади земельного участка, с подставленными значениями и итоговые (вычисленные) значения	$3,5*0,10*\sqrt{(1\ 209,00)} = 12$
4.	Площадь земельного участка согласно сведениям Единого государственного реестра недвижимости (Ркад), м ²	1 209,00
5.	Оценка расхождения Р и Ркад ($P - P_{кад}$), м ²	0
6.	Предельный минимальный и максимальный размеры земельного участка ($P_{мин}$ и $P_{макс}$), м ²	— —
7.	Кадастровый или иной государственный учетный номер (инвентарный) здания, сооружения, объекта незавершенного строительства, расположенного на земельном участке	—
8.	Вид (виды) разрешенного использования	Под строительство индивидуального жилого дома
8.1.	Дополнительные сведения об использовании земельного участка	—
9.	Сведения о земельных участках (землях общего пользования, территории общего пользования), посредством которых обеспечивается доступ	Земли общего пользования
10.	Иные сведения	—

4. Пояснения к сведениям об уточняемом земельном участке с кадастровым номером67:25:0010411:96:

1.

—

1. Сведения о характерных точках границ уточняемого земельного участка с кадастровым номером67:25:0010411:95:

Система координатМСК-67, зона 1Зона №1

Обозначение характерных точек границ	Координаты, м				Метод определения координат	Формулы, примененные для расчета средней квадратической погрешности определения координат характерных точек границ (Mt), с подставленными в такие формулы значениями и итоговые (вычисленные) значения Mt, м	Описание закрепления точки
	содержатся в Едином государственном реестре недвижимости		определены в результате выполнения комплексных кадастровых работ				
	X	Y	X	Y			
1	2	3	4	5	6	7	8
184	492 892,51	1 264 784,36	492 892,51	1 264 784,36	—	0,10	—
186	492 905,06	1 264 756,00	492 905,06	1 264 756,00		0,30	
421	492 940,72	1 264 771,79	492 940,72	1 264 771,79			
422	492 928,17	1 264 800,16	492 928,17	1 264 800,16			
184	492 892,51	1 264 784,36	492 892,51	1 264 784,36		0,10	

2. Сведения о частях границ уточняемого земельного участка с кадастровым номером67:25:0010411:95:

Обозначение части границ		Горизонтальное проложение (S), м	Описание прохождения части границ	Сведения о согласовании местоположения границ (согласовано/спорное)
от т.	до т.			
1	2	3	4	5
184	186	31,01	—	согласовано
186	421	39,00		
421	422	31,02		
422	184	39,00		

3. Сведения о характеристиках уточняемого земельного участка с кадастровым номером67:25:0010411:95:

№ п/п	Наименование характеристики	Значение характеристики
1	2	3

1	2	3
1.	Адрес земельного участка	—
1.1.	Сведения о местоположении земельного участка (при отсутствии адреса) в структурированном в соответствии с федеральной информационной адресной системой виде	Российская Федерация, Смоленская область, Ярцевский р-н, Ярцево г, Северная ул, д 16
1.2.	Дополнительные сведения о местоположении земельного участка	—
2.	Площадь земельного участка \pm величина погрешности определения (вычисления) площади ($P \pm \Delta P$), м ²	1 210 \pm 12,00
3.	Формула, примененная для вычисления предельной погрешности определения площади земельного участка, с подставленными значениями и итоговые (вычисленные) значения	$3,5 \cdot 0,10 \cdot \sqrt{(1\,210,00)} = 12$
4.	Площадь земельного участка согласно сведениям Единого государственного реестра недвижимости (Ркад), м ²	1 209,00
5.	Оценка расхождения Р и Ркад ($P - P_{\text{кад}}$), м ²	1
6.	Предельный минимальный и максимальный размеры земельного участка ($P_{\text{мин}}$ и $P_{\text{макс}}$), м ²	— —
7.	Кадастровый или иной государственный учетный номер (инвентарный) здания, сооружения, объекта незавершенного строительства, расположенного на земельном участке	—
8.	Вид (виды) разрешенного использования	Под строительство индивидуального жилого дома
8.1.	Дополнительные сведения об использовании земельного участка	—
9.	Сведения о земельных участках (землях общего пользования, территории общего пользования), посредством которых обеспечивается доступ	Земли общего пользования
10.	Иные сведения	—
4. Пояснения к сведениям об уточняемом земельном участке с кадастровым номером		67:25:0010411:95 :
1.	—	

1. Сведения о характерных точках границ уточняемого земельного участка с кадастровым номером						67:25:0010411:93		:
Система координат				МСК-67, зона 1		Зона № 1		
Обозначение характерных точек границ	Координаты, м				Метод определения координат	Формулы, примененные для расчета средней квадратической погрешности определения координат характерных точек границ (Mt), с подставленными в такие формулы значениями и итоговые (вычисленные) значения Mt, м	Описание закрепления точки	
	содержатся в Едином государственном реестре недвижимости		определены в результате выполнения комплексных кадастровых работ					
	X	Y	X	Y				
1	2	3	4	5	6	7	8	
1463	492 869,40	1 264 740,22	492 869,40	1 264 740,22	—	0,10	Закрепление отсутствует	
1464	492 856,85	1 264 768,55	492 856,85	1 264 768,55				
1465	492 821,19	1 264 752,77	492 821,19	1 264 752,77				
1466	492 834,20	1 264 724,66	492 834,20	1 264 724,66				
1463	492 869,40	1 264 740,22	492 869,40	1 264 740,22				
2. Сведения о частях границ уточняемого земельного участка с кадастровым номером						67:25:0010411:93		:
Обозначение части границ		Горизонтальное проложение (S), м	Описание прохождения части границ		Сведения о согласовании местоположения границ (согласовано/спорное)			
от т.	до т.							
1	2	3	4		5			
1463	1464	30,99	—		согласовано			
1464	1465	39,00						
1465	1466	30,97						
1466	1463	38,49						
3. Сведения о характеристиках уточняемого земельного участка с кадастровым номером						67:25:0010411:93		:
№ п/п	Наименование характеристики			Значение характеристики				
1	2			3				
1.	Адрес земельного участка			—				
1.1.	Сведения о местоположении земельного участка (при отсутствии адреса) в структурированном в соответствии с федеральной информационной адресной системой виде			Российская Федерация, Смоленская область, Ярцевский р-н, Ярцево г, Северная ул, д 12				
1.2.	Дополнительные сведения о местоположении земельного участка			—				

1	2				3		
2.	Площадь земельного участка ± величина погрешности определения (вычисления) площади (P ± ΔP), м²				1 200 ± 12,00		
3.	Формула, примененная для вычисления предельной погрешности определения площади земельного участка, с подставленными значениями и итоговые (вычисленные) значения				3,5*0,10*√(1 200,00) = 12		
4.	Площадь земельного участка согласно сведениям Единого государственного реестра недвижимости (Ркад), м²				1 200,00		
5.	Оценка расхождения P и Ркад (P - Ркад), м²				0		
6.	Предельный минимальный и максимальный размеры земельного участка (Рмин и Рмакс), м²				— —		
7.	Кадастровый или иной государственный учетный номер (инвентарный) здания, сооружения, объекта незавершенного строительства, расположенного на земельном участке				—		
8.	Вид (виды) разрешенного использования				для строительства индивидуального жилого дома		
8.1.	Дополнительные сведения об использовании земельного участка				—		
9.	Сведения о земельных участках (землях общего пользования, территории общего пользования), посредством которых обеспечивается доступ				Земли общего пользования		
10.	Иные сведения				—		
4. Пояснения к сведениям об уточняемом земельном участке с кадастровым номером					67:25:0010411:93 :		
1.	—						
1. Сведения о характерных точках границ уточняемого земельного участка с кадастровым номером					67:25:0010411:92 :		
Система координат МСК-67, зона 1					Зона № 1		
Обозначение характерных точек границ	Координаты, м				Метод определения координат	Формулы, примененные для расчета средней квадратической погрешности определения координат характерных точек границ (Mt), с подставленными в такие формулы значениями и итоговые (вычисленные) значения Mt, м	Описание закрепления точки
	содержатся в Едином государственном реестре недвижимости		определены в результате выполнения комплексных кадастровых работ				
	X	Y	X	Y			
1	2	3	4	5	6	7	8
3	492 851,40	1 264 684,36	492 851,40	1 264 684,36	—	0,10	—

1	2	3	4	5	6	7	8
3	492 886,84	1 264 699,85	492 886,84	1 264 699,85	—	0,10	Долговременный межевой знак
592	492 874,19	1 264 728,13	492 874,19	1 264 728,13		0,30	—
593	492 838,53	1 264 712,35	492 838,53	1 264 712,35			
3	492 851,40	1 264 684,36	492 851,40	1 264 684,36		0,10	

2. Сведения о частях границ уточняемого земельного участка с кадастровым номером 67:25:0010411:92 :

Обозначение части границ		Горизонтальное проложение (S), м	Описание прохождения части границ	Сведения о согласовании местоположения границ (согласовано/спорное)
от т.	до т.			
1	2	3	4	5
3	3	38,68	—	согласовано
3	592	30,98		
592	593	39,00		
593	3	30,81		

3. Сведения о характеристиках уточняемого земельного участка с кадастровым номером 67:25:0010411:92 :

№ п/п	Наименование характеристики	Значение характеристики
1	2	3
1.	Адрес земельного участка	—
1.1.	Сведения о местоположении земельного участка (при отсутствии адреса) в структурированном в соответствии с федеральной информационной адресной системой виде	215800, Российская Федерация, Смоленская область, Ярцевский р-н, Ярцево г, Северная ул, д 11
1.2.	Дополнительные сведения о местоположении земельного участка	—
2.	Площадь земельного участка ± величина погрешности определения (вычисления) площади ($P \pm \Delta P$), м²	$1\,200 \pm 12,00$
3.	Формула, примененная для вычисления предельной погрешности определения площади земельного участка, с подставленными значениями и итоговые (вычисленные) значения	$3,5 * 0,10 * \sqrt{(1\,200,00)} = 12$
4.	Площадь земельного участка согласно сведениям Единого государственного реестра недвижимости (Ркад), м²	1 200,00
5.	Оценка расхождения Р и Ркад ($P - P_{кад}$), м²	0
6.	Предельный минимальный и максимальный размеры земельного участка (Рмин и Рмакс), м²	— —

1	2				3		
7.	Кадастровый или иной государственный учетный номер (инвентарный) здания, сооружения, объекта незавершенного строительства, расположенного на земельном участке				—		
8.	Вид (виды) разрешенного использования				Под индивидуальный жилой дом и хозяйственные постройки		
8.1.	Дополнительные сведения об использовании земельного участка				—		
9.	Сведения о земельных участках (землях общего пользования, территории общего пользования), посредством которых обеспечивается доступ				Земли общего пользования		
10.	Иные сведения				—		
4. Пояснения к сведениям об уточняемом земельном участке с кадастровым номером					67:25:0010411:92		
1.					—		
1. Сведения о характерных точках границ уточняемого земельного участка с кадастровым номером					67:25:0010411:91		
Система координат					МСК-67, зона 1		
					Зона № 1		
Обозначение характерных точек границ	Координаты, м				Метод определения координат	Формулы, примененные для расчета средней квадратической погрешности определения координат характерных точек границ (Mt), с подставленными в такие формулы значениями и итоговые (вычисленные) значения Mt, м	Описание закрепления точки
	содержатся в Едином государственном реестре недвижимости		определены в результате выполнения комплексных кадастровых работ				
	X	Y	X	Y			
1	2	3	4	5	6	7	8
1	492 836,68	1 264 677,60	492 836,68	1 264 677,60	—	0,10	—
2	492 825,58	1 264 704,43	492 825,58	1 264 704,43			
1	492 787,79	1 264 689,89	492 787,79	1 264 689,89			
257	492 800,35	1 264 661,54	492 800,35	1 264 661,54			
260	492 836,01	1 264 677,32	492 836,01	1 264 677,32			
1	492 836,68	1 264 677,60	492 836,68	1 264 677,60			
2. Сведения о частях границ уточняемого земельного участка с кадастровым номером					67:25:0010411:91		
Обозначение части границ		Горизонтальное проложение (S), м	Описание прохождения части границ		Сведения о согласовании местоположения границ (согласовано/спорное)		
от т.	до т.						
1	2	3	4		5		
1	2	29,04	—		согласовано		

1	2	3	4	5
2	1	40,49	—	согласовано
1	257	31,01		
257	260	39,00		
260	1	0,73		

3. Сведения о характеристиках уточняемого земельного участка с кадастровым номером 67:25:0010411:91 :

№ п/п	Наименование характеристики	Значение характеристики
1	2	3
1.	Адрес земельного участка	—
1.1.	Сведения о местоположении земельного участка (при отсутствии адреса) в структурированном в соответствии с федеральной информационной адресной системой виде	Российская Федерация, Смоленская область, Ярцевский р-н, Ярцево г, Северная ул, д 9
1.2.	Дополнительные сведения о местоположении земельного участка	—
2.	Площадь земельного участка ± величина погрешности определения (вычисления) площади ($P \pm \Delta P$), м²	1 203 ± 12,00
3.	Формула, примененная для вычисления предельной погрешности определения площади земельного участка, с подставленными значениями и итоговые (вычисленные) значения	$3,5 * 0,10 * \sqrt{(1\ 203,00)} = 12$
4.	Площадь земельного участка согласно сведениям Единого государственного реестра недвижимости (Ркад), м²	1 203,00
5.	Оценка расхождения Р и Ркад ($P - P_{кад}$), м²	0
6.	Предельный минимальный и максимальный размеры земельного участка ($P_{мин}$ и $P_{макс}$), м²	— —
7.	Кадастровый или иной государственный учетный номер (инвентарный) здания, сооружения, объекта незавершенного строительства, расположенного на земельном участке	—
8.	Вид (виды) разрешенного использования	Для строительства индивидуального жилого дома
8.1.	Дополнительные сведения об использовании земельного участка	—
9.	Сведения о земельных участках (землях общего пользования, территории общего пользования), посредством которых обеспечивается доступ	Земли общего пользования
10.	Иные сведения	—

4. Пояснения к сведениям об уточняемом земельном участке с кадастровым номером 67:25:0010411:91 :

1.	—
----	---

1. Сведения о характерных точках границ уточняемого земельного участка с кадастровым номером						67:25:0010411:90		:
Система координат			МСК-67, зона 1			Зона № 1		
Обоз- начение харак- терных точек границ	Координаты, м				Метод определения координат	Формулы, примененные для расчета средней квадратической погрешности определения координат характерных точек границ (Mt), с подставленными в такие формулы значениями и итоговые (вычисленные) значения Mt, м	Описание закрепления точки	
	содержатся в Едином государственном реестре недвижимости		определены в результате выполнения комплексных кадастровых работ					
	X	Y	X	Y				
1	2	3	4	5	6	7	8	
241	492 432,47	1 264 630,13	492 432,47	1 264 630,13	—	0,10	Временный межевой знак	
2	492 427,47	1 264 641,37	492 427,47	1 264 641,37				
2	492 420,99	1 264 656,01	492 420,99	1 264 656,01				
1	492 417,87	1 264 654,70	492 417,87	1 264 654,70				
н 2	492 407,40	1 264 648,85	492 407,40	1 264 648,85			Долговременный межевой знак	
4	492 403,56	1 264 646,70	492 403,56	1 264 646,70				
3	492 380,62	1 264 634,78	492 380,62	1 264 634,78				Закрепление отсутствует
2	492 379,63	1 264 634,31	492 379,63	1 264 634,31				
н 3	492 391,90	1 264 609,64	492 391,90	1 264 609,64			Долговременный межевой знак	
3	492 392,99	1 264 610,22	492 392,99	1 264 610,22				
240	492 431,40	1 264 629,59	492 431,40	1 264 629,59			Закрепление отсутствует	
241	492 432,47	1 264 630,13	492 432,47	1 264 630,13				
2. Сведения о частях границ уточняемого земельного участка с кадастровым номером						67:25:0010411:90		:
Обозначение части границ		Горизонтальное проложение (S), м	Описание прохождения части границ		Сведения о согласовании местоположения границ (согласовано/спорное)			
от т.	до т.							
1	2	3	4		5			
241	2	12,30	—		согласовано			
2	2	16,01						
2	1	3,38						

1	2	3	4	5
1	н 2	11,99	—	согласовано
н 2	4	4,40		
4	3	25,85		
3	2	1,10		
2	н 3	27,55		
н 3	3	1,23		
3	240	43,02		
240	241	1,20		

3. Сведения о характеристиках уточняемого земельного участка с кадастровым номером 67:25:0010411:90 :

№ п/п	Наименование характеристики	Значение характеристики
1	2	3
1.	Адрес земельного участка	—
1.1.	Сведения о местоположении земельного участка (при отсутствии адреса) в структурированном в соответствии с федеральной информационной адресной системой виде	Российская Федерация, Смоленская область, Ярцевский р-н, Ярцево г, Чехова ул, д 9
1.2.	Дополнительные сведения о местоположении земельного участка	—
2.	Площадь земельного участка ± величина погрешности определения (вычисления) площади ($P \pm \Delta P$), м²	$1\,284 \pm 13,00$
3.	Формула, примененная для вычисления предельной погрешности определения площади земельного участка, с подставленными значениями и итоговые (вычисленные) значения	$3,5*0,10*\sqrt{(1\,284,00)} = 13$
4.	Площадь земельного участка согласно сведениям Единого государственного реестра недвижимости (Ркад), м²	1 284,00
5.	Оценка расхождения Р и Ркад ($P - P_{\text{кад}}$), м²	0
6.	Предельный минимальный и максимальный размеры земельного участка ($P_{\text{мин}}$ и $P_{\text{макс}}$), м²	— —
7.	Кадастровый или иной государственный учетный номер (инвентарный) здания, сооружения, объекта незавершенного строительства, расположенного на земельном участке	—
8.	Вид (виды) разрешенного использования	Под индивидуальный жилой дом
8.1.	Дополнительные сведения об использовании земельного участка	—

1	2				3		
9.	Сведения о земельных участках (землях общего пользования, территории общего пользования), посредством которых обеспечивается доступ				Земли общего пользования		
10.	Иные сведения				—		
4. Пояснения к сведениям об уточняемом земельном участке с кадастровым номером 67:25:0010411:90 :							
1.	—						
1. Сведения о характерных точках границ уточняемого земельного участка с кадастровым номером 67:25:0010411:89 :							
Система координат МСК-67, зона 1 Зона № 1							
Обоз- начение харак- терных точек границ	Координаты, м				Метод определения координат	Формулы, примененные для расчета средней квадратической погрешности определения координат характерных точек границ (Mt), с подставленными в такие формулы значениями и итоговые (вычисленные) значения Mt, м	Описание закрепления точки
	содержатся в Едином государственном реестре недвижимости		определены в результате выполнения комплексных кадастровых работ				
	X	Y	X	Y			
1	2	3	4	5	6	7	8
227	492 184,18	1 264 463,41	492 184,18	1 264 463,41	—	0,30	—
6	492 205,81	1 264 469,16	492 205,81	1 264 469,16			
5	492 203,41	1 264 482,61	492 203,41	1 264 482,61			
1407	492 202,17	1 264 489,37	492 202,17	1 264 489,37			
1412	492 198,77	1 264 488,51	492 198,77	1 264 488,51			
1411	492 178,20	1 264 483,30	492 178,20	1 264 483,30			
334	492 180,32	1 264 476,28	492 180,32	1 264 476,28			
227	492 184,18	1 264 463,41	492 184,18	1 264 463,41		0,30	
2. Сведения о частях границ уточняемого земельного участка с кадастровым номером 67:25:0010411:89 :							
Обозначение части границ		Горизонтальное проложение (S), м	Описание прохождения части границ		Сведения о согласовании местоположения границ (согласовано/спорное)		
от т.	до т.						
1	2	3	4		5		
227	6	22,38	—		согласовано		
6	5	13,66					
5	1407	6,87					
1407	1412	3,51					

1	2	3	4	5
1412	1411	21,22	—	согласовано
1411	334	7,33		
334	227	13,44		

3. Сведения о характеристиках уточняемого земельного участка с кадастровым номером 67:25:0010411:89 :

№ п/п	Наименование характеристики	Значение характеристики
1	2	3
1.	Адрес земельного участка	—
1.1.	Сведения о местоположении земельного участка (при отсутствии адреса) в структурированном в соответствии с федеральной информационной адресной системой виде	Российская Федерация, Смоленская область, Ярцевский р-н, Ярцево г, Глинки ул
1.2.	Дополнительные сведения о местоположении земельного участка	—
2.	Площадь земельного участка ± величина погрешности определения (вычисления) площади ($P \pm \Delta P$), м²	$486 \pm 8,00$
3.	Формула, примененная для вычисления предельной погрешности определения площади земельного участка, с подставленными значениями и итоговые (вычисленные) значения	$3,5 * 0,10 * \sqrt{(486,00)} = 8$
4.	Площадь земельного участка согласно сведениям Единого государственного реестра недвижимости (Ркад), м²	486,00
5.	Оценка расхождения Р и Ркад ($P - P_{кад}$), м²	0
6.	Предельный минимальный и максимальный размеры земельного участка ($P_{мин}$ и $P_{макс}$), м²	— —
7.	Кадастровый или иной государственный учетный номер (инвентарный) здания, сооружения, объекта незавершенного строительства, расположенного на земельном участке	—
8.	Вид (виды) разрешенного использования	Под индивидуальный жилой дом
8.1.	Дополнительные сведения об использовании земельного участка	—
9.	Сведения о земельных участках (землях общего пользования, территории общего пользования), посредством которых обеспечивается доступ	Земли общего пользования
10.	Иные сведения	—

4. Пояснения к сведениям об уточняемом земельном участке с кадастровым номером 67:25:0010411:89 :

1.	—
----	---

1. Сведения о характерных точках границ уточняемого земельного участка с кадастровым номером					67:25:0010411:88			:
Система координат					МСК-67, зона 1			Зона № 1
Обозначение характерных точек границ	Координаты, м				Метод определения координат	Формулы, примененные для расчета средней квадратической погрешности определения координат характерных точек границ (Mt), с подставленными в такие формулы значениями и итоговые (вычисленные) значения Mt, м	Описание закрепления точки	
	содержатся в Едином государственном реестре недвижимости		определены в результате выполнения комплексных кадастровых работ					
	X	Y	X	Y				
1	2	3	4	5	6	7	8	
56	492 339,90	1 264 517,78	492 339,90	1 264 517,78	—	0,10	—	
266	492 359,87	1 264 533,33	492 359,87	1 264 533,33		0,30		
546	492 347,98	1 264 555,92	492 347,98	1 264 555,92				
545	492 329,17	1 264 540,83	492 329,17	1 264 540,83				
56	492 339,90	1 264 517,78	492 339,90	1 264 517,78				0,10
2. Сведения о частях границ уточняемого земельного участка с кадастровым номером					67:25:0010411:88			:
Обозначение части границ		Горизонтальное проложение (S), м	Описание прохождения части границ		Сведения о согласовании местоположения границ (согласовано/спорное)			
от т.	до т.							
1	2	3	4		5			
56	266	25,31	—		согласовано			
266	546	25,53						
546	545	24,11						
545	56	25,43						
3. Сведения о характеристиках уточняемого земельного участка с кадастровым номером					67:25:0010411:88			:
№ п/п	Наименование характеристики				Значение характеристики			
1	2				3			
1.	Адрес земельного участка				—			
1.1.	Сведения о местоположении земельного участка (при отсутствии адреса) в структурированном в соответствии с федеральной информационной адресной системой виде				Российская Федерация, Смоленская область, Ярцевский р-н, Ярцево г, Глинки ул, д 13			
1.2.	Дополнительные сведения о местоположении земельного участка				—			

1	2				3		
2.	Площадь земельного участка ± величина погрешности определения (вычисления) площади (Р ± ΔР), м²				616 ± 9,00		
3.	Формула, примененная для вычисления предельной погрешности определения площади земельного участка, с подставленными значениями и итоговые (вычисленные) значения				3,5*0,10*√(616,00) = 9		
4.	Площадь земельного участка согласно сведениям Единого государственного реестра недвижимости (Ркад), м²				616,00		
5.	Оценка расхождения Р и Ркад (Р - Ркад), м²				0		
6.	Предельный минимальный и максимальный размеры земельного участка (Рмин и Рмакс), м²				— —		
7.	Кадастровый или иной государственный учетный номер (инвентарный) здания, сооружения, объекта незавершенного строительства, расположенного на земельном участке				—		
8.	Вид (виды) разрешенного использования				Под индивидуальный жилой дом		
8.1.	Дополнительные сведения об использовании земельного участка				—		
9.	Сведения о земельных участках (землях общего пользования, территории общего пользования), посредством которых обеспечивается доступ				Земли общего пользования		
10.	Иные сведения				—		
4. Пояснения к сведениям об уточняемом земельном участке с кадастровым номером					67:25:0010411:88 :		
1.	—						
1. Сведения о характерных точках границ уточняемого земельного участка с кадастровым номером					67:25:0010411:87 :		
Система координат МСК-67, зона 1					Зона № 1		
Обоз- начение харак- терных точек границ	Координаты, м				Метод определения координат	Формулы, примененные для расчета средней квадратической погрешности определения координат характерных точек границ (Mt), с подставленными в такие формулы значениями и итоговые (вычисленные) значения Mt, м	Описание закрепления точки
	содержатся в Едином государственном реестре недвижимости		определены в результате выполнения комплексных кадастровых работ				
	X	Y	X	Y			
1	2	3	4	5	6	7	8
3	492 349,69	1 264 386,59	492 349,69	1 264 386,59	—	0,10	—

1	2	3	4	5	6	7	8
3	492 316,07	1 264 428,41	492 316,07	1 264 428,41	—	0,10	—
128	492 297,79	1 264 410,75	492 297,79	1 264 410,75			
8	492 330,97	1 264 370,13	492 330,97	1 264 370,13			Временный межевой знак
5	492 339,59	1 264 377,25	492 339,59	1 264 377,25			
3	492 349,69	1 264 386,59	492 349,69	1 264 386,59			—

2. Сведения о частях границ уточняемого земельного участка с кадастровым номером 67:25:0010411:87 :

Обозначение части границ		Горизонтальное проложение (S), м	Описание прохождения части границ	Сведения о согласовании местоположения границ (согласовано/спорное)
от т.	до т.			
1	2	3	4	5
3	3	53,66	—	согласовано
3	128	25,42		
128	8	52,45		
8	5	11,18		
5	3	13,76		

3. Сведения о характеристиках уточняемого земельного участка с кадастровым номером 67:25:0010411:87 :

№ п/п	Наименование характеристики	Значение характеристики
1	2	3
1.	Адрес земельного участка	—
1.1.	Сведения о местоположении земельного участка (при отсутствии адреса) в структурированном в соответствии с федеральной информационной адресной системой виде	Российская Федерация, Смоленская область, Ярцевский р-н, Ярцево г, Московский пер, д 11
1.2.	Дополнительные сведения о местоположении земельного участка	—
2.	Площадь земельного участка ± величина погрешности определения (вычисления) площади ($P \pm \Delta P$), м²	$1\,337 \pm 13,00$
3.	Формула, примененная для вычисления предельной погрешности определения площади земельного участка, с подставленными значениями и итоговые (вычисленные) значения	$3,5 * 0,10 * \sqrt{(1\,337,00)} = 13$
4.	Площадь земельного участка согласно сведениям Единого государственного реестра недвижимости (Ркад), м²	1 337,00
5.	Оценка расхождения Р и Ркад ($P - P_{кад}$), м²	0
6.	Предельный минимальный и максимальный размеры земельного участка ($P_{мин}$ и $P_{макс}$), м²	— —

1	2				3		
7.	Кадастровый или иной государственный учетный номер (инвентарный) здания, сооружения, объекта незавершенного строительства, расположенного на земельном участке				—		
8.	Вид (виды) разрешенного использования				Под индивидуальный жилой дом		
8.1.	Дополнительные сведения об использовании земельного участка				—		
9.	Сведения о земельных участках (землях общего пользования, территории общего пользования), посредством которых обеспечивается доступ				Земли общего пользования		
10.	Иные сведения				—		
4. Пояснения к сведениям об уточняемом земельном участке с кадастровым номером					67:25:0010411:87 :		
1.	—						
1. Сведения о характерных точках границ уточняемого земельного участка с кадастровым номером					67:25:0010411:86 :		
Система координат МСК-67, зона 1					Зона № 1		
Обоз- начение харак- терных точек границ	Координаты, м				Метод определения координат	Формулы, примененные для расчета средней квадратической погрешности определения координат характерных точек границ (Mt), с подставленными в такие формулы значениями и итоговые (вычисленные) значения Mt, м	Описание закрепления точки
	содержатся в Едином государственном реестре недвижимости		определены в результате выполнения комплексных кадастровых работ				
	X	Y	X	Y			
1	2	3	4	5	6	7	8
1436	492 295,24	1 264 567,19	492 295,24	1 264 567,19	—	—	—
73	492 308,76	1 264 544,50	492 308,76	1 264 544,50		0,10	
111	492 327,45	1 264 558,48	492 327,45	1 264 558,48			
110	492 315,35	1 264 580,32	492 315,35	1 264 580,32			
1438	492 308,66	1 264 576,40	492 308,66	1 264 576,40			
1437	492 302,77	1 264 572,11	492 302,77	1 264 572,11			
1436	492 295,24	1 264 567,19	492 295,24	1 264 567,19		—	
2. Сведения о частях границ уточняемого земельного участка с кадастровым номером					67:25:0010411:86 :		
Обозначение части границ		Горизонтальное проложение (S), м	Описание прохождения части границ		Сведения о согласовании местоположения границ (согласовано/спорное)		
от т.	до т.						
1	2	3	4		5		

1	2	3	4	5
1436	73	26,41	—	согласовано
73	111	23,34		
111	110	24,97		
110	1438	7,75		
1438	1437	7,29		
1437	1436	8,99		

3. Сведения о характеристиках уточняемого земельного участка с кадастровым номером 67:25:0010411:86 :

№ п/п	Наименование характеристики	Значение характеристики
1	2	3
1.	Адрес земельного участка	—
1.1.	Сведения о местоположении земельного участка (при отсутствии адреса) в структурированном в соответствии с федеральной информационной адресной системой виде	Российская Федерация, Смоленская область, Ярцевский р-н, Ярцево г, Глинки ул, д 8
1.2.	Дополнительные сведения о местоположении земельного участка	—
2.	Площадь земельного участка \pm величина погрешности определения (вычисления) площади ($P \pm \Delta P$), м ²	$608 \pm 9,00$
3.	Формула, примененная для вычисления предельной погрешности определения площади земельного участка, с подставленными значениями и итоговые (вычисленные) значения	$3,5*0,10*\sqrt{(608,00)} = 9$
4.	Площадь земельного участка согласно сведениям Единого государственного реестра недвижимости (Ркад), м ²	609,00
5.	Оценка расхождения Р и Ркад ($P - P_{кад}$), м ²	1
6.	Предельный минимальный и максимальный размеры земельного участка ($P_{мин}$ и $P_{макс}$), м ²	— —
7.	Кадастровый или иной государственный учетный номер (инвентарный) здания, сооружения, объекта незавершенного строительства, расположенного на земельном участке	—
8.	Вид (виды) разрешенного использования	Под жилой дом
8.1.	Дополнительные сведения об использовании земельного участка	—
9.	Сведения о земельных участках (землях общего пользования, территории общего пользования), посредством которых обеспечивается доступ	Земли общего пользования
10.	Иные сведения	—

4. Пояснения к сведениям об уточняемом земельном участке с кадастровым номером67:25:0010411:86:

1.	—
----	---

1. Сведения о характерных точках границ уточняемого земельного участка с кадастровым номером67:25:0010411:85:

Система координат		МСК-67, зона 1				Зона № 1	
Обозначение характерных точек границ	Координаты, м				Метод определения координат	Формулы, примененные для расчета средней квадратической погрешности определения координат характерных точек границ (Mt), с подставленными в такие формулы значениями и итоговые (вычисленные) значения Mt, м	Описание закрепления точки
	содержатся в Едином государственном реестре недвижимости		определены в результате выполнения комплексных кадастровых работ				
	X	Y	X	Y			
1	2	3	4	5	6	7	8
1385	492 533,30	1 264 488,94	492 533,30	1 264 488,94	—	—	—
1457	492 524,74	1 264 508,92	492 524,74	1 264 508,92			
107	492 501,73	1 264 497,67	492 501,73	1 264 497,67		0,10	
1387	492 510,90	1 264 477,02	492 510,90	1 264 477,02		—	
1386	492 525,30	1 264 484,62	492 525,30	1 264 484,62			
1385	492 533,30	1 264 488,94	492 533,30	1 264 488,94			

2. Сведения о частях границ уточняемого земельного участка с кадастровым номером67:25:0010411:85:

Обозначение части границ		Горизонтальное проложение (S), м	Описание прохождения части границ	Сведения о согласовании местоположения границ (согласовано/спорное)
от т.	до т.			
1	2	3	4	5
1385	1457	21,74	—	согласовано
1457	107	25,61		
107	1387	22,59		
1387	1386	16,28		
1386	1385	9,09		

3. Сведения о характеристиках уточняемого земельного участка с кадастровым номером67:25:0010411:85:

№ п/п	Наименование характеристики	Значение характеристики
1	2	3

1	2	3
1.	Адрес земельного участка	—
1.1.	Сведения о местоположении земельного участка (при отсутствии адреса) в структурированном в соответствии с федеральной информационной адресной системой виде	Российская Федерация, Смоленская область, Ярцевский р-н, Ярцево г, Чехова пер, д 7
1.2.	Дополнительные сведения о местоположении земельного участка	—
2.	Площадь земельного участка \pm величина погрешности определения (вычисления) площади ($P \pm \Delta P$), м ²	$565 \pm 8,00$
3.	Формула, примененная для вычисления предельной погрешности определения площади земельного участка, с подставленными значениями и итоговые (вычисленные) значения	$3,5*0,10*\sqrt{(565,00)} = 8$
4.	Площадь земельного участка согласно сведениям Единого государственного реестра недвижимости (Ркад), м ²	564,00
5.	Оценка расхождения Р и Ркад ($P - P_{кад}$), м ²	1
6.	Предельный минимальный и максимальный размеры земельного участка ($P_{мин}$ и $P_{макс}$), м ²	— —
7.	Кадастровый или иной государственный учетный номер (инвентарный) здания, сооружения, объекта незавершенного строительства, расположенного на земельном участке	—
8.	Вид (виды) разрешенного использования	Под индивидуальный жилой дом
8.1.	Дополнительные сведения об использовании земельного участка	—
9.	Сведения о земельных участках (землях общего пользования, территории общего пользования), посредством которых обеспечивается доступ	Земли общего пользования
10.	Иные сведения	—
4. Пояснения к сведениям об уточняемом земельном участке с кадастровым номером		67:25:0010411:85 :
1.	—	

1. Сведения о характерных точках границ уточняемого земельного участка с кадастровым номером

67:25:0010411:83

:

Система координат

МСК-67, зона 1

Зона №

1

Обоз- начение харак- терных точек границ	Координаты, м				Метод определения координат	Формулы, примененные для расчета средней квадратической погрешности определения координат характерных точек границ (Mt), с подставленными в такие формулы значениями и итоговые (вычисленные) значения Mt, м	Описание закрепления точки
	содержатся в Едином государственном реестре недвижимости		определены в результате выполнения комплексных кадастровых работ				
	X	Y	X	Y			
1	2	3	4	5	6	7	8
324	492 424,60	1 264 292,72	492 424,60	1 264 292,72	—	0,30	—
1469	492 427,08	1 264 294,80	492 427,08	1 264 294,80			
1470	492 422,82	1 264 300,48	492 422,82	1 264 300,48			
1471	492 422,20	1 264 303,38	492 422,20	1 264 303,38			
1472	492 423,15	1 264 309,77	492 423,15	1 264 309,77			
1394	492 429,77	1 264 316,70	492 429,77	1 264 316,70			
1393	492 401,37	1 264 346,97	492 401,37	1 264 346,97			
1398	492 377,99	1 264 324,61	492 377,99	1 264 324,61			
1397	492 378,67	1 264 323,90	492 378,67	1 264 323,90			
1396	492 416,36	1 264 284,40	492 416,36	1 264 284,40			
324	492 424,60	1 264 292,72	492 424,60	1 264 292,72		0,30	

2. Сведения о частях границ уточняемого земельного участка с кадастровым номером

67:25:0010411:83

:

Обозначение части границ		Горизонтальное проложение (S), м	Описание прохождения части границ	Сведения о согласовании местоположения границ (согласовано/спорное)
от т.	до т.			
1	2	3	4	5
324	1469	3,24	—	согласовано
1469	1470	7,10		
1470	1471	2,97		
1471	1472	6,46		
1472	1394	9,58		
1394	1393	41,51		
1393	1398	32,35		
1398	1397	0,98		

1	2	3	4	5
1397	1396	54,60	—	согласовано
1396	324	11,71		
3. Сведения о характеристиках уточняемого земельного участка с кадастровым номером				67:25:0010411:83 :
№ п/п	Наименование характеристики		Значение характеристики	
1	2		3	
1.	Адрес земельного участка		Российская Федерация, Смоленская область, р-н Ярцевский, г. Ярцево, ул. Проселочная, д. 11	
1.1.	Сведения о местоположении земельного участка (при отсутствии адреса) в структурированном в соответствии с федеральной информационной адресной системой виде		—	
1.2.	Дополнительные сведения о местоположении земельного участка		—	
2.	Площадь земельного участка ± величина погрешности определения (вычисления) площади (Р ± ΔР), м²		1 575 ± 14,00	
3.	Формула, примененная для вычисления предельной погрешности определения площади земельного участка, с подставленными значениями и итоговые (вычисленные) значения		3,5*0,10*√(1 575,00) = 14	
4.	Площадь земельного участка согласно сведениям Единого государственного реестра недвижимости (Ркад), м²		1 575,00	
5.	Оценка расхождения Р и Ркад (Р - Ркад), м²		0	
6.	Предельный минимальный и максимальный размеры земельного участка (Рмин и Рмакс), м²		— —	
7.	Кадастровый или иной государственный учетный номер (инвентарный) здания, сооружения, объекта незавершенного строительства, расположенного на земельном участке		—	
8.	Вид (виды) разрешенного использования		Под индивидуальный жилой дом	
8.1.	Дополнительные сведения об использовании земельного участка		—	
9.	Сведения о земельных участках (землях общего пользования, территории общего пользования), посредством которых обеспечивается доступ		Земли общего пользования	
10.	Иные сведения		—	
4. Пояснения к сведениям об уточняемом земельном участке с кадастровым номером				67:25:0010411:83 :
1.	—			

1. Сведения о характерных точках границ уточняемого земельного участка с кадастровым номером67:25:0010411:82:

Система координатМСК-67, зона 1Зона №1

Обоз- начение харак- терных точек границ	Координаты, м				Метод определения координат	Формулы, примененные для расчета средней квадратической погрешности определения координат характерных точек границ (Mt), с подставленными в такие формулы значениями и итоговые (вычисленные) значения Mt, м	Описание закрепления точки
	содержатся в Едином государственном реестре недвижимости		определены в результате выполнения комплексных кадастровых работ				
	X	Y	X	Y			
1	2	3	4	5	6	7	8
1473	492 297,36	1 264 338,71	492 297,36	1 264 338,71	—	0,10	—
1474	492 332,58	1 264 299,63	492 332,58	1 264 299,63			
98	492 351,21	1 264 320,71	492 351,21	1 264 320,71			
97	492 318,34	1 264 357,79	492 318,34	1 264 357,79			
1475	492 313,22	1 264 353,46	492 313,22	1 264 353,46			
1473	492 297,36	1 264 338,71	492 297,36	1 264 338,71			

2. Сведения о частях границ уточняемого земельного участка с кадастровым номером67:25:0010411:82:

Обозначение части границ		Горизонтальное проложение (S), м	Описание прохождения части границ	Сведения о согласовании местоположения границ (согласовано/спорное)
от т.	до т.			
1	2	3	4	5
1473	1474	52,61	—	согласовано
1474	98	28,13		
98	97	49,55		
97	1475	6,71		
1475	1473	21,66		

3. Сведения о характеристиках уточняемого земельного участка с кадастровым номером67:25:0010411:82:

№ п/п	Наименование характеристики	Значение характеристики
1	2	3

1	2	3
1.	Адрес земельного участка	—
1.1.	Сведения о местоположении земельного участка (при отсутствии адреса) в структурированном в соответствии с федеральной информационной адресной системой виде	Российская Федерация, Смоленская область, Ярцевский р-н, Ярцево г, Проселочная ул, д 6
1.2.	Дополнительные сведения о местоположении земельного участка	—
2.	Площадь земельного участка \pm величина погрешности определения (вычисления) площади ($P \pm \Delta P$), м ²	1 441 \pm 13,00
3.	Формула, примененная для вычисления предельной погрешности определения площади земельного участка, с подставленными значениями и итоговые (вычисленные) значения	$3,5 \cdot 0,10 \cdot \sqrt{(1\,441,00)} = 13$
4.	Площадь земельного участка согласно сведениям Единого государственного реестра недвижимости (Ркад), м ²	1 437,00
5.	Оценка расхождения Р и Ркад ($P - P_{\text{кад}}$), м ²	4
6.	Предельный минимальный и максимальный размеры земельного участка ($P_{\text{мин}}$ и $P_{\text{макс}}$), м ²	— —
7.	Кадастровый или иной государственный учетный номер (инвентарный) здания, сооружения, объекта незавершенного строительства, расположенного на земельном участке	—
8.	Вид (виды) разрешенного использования	Под индивидуальный жилой дом
8.1.	Дополнительные сведения об использовании земельного участка	—
9.	Сведения о земельных участках (землях общего пользования, территории общего пользования), посредством которых обеспечивается доступ	Земли общего пользования
10.	Иные сведения	—
4. Пояснения к сведениям об уточняемом земельном участке с кадастровым номером		67:25:0010411:82 :
1.	—	

1. Сведения о характерных точках границ уточняемого земельного участка с кадастровым номером

67:25:0010411:81

:

Система координат

МСК-67, зона 1

Зона №

1

Обоз- начение харак- терных точек границ	Координаты, м				Метод определения координат	Формулы, примененные для расчета средней квадратической погрешности определения координат характерных точек границ (Mt), с подставленными в такие формулы значениями и итоговые (вычисленные) значения Mt, м	Описание закрепления точки
	содержатся в Едином государственном реестре недвижимости		определены в результате выполнения комплексных кадастровых работ				
	X	Y	X	Y			
1	2	3	4	5	6	7	8
1	492 320,22	1 264 504,05	492 320,22	1 264 504,05	—	0,10	—
54	492 339,85	1 264 472,17	492 339,85	1 264 472,17			
57	492 359,39	1 264 489,87	492 359,39	1 264 489,87			
56	492 339,90	1 264 517,78	492 339,90	1 264 517,78			
2	492 321,13	1 264 504,69	492 321,13	1 264 504,69			
1	492 320,22	1 264 504,05	492 320,22	1 264 504,05			

2. Сведения о частях границ уточняемого земельного участка с кадастровым номером

67:25:0010411:81

:

Обозначение части границ		Горизонтальное проложение (S), м	Описание прохождения части границ	Сведения о согласовании местоположения границ (согласовано/спорное)
от т.	до т.			
1	2	3	4	5
1	54	37,44	—	согласовано
54	57	26,36		
57	56	34,04		
56	2	22,88		
2	1	1,11		

3. Сведения о характеристиках уточняемого земельного участка с кадастровым номером

67:25:0010411:81

:

№ п/п	Наименование характеристики	Значение характеристики
1	2	3

1	2	3
1.	Адрес земельного участка	—
1.1.	Сведения о местоположении земельного участка (при отсутствии адреса) в структурированном в соответствии с федеральной информационной адресной системой виде	Российская Федерация, Смоленская область, Ярцевский р-н, Ярцево г, Московский пер, д 14
1.2.	Дополнительные сведения о местоположении земельного участка	—
2.	Площадь земельного участка \pm величина погрешности определения (вычисления) площади ($P \pm \Delta P$), м ²	$894 \pm 10,00$
3.	Формула, примененная для вычисления предельной погрешности определения площади земельного участка, с подставленными значениями и итоговые (вычисленные) значения	$3,5*0,10*\sqrt{(894,00)} = 10$
4.	Площадь земельного участка согласно сведениям Единого государственного реестра недвижимости (Ркад), м ²	893,00
5.	Оценка расхождения Р и Ркад ($P - P_{кад}$), м ²	1
6.	Предельный минимальный и максимальный размеры земельного участка ($P_{мин}$ и $P_{макс}$), м ²	— —
7.	Кадастровый или иной государственный учетный номер (инвентарный) здания, сооружения, объекта незавершенного строительства, расположенного на земельном участке	—
8.	Вид (виды) разрешенного использования	Под индивидуальный жилой дом
8.1.	Дополнительные сведения об использовании земельного участка	—
9.	Сведения о земельных участках (землях общего пользования, территории общего пользования), посредством которых обеспечивается доступ	Земли общего пользования
10.	Иные сведения	—
4. Пояснения к сведениям об уточняемом земельном участке с кадастровым номером		67:25:0010411:81 :
1.	—	

1. Сведения о характерных точках границ уточняемого земельного участка с кадастровым номером

67:25:0010411:80

:

Система координат

МСК-67, зона 1

Зона №

1

Обозначение характерных точек границ	Координаты, м				Метод определения координат	Формулы, примененные для расчета средней квадратической погрешности определения координат характерных точек границ (Mt), с подставленными в такие формулы значениями и итоговые (вычисленные) значения Mt, м	Описание закрепления точки
	содержатся в Едином государственном реестре недвижимости		определены в результате выполнения комплексных кадастровых работ				
	X	Y	X	Y			
1	2	3	4	5	6	7	8
49	492 244,87	1 264 507,29	492 244,87	1 264 507,29	—	0,10	—
50	492 249,04	1 264 501,57	492 249,04	1 264 501,57			
52	492 253,72	1 264 504,98	492 253,72	1 264 504,98			
51	492 249,44	1 264 510,84	492 249,44	1 264 510,84			
49	492 244,87	1 264 507,29	492 244,87	1 264 507,29			

2. Сведения о частях границ уточняемого земельного участка с кадастровым номером

67:25:0010411:80

:

Обозначение части границ		Горизонтальное проложение (S), м	Описание прохождения части границ	Сведения о согласовании местоположения границ (согласовано/спорное)
от т.	до т.			
1	2	3	4	5
49	50	7,08	—	согласовано
50	52	5,79		
52	51	7,26		
51	49	5,79		

3. Сведения о характеристиках уточняемого земельного участка с кадастровым номером

67:25:0010411:80

:

№ п/п	Наименование характеристики	Значение характеристики
1	2	3
1.	Адрес земельного участка	—
1.1.	Сведения о местоположении земельного участка (при отсутствии адреса) в структурированном в соответствии с федеральной информационной адресной системой виде	Российская Федерация, Смоленская область, Ярцевский р-н, Ярцево г, Глинки ул
1.2.	Дополнительные сведения о местоположении земельного участка	—

1	2				3		
2.	Площадь земельного участка ± величина погрешности определения (вычисления) площади (Р ± ΔР), м²				41 ± 2,00		
3.	Формула, примененная для вычисления предельной погрешности определения площади земельного участка, с подставленными значениями и итоговые (вычисленные) значения				3,5*0,10*√(41,00) = 2		
4.	Площадь земельного участка согласно сведениям Единого государственного реестра недвижимости (Ркад), м²				41,00		
5.	Оценка расхождения Р и Ркад (Р - Ркад), м²				0		
6.	Предельный минимальный и максимальный размеры земельного участка (Рмин и Рмакс), м²				— —		
7.	Кадастровый или иной государственный учетный номер (инвентарный) здания, сооружения, объекта незавершенного строительства, расположенного на земельном участке				—		
8.	Вид (виды) разрешенного использования				Под нежилые здания (ТП-11)		
8.1.	Дополнительные сведения об использовании земельного участка				—		
9.	Сведения о земельных участках (землях общего пользования, территории общего пользования), посредством которых обеспечивается доступ				Земли общего пользования		
10.	Иные сведения				—		
4. Пояснения к сведениям об уточняемом земельном участке с кадастровым номером					67:25:0010411:80 :		
1.	—						
1. Сведения о характерных точках границ уточняемого земельного участка с кадастровым номером					67:25:0010411:79 :		
Система координат МСК-67, зона 1					Зона № 1		
Обозначение характерных точек границ	Координаты, м				Метод определения координат	Формулы, примененные для расчета средней квадратической погрешности определения координат характерных точек границ (Mt), с подставленными в такие формулы значениями и итоговые (вычисленные) значения Mt, м	Описание закрепления точки
	содержатся в Едином государственном реестре недвижимости		определены в результате выполнения комплексных кадастровых работ				
	X	Y	X	Y			
1	2	3	4	5	6	7	8
41	492 530,45	1 264 372,14	492 530,45	1 264 372,14	—	0,10	—

1	2	3	4	5	6	7	8
42	492 525,39	1 264 382,03	492 525,39	1 264 382,03	—	0,10	—
48	492 524,89	1 264 381,78	492 524,89	1 264 381,78			
47	492 524,50	1 264 381,57	492 524,50	1 264 381,57			
46	492 519,85	1 264 379,17	492 519,85	1 264 379,17			
45	492 519,27	1 264 378,90	492 519,27	1 264 378,90			
44	492 518,95	1 264 378,75	492 518,95	1 264 378,75			
43	492 524,02	1 264 368,84	492 524,02	1 264 368,84			
41	492 530,45	1 264 372,14	492 530,45	1 264 372,14			

2. Сведения о частях границ уточняемого земельного участка с кадастровым номером 67:25:0010411:79 :

Обозначение части границ		Горизонтальное проложение (S), м	Описание прохождения части границ	Сведения о согласовании местоположения границ (согласовано/спорное)
от т.	до т.			
1	2	3	4	5
41	42	11,11	—	согласовано
42	48	0,56		
48	47	0,44		
47	46	5,23		
46	45	0,64		
45	44	0,35		
44	43	11,13		
43	41	7,23		

3. Сведения о характеристиках уточняемого земельного участка с кадастровым номером 67:25:0010411:79 :

№ п/п	Наименование характеристики	Значение характеристики
1	2	3
1.	Адрес земельного участка	—
1.1.	Сведения о местоположении земельного участка (при отсутствии адреса) в структурированном в соответствии с федеральной информационной адресной системой виде	Российская Федерация, Смоленская область, Ярцевский р-н, Ярцево г, Халтурина ул
1.2.	Дополнительные сведения о местоположении земельного участка	—
2.	Площадь земельного участка ± величина погрешности определения (вычисления) площади ($P \pm \Delta P$), м²	80 ± 3,00

1	2				3		
3.	Формула, примененная для вычисления предельной погрешности определения площади земельного участка, с подставленными значениями и итоговые (вычисленные) значения				3,5*0,10*√(80,00) = 3		
4.	Площадь земельного участка согласно сведениям Единого государственного реестра недвижимости (Ркад), м²				80,00		
5.	Оценка расхождения Р и Ркад (Р - Ркад), м²				0		
6.	Предельный минимальный и максимальный размеры земельного участка (Рмин и Рмакс), м²				— —		
7.	Кадастровый или иной государственный учетный номер (инвентарный) здания, сооружения, объекта незавершенного строительства, расположенного на земельном участке				—		
8.	Вид (виды) разрешенного использования				Под нежилые здания (ТП-1)		
8.1.	Дополнительные сведения об использовании земельного участка				—		
9.	Сведения о земельных участках (землях общего пользования, территории общего пользования), посредством которых обеспечивается доступ				Земли общего пользования		
10.	Иные сведения				—		
4. Пояснения к сведениям об уточняемом земельном участке с кадастровым номером					67:25:0010411:79 :		
1.	—						
1. Сведения о характерных точках границ уточняемого земельного участка с кадастровым номером					67:25:0010411:78 :		
Система координат МСК-67, зона 1					Зона № 1		
Обозначение характерных точек границ	Координаты, м				Метод определения координат	Формулы, примененные для расчета средней квадратической погрешности определения координат характерных точек границ (Mt), с подставленными в такие формулы значениями и итоговые (вычисленные) значения Mt, м	Описание закрепления точки
	содержатся в Едином государственном реестре недвижимости		определены в результате выполнения комплексных кадастровых работ				
	X	Y	X	Y			
1	2	3	4	5	6	7	8
1405	492 340,89	1 264 287,30	492 340,89	1 264 287,30	—	0,10	Закрепление отсутствует
1477	492 323,68	1 264 270,86	492 323,68	1 264 270,86			—
147	492 361,87	1 264 231,70	492 361,87	1 264 231,70			

1	2	3	4	5	6	7	8
5	492 365,13	1 264 234,89	492 365,13	1 264 234,89	—	0,10	—
4	492 379,20	1 264 247,75	492 379,20	1 264 247,75			Закрепление отсутствует
1405	492 340,89	1 264 287,30	492 340,89	1 264 287,30			
2. Сведения о частях границ уточняемого земельного участка с кадастровым номером						67:25:0010411:78	
Обозначение части границ		Горизонтальное проложение (S), м	Описание прохождения части границ		Сведения о согласовании местоположения границ (согласовано/спорное)		
от т.	до т.						
1	2	3	4		5		
1405	1477	23,80	—		согласовано		
1477	147	54,70					
147	5	4,56					
5	4	19,06					
4	1405	55,06					
3. Сведения о характеристиках уточняемого земельного участка с кадастровым номером						67:25:0010411:78	
№ п/п	Наименование характеристики				Значение характеристики		
1	2				3		
1.	Адрес земельного участка				—		
1.1.	Сведения о местоположении земельного участка (при отсутствии адреса) в структурированном в соответствии с федеральной информационной адресной системой виде				Российская Федерация, Смоленская область, Ярцевский р-н, Ярцево г, Проселочная ул, д 5		
1.2.	Дополнительные сведения о местоположении земельного участка				—		
2.	Площадь земельного участка ± величина погрешности определения (вычисления) площади (Р ± ΔР), м²				1 300 ± 13,00		
3.	Формула, примененная для вычисления предельной погрешности определения площади земельного участка, с подставленными значениями и итоговые (вычисленные) значения				3,5*0,10*√(1 300,00) = 13		
4.	Площадь земельного участка согласно сведениям Единого государственного реестра недвижимости (Ркад), м²				1 300,00		
5.	Оценка расхождения Р и Ркад (Р - Ркад), м²				0		
6.	Предельный минимальный и максимальный размеры земельного участка (Рмин и Рмакс), м²				— —		

1	2				3		
7.	Кадастровый или иной государственный учетный номер (инвентарный) здания, сооружения, объекта незавершенного строительства, расположенного на земельном участке				—		
8.	Вид (виды) разрешенного использования				Под индивидуальный жилой дом		
8.1.	Дополнительные сведения об использовании земельного участка				—		
9.	Сведения о земельных участках (землях общего пользования, территории общего пользования), посредством которых обеспечивается доступ				Земли общего пользования		
10.	Иные сведения				—		
4. Пояснения к сведениям об уточняемом земельном участке с кадастровым номером					67:25:0010411:78 :		
1.	—						
1. Сведения о характерных точках границ уточняемого земельного участка с кадастровым номером					67:25:0010411:76 :		
Система координат МСК-67, зона 1					Зона № 1		
Обоз- начение харак- терных точек границ	Координаты, м				Метод определения координат	Формулы, примененные для расчета средней квадратической погрешности определения координат характерных точек границ (Mt), с подставленными в такие формулы значениями и итоговые (вычисленные) значения Mt, м	Описание закрепления точки
	содержатся в Едином государственном реестре недвижимости		определены в результате выполнения комплексных кадастровых работ				
	X	Y	X	Y			
1	2	3	4	5	6	7	8
10	492 620,02	1 264 663,92	492 620,02	1 264 663,92	—	0,10	—
11	492 632,84	1 264 635,42	492 632,84	1 264 635,42			
13	492 634,44	1 264 636,12	492 634,44	1 264 636,12			
12	492 621,63	1 264 664,63	492 621,63	1 264 664,63			
10	492 620,02	1 264 663,92	492 620,02	1 264 663,92			
2. Сведения о частях границ уточняемого земельного участка с кадастровым номером					67:25:0010411:76 :		
Обозначение части границ		Горизонтальное проложение (S), м	Описание прохождения части границ		Сведения о согласовании местоположения границ (согласовано/спорное)		
от т.	до т.						
1	2	3	4		5		
10	11	31,25	—		согласовано		
11	13	1,75					

1	2	3	4	5
13	12	31,26	—	согласовано
12	10	1,76		
3. Сведения о характеристиках уточняемого земельного участка с кадастровым номером			67:25:0010411:76 :	
№ п/п	Наименование характеристики		Значение характеристики	
1	2		3	
1.	Адрес земельного участка		—	
1.1.	Сведения о местоположении земельного участка (при отсутствии адреса) в структурированном в соответствии с федеральной информационной адресной системой виде		Российская Федерация, Смоленская область, Ярцевский р-н, Ярцево г, Северная ул, д 2	
1.2.	Дополнительные сведения о местоположении земельного участка		—	
2.	Площадь земельного участка ± величина погрешности определения (вычисления) площади (Р ± ΔР), м²		55 ± 3,00	
3.	Формула, примененная для вычисления предельной погрешности определения площади земельного участка, с подставленными значениями и итоговые (вычисленные) значения		3,5*0,10*√(55,00) = 3	
4.	Площадь земельного участка согласно сведениям Единого государственного реестра недвижимости (Ркад), м²		55,00	
5.	Оценка расхождения Р и Ркад (Р - Ркад), м²		0	
6.	Предельный минимальный и максимальный размеры земельного участка (Рмин и Рмакс), м²		— —	
7.	Кадастровый или иной государственный учетный номер (инвентарный) здания, сооружения, объекта незавершенного строительства, расположенного на земельном участке		—	
8.	Вид (виды) разрешенного использования		Под индивидуальный жилой дом	
8.1.	Дополнительные сведения об использовании земельного участка		—	
9.	Сведения о земельных участках (землях общего пользования, территории общего пользования), посредством которых обеспечивается доступ		Земли общего пользования	
10.	Иные сведения		—	
4. Пояснения к сведениям об уточняемом земельном участке с кадастровым номером			67:25:0010411:76 :	
1.	—			

1. Сведения о характерных точках границ уточняемого земельного участка с кадастровым номером					67:25:0010411:75			:
Система координат					МСК-67, зона 1			Зона № 1
Обозначение характерных точек границ	Координаты, м				Метод определения координат	Формулы, примененные для расчета средней квадратической погрешности определения координат характерных точек границ (Mt), с подставленными в такие формулы значениями и итоговые (вычисленные) значения Mt, м	Описание закрепления точки	
	содержатся в Едином государственном реестре недвижимости		определены в результате выполнения комплексных кадастровых работ					
	X	Y	X	Y				
1	2	3	4	5	6	7	8	
6	492 242,18	1 264 321,79	492 242,18	1 264 321,79	—	0,10	—	
7	492 203,32	1 264 287,92	492 203,32	1 264 287,92				
9	492 217,74	1 264 265,71	492 217,74	1 264 265,71				
8	492 257,93	1 264 302,98	492 257,93	1 264 302,98				
6	492 242,18	1 264 321,79	492 242,18	1 264 321,79				
2. Сведения о частях границ уточняемого земельного участка с кадастровым номером					67:25:0010411:75			:
Обозначение части границ		Горизонтальное проложение (S), м	Описание прохождения части границ		Сведения о согласовании местоположения границ (согласовано/спорное)			
от т.	до т.							
1	2	3	4		5			
6	7	51,55	—		согласовано			
7	9	26,48						
9	8	54,81						
8	6	24,53						
3. Сведения о характеристиках уточняемого земельного участка с кадастровым номером					67:25:0010411:75			:
№ п/п	Наименование характеристики			Значение характеристики				
1	2			3				
1.	Адрес земельного участка			—				
1.1.	Сведения о местоположении земельного участка (при отсутствии адреса) в структурированном в соответствии с федеральной информационной адресной системой виде			Российская Федерация, Смоленская область, Ярцевский р-н, Ярцево г, Московская ул, д 69				
1.2.	Дополнительные сведения о местоположении земельного участка			—				

1	2				3		
2.	Площадь земельного участка ± величина погрешности определения (вычисления) площади (P ± ΔP), м²				1 347 ± 13,00		
3.	Формула, примененная для вычисления предельной погрешности определения площади земельного участка, с подставленными значениями и итоговые (вычисленные) значения				$3,5*0,10*\sqrt{(1\ 347,00)} = 13$		
4.	Площадь земельного участка согласно сведениям Единого государственного реестра недвижимости (Ркад), м²				1 347,00		
5.	Оценка расхождения P и Ркад (P - Ркад), м²				0		
6.	Предельный минимальный и максимальный размеры земельного участка (Рмин и Рмакс), м²				— —		
7.	Кадастровый или иной государственный учетный номер (инвентарный) здания, сооружения, объекта незавершенного строительства, расположенного на земельном участке				—		
8.	Вид (виды) разрешенного использования				Под восстановление индивидуального жилого дома		
8.1.	Дополнительные сведения об использовании земельного участка				—		
9.	Сведения о земельных участках (землях общего пользования, территории общего пользования), посредством которых обеспечивается доступ				Земли общего пользования		
10.	Иные сведения				—		
4. Пояснения к сведениям об уточняемом земельном участке с кадастровым номером					67:25:0010411:75 :		
1.	—						
1. Сведения о характерных точках границ уточняемого земельного участка с кадастровым номером					67:25:0010411:74 :		
Система координат					МСК-67, зона 1 Зона № 1		
Обозначение характерных точек границ	Координаты, м				Метод определения координат	Формулы, примененные для расчета средней квадратической погрешности определения координат характерных точек границ (Mt), с подставленными в такие формулы значениями и итоговые (вычисленные) значения Mt, м	Описание закрепления точки
	содержатся в Едином государственном реестре недвижимости		определены в результате выполнения комплексных кадастровых работ				
	X	Y	X	Y			
1	2	3	4	5	6	7	8
1477	492 323,68	1 264 270,86	492 323,68	1 264 270,86	—	0,10	—

1	2	3	4	5	6	7	8
149	492 306,94	1 264 255,49	492 306,94	1 264 255,49	—	0,10	—
148	492 345,73	1 264 215,29	492 345,73	1 264 215,29			
147	492 361,87	1 264 231,70	492 361,87	1 264 231,70			
1477	492 323,68	1 264 270,86	492 323,68	1 264 270,86			

2. Сведения о частях границ уточняемого земельного участка с кадастровым номером 67:25:0010411:74 :

Обозначение части границ		Горизонтальное проложение (S), м	Описание прохождения части границ	Сведения о согласовании местоположения границ (согласовано/спорное)
от т.	до т.			
1	2	3	4	5
1477	149	22,73	—	согласовано
149	148	55,86		
148	147	23,02		
147	1477	54,70		

3. Сведения о характеристиках уточняемого земельного участка с кадастровым номером 67:25:0010411:74 :

№ п/п	Наименование характеристики	Значение характеристики
1	2	3
1.	Адрес земельного участка	—
1.1.	Сведения о местоположении земельного участка (при отсутствии адреса) в структурированном в соответствии с федеральной информационной адресной системой виде	Российская Федерация, Смоленская область, Ярцевский р-н, Ярцево г, Проселочная ул, д 3
1.2.	Дополнительные сведения о местоположении земельного участка	—
2.	Площадь земельного участка ± величина погрешности определения (вычисления) площади ($P \pm \Delta P$), м²	$1\,264 \pm 12,00$
3.	Формула, примененная для вычисления предельной погрешности определения площади земельного участка, с подставленными значениями и итоговые (вычисленные) значения	$3,5 * 0,10 * \sqrt{(1\,264,00)} = 12$
4.	Площадь земельного участка согласно сведениям Единого государственного реестра недвижимости (Ркад), м²	1 263,00
5.	Оценка расхождения Р и Ркад ($P - P_{кад}$), м²	1
6.	Предельный минимальный и максимальный размеры земельного участка ($P_{мин}$ и $P_{макс}$), м²	— —

1	2				3		
7.	Кадастровый или иной государственный учетный номер (инвентарный) здания, сооружения, объекта незавершенного строительства, расположенного на земельном участке				—		
8.	Вид (виды) разрешенного использования				Под индивидуальный жилой дом		
8.1.	Дополнительные сведения об использовании земельного участка				—		
9.	Сведения о земельных участках (землях общего пользования, территории общего пользования), посредством которых обеспечивается доступ				Земли общего пользования		
10.	Иные сведения				—		
4. Пояснения к сведениям об уточняемом земельном участке с кадастровым номером					67:25:0010411:74		
1.					—		
1. Сведения о характерных точках границ уточняемого земельного участка с кадастровым номером					67:25:0010411:73		
Система координат					МСК-67, зона 1		
Зона №					1		
Обозначение характерных точек границ	Координаты, м				Метод определения координат	Формулы, примененные для расчета средней квадратической погрешности определения координат характерных точек границ (Mt), с подставленными в такие формулы значениями и итоговые (вычисленные) значения Mt, м	Описание закрепления точки
	содержатся в Едином государственном реестре недвижимости		определены в результате выполнения комплексных кадастровых работ				
	X	Y	X	Y			
1	2	3	4	5	6	7	8
7	492 324,78	1 264 154,76	492 324,78	1 264 154,76	—	0,10	Закрепление отсутствует
223	492 339,43	1 264 137,47	492 339,43	1 264 137,47			—
226	492 383,30	1 264 180,39	492 383,30	1 264 180,39			Закрепление отсутствует
2	492 369,61	1 264 194,78	492 369,61	1 264 194,78			
1	492 343,82	1 264 173,35	492 343,82	1 264 173,35			
7	492 324,78	1 264 154,76	492 324,78	1 264 154,76			
2. Сведения о частях границ уточняемого земельного участка с кадастровым номером					67:25:0010411:73		
Обозначение части границ		Горизонтальное проложение (S), м	Описание прохождения части границ		Сведения о согласовании местоположения границ (согласовано/спорное)		
от т.	до т.						
1	2	3	4		5		
7	223	22,66	—		согласовано		

1	2	3	4	5
223	226	61,37	—	согласовано
226	2	19,86		
2	1	33,53		
1	7	26,61		

3. Сведения о характеристиках уточняемого земельного участка с кадастровым номером 67:25:0010411:73 :

№ п/п	Наименование характеристики	Значение характеристики
1	2	3
1.	Адрес земельного участка	—
1.1.	Сведения о местоположении земельного участка (при отсутствии адреса) в структурированном в соответствии с федеральной информационной адресной системой виде	Российская Федерация, Смоленская область, Ярцевский р-н, Ярцево г, Московская ул, д 57
1.2.	Дополнительные сведения о местоположении земельного участка	—
2.	Площадь земельного участка ± величина погрешности определения (вычисления) площади ($P \pm \Delta P$), м²	$1\,326 \pm 13,00$
3.	Формула, примененная для вычисления предельной погрешности определения площади земельного участка, с подставленными значениями и итоговые (вычисленные) значения	$3,5*0,10*\sqrt{(1\,326,00)} = 13$
4.	Площадь земельного участка согласно сведениям Единого государственного реестра недвижимости (Ркад), м²	1 325,00
5.	Оценка расхождения Р и Ркад ($P - P_{кад}$), м²	1
6.	Предельный минимальный и максимальный размеры земельного участка (Рмин и Рмакс), м²	— —
7.	Кадастровый или иной государственный учетный номер (инвентарный) здания, сооружения, объекта незавершенного строительства, расположенного на земельном участке	—
8.	Вид (виды) разрешенного использования	Под индивидуальный жилой дом
8.1.	Дополнительные сведения об использовании земельного участка	—
9.	Сведения о земельных участках (землях общего пользования, территории общего пользования), посредством которых обеспечивается доступ	Земли общего пользования
10.	Иные сведения	—

4. Пояснения к сведениям об уточняемом земельном участке с кадастровым номером 67:25:0010411:73 :

1.	—
----	---

1. Сведения о характерных точках границ уточняемого земельного участка с кадастровым номером

67:25:0010411:72

:

Система координат

МСК-67, зона 1

Зона №

1

Обозначение характерных точек границ	Координаты, м				Метод определения координат	Формулы, примененные для расчета средней квадратической погрешности определения координат характерных точек границ (Mt), с подставленными в такие формулы значениями и итоговые (вычисленные) значения Mt, м	Описание закрепления точки
	содержатся в Едином государственном реестре недвижимости		определены в результате выполнения комплексных кадастровых работ				
	X	Y	X	Y			
1	2	3	4	5	6	7	8
2	492 363,87	1 264 398,03	492 363,87	1 264 398,03	—	0,10	—
1	492 392,32	1 264 356,15	492 392,32	1 264 356,15			
1	492 415,45	1 264 377,20	492 415,45	1 264 377,20			
4	492 386,98	1 264 419,51	492 386,98	1 264 419,51			
2	492 363,87	1 264 398,03	492 363,87	1 264 398,03			

2. Сведения о частях границ уточняемого земельного участка с кадастровым номером

67:25:0010411:72

:

Обозначение части границ		Горизонтальное проложение (S), м	Описание прохождения части границ	Сведения о согласовании местоположения границ (согласовано/спорное)
от т.	до т.			
1	2	3	4	5
2	1	50,63	—	согласовано
1	1	31,27		
1	4	51,00		
4	2	31,55		

3. Сведения о характеристиках уточняемого земельного участка с кадастровым номером

67:25:0010411:72

:

№ п/п	Наименование характеристики	Значение характеристики
1	2	3
1.	Адрес земельного участка	—
1.1.	Сведения о местоположении земельного участка (при отсутствии адреса) в структурированном в соответствии с федеральной информационной адресной системой виде	Российская Федерация, Смоленская область, Ярцевский р-н, Ярцево г, Проселочная ул, д 12
1.2.	Дополнительные сведения о местоположении земельного участка	—

1	2				3		
2.	Площадь земельного участка ± величина погрешности определения (вычисления) площади (P ± ΔP), м²				1 578 ± 14,00		
3.	Формула, примененная для вычисления предельной погрешности определения площади земельного участка, с подставленными значениями и итоговые (вычисленные) значения				3,5*0,10*√(1 578,00) = 14		
4.	Площадь земельного участка согласно сведениям Единого государственного реестра недвижимости (Ркад), м²				1 578,00		
5.	Оценка расхождения P и Ркад (P - Ркад), м²				0		
6.	Предельный минимальный и максимальный размеры земельного участка (Рмин и Рмакс), м²				— —		
7.	Кадастровый или иной государственный учетный номер (инвентарный) здания, сооружения, объекта незавершенного строительства, расположенного на земельном участке				—		
8.	Вид (виды) разрешенного использования				Под индивидуальный жилой дом		
8.1.	Дополнительные сведения об использовании земельного участка				—		
9.	Сведения о земельных участках (землях общего пользования, территории общего пользования), посредством которых обеспечивается доступ				Земли общего пользования		
10.	Иные сведения				—		
4. Пояснения к сведениям об уточняемом земельном участке с кадастровым номером					67:25:0010411:72 :		
1.	—						
1. Сведения о характерных точках границ уточняемого земельного участка с кадастровым номером					67:25:0010411:71 :		
Система координат МСК-67, зона 1					Зона № 1		
Обозначение характерных точек границ	Координаты, м				Метод определения координат	Формулы, примененные для расчета средней квадратической погрешности определения координат характерных точек границ (Mt), с подставленными в такие формулы значениями и итоговые (вычисленные) значения Mt, м	Описание закрепления точки
	содержатся в Едином государственном реестре недвижимости		определены в результате выполнения комплексных кадастровых работ				
	X	Y	X	Y			
1	2	3	4	5	6	7	8
1	492 277,24	1 264 320,74	492 277,24	1 264 320,74	—	0,10	—

1	2	3	4	5	6	7	8
2	492 313,80	1 264 281,14	492 313,80	1 264 281,14	—	0,10	—
1474	492 332,58	1 264 299,63	492 332,58	1 264 299,63			
1473	492 297,36	1 264 338,71	492 297,36	1 264 338,71			
3	492 294,60	1 264 336,24	492 294,60	1 264 336,24			
1	492 277,24	1 264 320,74	492 277,24	1 264 320,74			

2. Сведения о частях границ уточняемого земельного участка с кадастровым номером 67:25:0010411:71 :

Обозначение части границ		Горизонтальное проложение (S), м	Описание прохождения части границ	Сведения о согласовании местоположения границ (согласовано/спорное)
от т.	до т.			
1	2	3	4	5
1	2	53,90	—	согласовано
2	1474	26,35		
1474	1473	52,61		
1473	3	3,70		
3	1	23,27		

3. Сведения о характеристиках уточняемого земельного участка с кадастровым номером 67:25:0010411:71 :

№ п/п	Наименование характеристики	Значение характеристики
1	2	3
1.	Адрес земельного участка	—
1.1.	Сведения о местоположении земельного участка (при отсутствии адреса) в структурированном в соответствии с федеральной информационной адресной системой виде	Российская Федерация, Смоленская область, Ярцевский р-н, Ярцево г, Проселочная ул, д 4
1.2.	Дополнительные сведения о местоположении земельного участка	—
2.	Площадь земельного участка ± величина погрешности определения (вычисления) площади ($P \pm \Delta P$), м²	$1\,419 \pm 13,00$
3.	Формула, примененная для вычисления предельной погрешности определения площади земельного участка, с подставленными значениями и итоговые (вычисленные) значения	$3,5 * 0,10 * \sqrt{(1\,419,00)} = 13$
4.	Площадь земельного участка согласно сведениям Единого государственного реестра недвижимости (Ркад), м²	1 419,00
5.	Оценка расхождения Р и Ркад ($P - P_{кад}$), м²	0
6.	Предельный минимальный и максимальный размеры земельного участка ($P_{мин}$ и $P_{макс}$), м²	— —

1	2				3		
7.	Кадастровый или иной государственный учетный номер (инвентарный) здания, сооружения, объекта незавершенного строительства, расположенного на земельном участке				—		
8.	Вид (виды) разрешенного использования				Под индивидуальный жилой дом		
8.1.	Дополнительные сведения об использовании земельного участка				—		
9.	Сведения о земельных участках (землях общего пользования, территории общего пользования), посредством которых обеспечивается доступ				Земли общего пользования		
10.	Иные сведения				—		
4. Пояснения к сведениям об уточняемом земельном участке с кадастровым номером					67:25:0010411:71		
1.	—						
1. Сведения о характерных точках границ уточняемого земельного участка с кадастровым номером					67:25:0010411:69		
Система координат МСК-67, зона 1					Зона № 1		
Обозначение характерных точек границ	Координаты, м				Метод определения координат	Формулы, примененные для расчета средней квадратической погрешности определения координат характерных точек границ (Mt), с подставленными в такие формулы значениями и итоговые (вычисленные) значения Mt, м	Описание закрепления точки
	содержатся в Едином государственном реестре недвижимости		определены в результате выполнения комплексных кадастровых работ				
	X	Y	X	Y			
1	2	3	4	5	6	7	8
212	492 761,96	1 264 443,47	492 761,96	1 264 443,47	—	0,10	—
213	492 753,56	1 264 472,70	492 753,56	1 264 472,70			
217	492 721,13	1 264 463,68	492 721,13	1 264 463,68			
216	492 730,17	1 264 434,03	492 730,17	1 264 434,03			
215	492 732,63	1 264 434,85	492 732,63	1 264 434,85			
214	492 760,75	1 264 442,94	492 760,75	1 264 442,94			
212	492 761,96	1 264 443,47	492 761,96	1 264 443,47			
2. Сведения о частях границ уточняемого земельного участка с кадастровым номером					67:25:0010411:69		
Обозначение части границ		Горизонтальное проложение (S), м	Описание прохождения части границ		Сведения о согласовании местоположения границ (согласовано/спорное)		
от т.	до т.						
1	2	3	4		5		

1	2	3	4	5
212	213	30,41	—	согласовано
213	217	33,66		
217	216	31,00		
216	215	2,59		
215	214	29,26		
214	212	1,32		

3. Сведения о характеристиках уточняемого земельного участка с кадастровым номером 67:25:0010411:69 **:**

№ п/п	Наименование характеристики	Значение характеристики
1	2	3
1.	Адрес земельного участка	—
1.1.	Сведения о местоположении земельного участка (при отсутствии адреса) в структурированном в соответствии с федеральной информационной адресной системой виде	Российская Федерация, Смоленская область, Ярцевский р-н, Ярцево г, Проселочный пер, д 7
1.2.	Дополнительные сведения о местоположении земельного участка	—
2.	Площадь земельного участка \pm величина погрешности определения (вычисления) площади ($P \pm \Delta P$), м ²	$1\,027 \pm 11,00$
3.	Формула, примененная для вычисления предельной погрешности определения площади земельного участка, с подставленными значениями и итоговые (вычисленные) значения	$3,5*0,10*\sqrt{(1\,027,00)} = 11$
4.	Площадь земельного участка согласно сведениям Единого государственного реестра недвижимости (Ркад), м ²	1 027,00
5.	Оценка расхождения Р и Ркад ($P - P_{кад}$), м ²	0
6.	Предельный минимальный и максимальный размеры земельного участка ($P_{мин}$ и $P_{макс}$), м ²	— —
7.	Кадастровый или иной государственный учетный номер (инвентарный) здания, сооружения, объекта незавершенного строительства, расположенного на земельном участке	—
8.	Вид (виды) разрешенного использования	Под жилой дом
8.1.	Дополнительные сведения об использовании земельного участка	—
9.	Сведения о земельных участках (землях общего пользования, территории общего пользования), посредством которых обеспечивается доступ	Земли общего пользования
10.	Иные сведения	—

4. Пояснения к сведениям об уточняемом земельном участке с кадастровым номером 67:25:0010411:69 :

1. —

1. Сведения о характерных точках границ уточняемого земельного участка с кадастровым номером 67:25:0010411:68 :

Система координат МСК-67, зона 1 Зона № 1

Обоз- начение харак- терных точек границ	Координаты, м				Метод определения координат	Формулы, примененные для расчета средней квадратической погрешности определения координат характерных точек границ (Mt), с подставленными в такие формулы значениями и итоговые (вычисленные) значения Mt, м	Описание закрепления точки
	содержатся в Едином государственном реестре недвижимости		определены в результате выполнения комплексных кадастровых работ				
	X	Y	X	Y			
1	2	3	4	5	6	7	8
15	492 335,09	1 264 194,99	492 335,09	1 264 194,99	—	0,10	долговременный межевой знак
5	492 334,70	1 264 195,35	492 334,70	1 264 195,35			
4	492 321,73	1 264 184,43	492 321,73	1 264 184,43			
3	492 320,10	1 264 183,76	492 320,10	1 264 183,76			
2	492 310,10	1 264 174,60	492 310,10	1 264 174,60			
1	492 308,43	1 264 172,79	492 308,43	1 264 172,79			
6	492 317,33	1 264 162,95	492 317,33	1 264 162,95			
5	492 321,81	1 264 167,93	492 321,81	1 264 167,93			
н 1	492 325,72	1 264 171,85	492 325,72	1 264 171,85			
4	492 327,25	1 264 173,38	492 327,25	1 264 173,38			
3	492 362,10	1 264 203,63	492 362,10	1 264 203,63			

1	2	3	4	5	6	7	8
19	492 354,67	1 264 211,93	492 354,67	1 264 211,93	—	0,10	долговременный межевой знак
18	492 351,13	1 264 208,73	492 351,13	1 264 208,73			
15	492 335,09	1 264 194,99	492 335,09	1 264 194,99			

2. Сведения о частях границ уточняемого земельного участка с кадастровым номером
67:25:0010411:68
:

Обозначение части границ		Горизонтальное проложение (S), м	Описание прохождения части границ	Сведения о согласовании местоположения границ (согласовано/спорное)
от т.	до т.			
1	2	3	4	5
15	5	0,53	—	согласовано
5	4	16,95		
4	3	1,76		
3	2	13,56		
2	1	2,46		
1	6	13,27		
6	5	6,70		
5	н 1	5,54		
н 1	4	2,16		
4	3	46,15		
3	19	11,14		
19	18	4,77		
18	15	21,12		

3. Сведения о характеристиках уточняемого земельного участка с кадастровым номером
67:25:0010411:68
:

№ п/п	Наименование характеристики	Значение характеристики
1	2	3
1.	Адрес земельного участка	—
1.1.	Сведения о местоположении земельного участка (при отсутствии адреса) в структурированном в соответствии с федеральной информационной адресной системой виде	Российская Федерация, Смоленская область, Ярцевский р-н, Ярцево г, Московская ул, д 59
1.2.	Дополнительные сведения о местоположении земельного участка	—
2.	Площадь земельного участка ± величина погрешности определения (вычисления) площади (Р ± ΔР), м²	714 ± 9,00

1	2	3
3.	Формула, примененная для вычисления предельной погрешности определения площади земельного участка, с подставленными значениями и итоговые (вычисленные) значения	$3,5*0,10*\sqrt{(714,00)} = 9$
4.	Площадь земельного участка согласно сведениям Единого государственного реестра недвижимости (Ркад), м²	714,00
5.	Оценка расхождения Р и Ркад (Р - Ркад), м²	0
6.	Предельный минимальный и максимальный размеры земельного участка (Рмин и Рмакс), м²	— —
7.	Кадастровый или иной государственный учетный номер (инвентарный) здания, сооружения, объекта незавершенного строительства, расположенного на земельном участке	—
8.	Вид (виды) разрешенного использования	Под индивидуальный жилой дом
8.1.	Дополнительные сведения об использовании земельного участка	—
9.	Сведения о земельных участках (землях общего пользования, территории общего пользования), посредством которых обеспечивается доступ	Земли общего пользования
10.	Иные сведения	—

4. Пояснения к сведениям об уточняемом земельном участке с кадастровым номером 67:25:0010411:68 :

1.	—
----	---

1. Сведения о характерных точках границ уточняемого земельного участка с кадастровым номером 67:25:0010411:67 :
Система координат МСК-67, зона 1 Зона № 1

Обоз- начение харак- терных точек границ	Координаты, м				Метод определения координат	Формулы, примененные для расчета средней квадратической погрешности определения координат характерных точек границ (Mt), с подставленными в такие формулы значениями и итоговые (вычисленные) значения Mt, м	Описание закрепления точки
	содержатся в Едином государственном реестре недвижимости		определены в результате выполнения комплексных кадастровых работ				
	X	Y	X	Y			
1	2	3	4	5	6	7	8
15	492 335,09	1 264 194,99	492 335,09	1 264 194,99	—	0,10	долговременный межевой знак

1	2	3	4	5	6	7	8
18	492 351,13	1 264 208,73	492 351,13	1 264 208,73	—	0,10	долговременный межевой знак
148	492 345,73	1 264 215,29	492 345,73	1 264 215,29			—
149	492 306,94	1 264 255,49	492 306,94	1 264 255,49			Временный межевой знак
2	492 289,35	1 264 238,61	492 289,35	1 264 238,61			
6	492 311,84	1 264 216,95	492 311,84	1 264 216,95			
15	492 335,09	1 264 194,99	492 335,09	1 264 194,99			долговременный межевой знак

2. Сведения о частях границ уточняемого земельного участка с кадастровым номером 67:25:0010411:67 :

Обозначение части границ		Горизонтальное проложение (S), м	Описание прохождения части границ	Сведения о согласовании местоположения границ (согласовано/спорное)
от т.	до т.			
1	2	3	4	5
15	18	21,12	—	согласовано
18	148	8,50		
148	149	55,86		
149	2	24,38		
2	6	31,22		
6	15	31,98		

3. Сведения о характеристиках уточняемого земельного участка с кадастровым номером 67:25:0010411:67 :

№ п/п	Наименование характеристики	Значение характеристики
1	2	3
1.	Адрес земельного участка	—
1.1.	Сведения о местоположении земельного участка (при отсутствии адреса) в структурированном в соответствии с федеральной информационной адресной системой виде	Российская Федерация, Смоленская область, Ярцевский р-н, Ярцево г, Проселочная ул, д 1
1.2.	Дополнительные сведения о местоположении земельного участка	—
2.	Площадь земельного участка ± величина погрешности определения (вычисления) площади ($P \pm \Delta P$), м²	$1\,472 \pm 13,00$
3.	Формула, примененная для вычисления предельной погрешности определения площади земельного участка, с подставленными значениями и итоговые (вычисленные) значения	$3,5 \cdot 0,10 \cdot \sqrt{(1\,472,00)} = 13$

1	2				3			
4.	Площадь земельного участка согласно сведениям Единого государственного реестра недвижимости (Ркад), м²				1 472,00			
5.	Оценка расхождения Р и Ркад (Р - Ркад), м²				0			
6.	Предельный минимальный и максимальный размеры земельного участка (Рмин и Рмакс), м²				— —			
7.	Кадастровый или иной государственный учетный номер (инвентарный) здания, сооружения, объекта незавершенного строительства, расположенного на земельном участке				—			
8.	Вид (виды) разрешенного использования				Под индивидуальный жилой дом			
8.1.	Дополнительные сведения об использовании земельного участка				—			
9.	Сведения о земельных участках (землях общего пользования, территории общего пользования), посредством которых обеспечивается доступ				Земли общего пользования			
10.	Иные сведения				—			
4. Пояснения к сведениям об уточняемом земельном участке с кадастровым номером					67:25:0010411:67 :			
1.	—							
1. Сведения о характерных точках границ уточняемого земельного участка с кадастровым номером					67:25:0010411:66 :			
Система координат					МСК-67, зона 1			

2. Сведения о частях границ уточняемого земельного участка с кадастровым номером				67:25:0010411:66		:
Обозначение части границ		Горизонтальное проложение (S), м	Описание прохождения части границ	Сведения о согласовании местоположения границ (согласовано/спорное)		
от т.	до т.					
1	2	3	4	5		
207	2	29,90	—	согласовано		
2	1	31,48				
1	209	19,24				
209	133	2,02				
133	207	31,02				
3. Сведения о характеристиках уточняемого земельного участка с кадастровым номером				67:25:0010411:66		:
№ п/п	Наименование характеристики		Значение характеристики			
1	2		3			
1.	Адрес земельного участка		—			
1.1.	Сведения о местоположении земельного участка (при отсутствии адреса) в структурированном в соответствии с федеральной информационной адресной системой виде		Российская Федерация, Смоленская область, Ярцевский р-н, Ярцево г, Московский пер, д 21			
1.2.	Дополнительные сведения о местоположении земельного участка		—			
2.	Площадь земельного участка ± величина погрешности определения (вычисления) площади (Р ± ΔР), м²		773 ± 10,00			
3.	Формула, примененная для вычисления предельной погрешности определения площади земельного участка, с подставленными значениями и итоговые (вычисленные) значения		3,5*0,10*√(773,00) = 10			
4.	Площадь земельного участка согласно сведениям Единого государственного реестра недвижимости (Ркад), м²		773,00			
5.	Оценка расхождения Р и Ркад (Р - Ркад), м²		0			
6.	Предельный минимальный и максимальный размеры земельного участка (Рмин и Рмакс), м²		— —			
7.	Кадастровый или иной государственный учетный номер (инвентарный) здания, сооружения, объекта незавершенного строительства, расположенного на земельном участке		—			
8.	Вид (виды) разрешенного использования		Под индивидуальный жилой дом			
8.1.	Дополнительные сведения об использовании земельного участка		—			

1	2				3		
9.	Сведения о земельных участках (землях общего пользования, территории общего пользования), посредством которых обеспечивается доступ				Земли общего пользования		
10.	Иные сведения				—		
4. Пояснения к сведениям об уточняемом земельном участке с кадастровым номером 67:25:0010411:66 :							
1.	—						
1. Сведения о характерных точках границ уточняемого земельного участка с кадастровым номером 67:25:0010411:65 :							
Система координат МСК-67, зона 1 Зона № 1							
Обоз- начение харак- терных точек границ	Координаты, м				Метод определения координат	Формулы, примененные для расчета средней квадратической погрешности определения координат характерных точек границ (Mt), с подставленными в такие формулы значениями и итоговые (вычисленные) значения Mt, м	Описание закрепления точки
	содержатся в Едином государственном реестре недвижимости		определены в результате выполнения комплексных кадастровых работ				
	X	Y	X	Y			
1	2	3	4	5	6	7	8
150	492 351,53	1 264 608,04	492 351,53	1 264 608,04	—	0,10	—
151	492 363,96	1 264 585,66	492 363,96	1 264 585,66			
155	492 382,74	1 264 601,10	492 382,74	1 264 601,10			
154	492 380,21	1 264 605,38	492 380,21	1 264 605,38			
153	492 370,47	1 264 621,40	492 370,47	1 264 621,40			
152	492 358,12	1 264 613,38	492 358,12	1 264 613,38			
150	492 351,53	1 264 608,04	492 351,53	1 264 608,04			
2. Сведения о частях границ уточняемого земельного участка с кадастровым номером 67:25:0010411:65 :							
Обозначение части границ		Горизонтальное проложение (S), м	Описание прохождения части границ		Сведения о согласовании местоположения границ (согласовано/спорное)		
от т.	до т.						
1	2	3	4		5		
150	151	25,60	—		согласовано		
151	155	24,31					
155	154	4,97					
154	153	18,75					
153	152	14,73					

1	2	3	4	5
152	150	8,48	—	согласовано
3. Сведения о характеристиках уточняемого земельного участка с кадастровым номером			67:25:0010411:65	
№ п/п	Наименование характеристики		Значение характеристики	
1	2		3	
1.	Адрес земельного участка		—	
1.1.	Сведения о местоположении земельного участка (при отсутствии адреса) в структурированном в соответствии с федеральной информационной адресной системой виде		Российская Федерация, Смоленская область, Ярцевский р-н, Ярцево г, Глиники ул, д 14	
1.2.	Дополнительные сведения о местоположении земельного участка		—	
2.	Площадь земельного участка ± величина погрешности определения (вычисления) площади (Р ± ΔР), м²		587 ± 8,00	
3.	Формула, примененная для вычисления предельной погрешности определения площади земельного участка, с подставленными значениями и итоговые (вычисленные) значения		3,5*0,10*√(587,00) = 8	
4.	Площадь земельного участка согласно сведениям Единого государственного реестра недвижимости (Ркад), м²		587,00	
5.	Оценка расхождения Р и Ркад (Р - Ркад), м²		0	
6.	Предельный минимальный и максимальный размеры земельного участка (Рмин и Рмакс), м²		— —	
7.	Кадастровый или иной государственный учетный номер (инвентарный) здания, сооружения, объекта незавершенного строительства, расположенного на земельном участке		—	
8.	Вид (виды) разрешенного использования		Под индивидуальный жилой дом	
8.1.	Дополнительные сведения об использовании земельного участка		—	
9.	Сведения о земельных участках (землях общего пользования, территории общего пользования), посредством которых обеспечивается доступ		Земли общего пользования	
10.	Иные сведения		—	
4. Пояснения к сведениям об уточняемом земельном участке с кадастровым номером			67:25:0010411:65	
1.	—			

1. Сведения о характерных точках границ уточняемого земельного участка с кадастровым номером

67:25:0010411:64

:

Система координат

МСК-67, зона 1

Зона №

1

Обоз- начение харак- терных точек границ	Координаты, м				Метод определения координат	Формулы, примененные для расчета средней квадратической погрешности определения координат характерных точек границ (Mt), с подставленными в такие формулы значениями и итоговые (вычисленные) значения Mt, м	Описание закрепления точки
	содержатся в Едином государственном реестре недвижимости		определены в результате выполнения комплексных кадастровых работ				
	X	Y	X	Y			
1	2	3	4	5	6	7	8
68	492 277,27	1 264 552,61	492 277,27	1 264 552,61	—	0,10	—
1200	492 279,60	1 264 548,44	492 279,60	1 264 548,44		0,30	
69	492 289,64	1 264 530,38	492 289,64	1 264 530,38		0,10	
73	492 308,76	1 264 544,50	492 308,76	1 264 544,50		—	
1436	492 295,24	1 264 567,19	492 295,24	1 264 567,19			
1435	492 292,31	1 264 564,86	492 292,31	1 264 564,86			
1434	492 289,88	1 264 562,94	492 289,88	1 264 562,94			
1479	492 277,65	1 264 553,16	492 277,65	1 264 553,16		0,10	
68	492 277,27	1 264 552,61	492 277,27	1 264 552,61			
2. Сведения о частях границ уточняемого земельного участка с кадастровым номером						67:25:0010411:64	:
Обозначение части границ		Горизонтальное проложение (S), м	Описание прохождения части границ	Сведения о согласовании местоположения границ (согласовано/спорное)			
от т.	до т.						
1	2	3	4	5			
68	1200	4,78	—	согласовано			
1200	69	20,66					
69	73	23,77					
73	1436	26,41					
1436	1435	3,74					
1435	1434	3,10					
1434	1479	15,66					
1479	68	0,67					
3. Сведения о характеристиках уточняемого земельного участка с кадастровым номером						67:25:0010411:64	:
№ п/п	Наименование характеристики			Значение характеристики			

1	2	3
1.	Адрес земельного участка	—
1.1.	Сведения о местоположении земельного участка (при отсутствии адреса) в структурированном в соответствии с федеральной информационной адресной системой виде	Российская Федерация, Смоленская область, Ярцевский р-н, Ярцево г, Глинки ул, д 6
1.2.	Дополнительные сведения о местоположении земельного участка	—
2.	Площадь земельного участка \pm величина погрешности определения (вычисления) площади ($P \pm \Delta P$), м ²	$605 \pm 9,00$
3.	Формула, примененная для вычисления предельной погрешности определения площади земельного участка, с подставленными значениями и итоговые (вычисленные) значения	$3,5*0,10*\sqrt{(605,00)} = 9$
4.	Площадь земельного участка согласно сведениям Единого государственного реестра недвижимости (Ркад), м ²	604,00
5.	Оценка расхождения Р и Ркад ($P - P_{кад}$), м ²	1
6.	Предельный минимальный и максимальный размеры земельного участка (Рмин и Рмакс), м ²	— —
7.	Кадастровый или иной государственный учетный номер (инвентарный) здания, сооружения, объекта незавершенного строительства, расположенного на земельном участке	—
8.	Вид (виды) разрешенного использования	под жилой дом
8.1.	Дополнительные сведения об использовании земельного участка	—
9.	Сведения о земельных участках (землях общего пользования, территории общего пользования), посредством которых обеспечивается доступ	Земли общего пользования
10.	Иные сведения	—
4. Пояснения к сведениям об уточняемом земельном участке с кадастровым номером		67:25:0010411:64 :
1.	—	

1. Сведения о характерных точках границ уточняемого земельного участка с кадастровым номером67:25:0010411:63:

Система координатМСК-67, зона 1Зона №1

Обоз- начение харак- терных точек границ	Координаты, м				Метод определения координат	Формулы, примененные для расчета средней квадратической погрешности определения координат характерных точек границ (Mt), с подставленными в такие формулы значениями и итоговые (вычисленные) значения Mt, м	Описание закрепления точки
	содержатся в Едином государственном реестре недвижимости		определены в результате выполнения комплексных кадастровых работ				
	X	Y	X	Y			
1	2	3	4	5	6	7	8
1444	492 223,00	1 264 551,90	492 223,00	1 264 551,90	—	—	—
146	492 200,82	1 264 537,52	492 200,82	1 264 537,52		0,10	
145	492 220,30	1 264 509,87	492 220,30	1 264 509,87		—	
1	492 222,35	1 264 510,74	492 222,35	1 264 510,74		0,10	
1286	492 235,60	1 264 519,32	492 235,60	1 264 519,32		—	
1287	492 234,83	1 264 520,44	492 234,83	1 264 520,44		0,10	
1445	492 240,53	1 264 524,32	492 240,53	1 264 524,32		—	
1288	492 236,99	1 264 529,75	492 236,99	1 264 529,75		0,10	
1444	492 223,00	1 264 551,90	492 223,00	1 264 551,90		—	

2. Сведения о частях границ уточняемого земельного участка с кадастровым номером67:25:0010411:63:

Обозначение части границ		Горизонтальное проложение (S), м	Описание прохождения части границ	Сведения о согласовании местоположения границ (согласовано/спорное)
от т.	до т.			
1	2	3	4	5
1444	146	26,43	—	согласовано
146	145	33,82		
145	1	2,23		
1	1286	15,79		
1286	1287	1,36		
1287	1445	6,90		
1445	1288	6,48		
1288	1444	26,20		

3. Сведения о характеристиках уточняемого земельного участка с кадастровым номером67:25:0010411:63:

№ п/п	Наименование характеристики	Значение характеристики
-------	-----------------------------	-------------------------

1	2	3
1.	Адрес земельного участка	—
1.1.	Сведения о местоположении земельного участка (при отсутствии адреса) в структурированном в соответствии с федеральной информационной адресной системой виде	Российская Федерация, Смоленская область, Ярцевский р-н, Ярцево г, Ленинградская ул, д 1
1.2.	Дополнительные сведения о местоположении земельного участка	—
2.	Площадь земельного участка \pm величина погрешности определения (вычисления) площади ($P \pm \Delta P$), м ²	$864 \pm 10,00$
3.	Формула, примененная для вычисления предельной погрешности определения площади земельного участка, с подставленными значениями и итоговые (вычисленные) значения	$3,5*0,10*\sqrt{(864,00)} = 10$
4.	Площадь земельного участка согласно сведениям Единого государственного реестра недвижимости (Ркад), м ²	865,00
5.	Оценка расхождения Р и Ркад ($P - P_{кад}$), м ²	1
6.	Предельный минимальный и максимальный размеры земельного участка ($P_{мин}$ и $P_{макс}$), м ²	— —
7.	Кадастровый или иной государственный учетный номер (инвентарный) здания, сооружения, объекта незавершенного строительства, расположенного на земельном участке	—
8.	Вид (виды) разрешенного использования	Под индивидуальный жилой дом
8.1.	Дополнительные сведения об использовании земельного участка	—
9.	Сведения о земельных участках (землях общего пользования, территории общего пользования), посредством которых обеспечивается доступ	Земли общего пользования
10.	Иные сведения	—
4. Пояснения к сведениям об уточняемом земельном участке с кадастровым номером		67:25:0010411:63 :
1.	—	

1. Сведения о характерных точках границ уточняемого земельного участка с кадастровым номером					67:25:0010411:62			:
Система координат					МСК-67, зона 1			Зона № 1
Обозначение характерных точек границ	Координаты, м				Метод определения координат	Формулы, примененные для расчета средней квадратической погрешности определения координат характерных точек границ (Mt), с подставленными в такие формулы значениями и итоговые (вычисленные) значения Mt, м	Описание закрепления точки	
	содержатся в Едином государственном реестре недвижимости		определены в результате выполнения комплексных кадастровых работ					
	X	Y	X	Y				
1	2	3	4	5	6	7	8	
257	492 800,35	1 264 661,54	492 800,35	1 264 661,54	—	0,10	—	
1	492 787,79	1 264 689,89	492 787,79	1 264 689,89		0,30		
420	492 752,13	1 264 674,08	492 752,13	1 264 674,08				
3	492 764,68	1 264 645,75	492 764,68	1 264 645,75				
257	492 800,35	1 264 661,54	492 800,35	1 264 661,54		0,10		
2. Сведения о частях границ уточняемого земельного участка с кадастровым номером					67:25:0010411:62			:
Обозначение части границ		Горизонтальное проложение (S), м	Описание прохождения части границ		Сведения о согласовании местоположения границ (согласовано/спорное)			
от т.	до т.							
1	2	3	4		5			
257	1	31,01	—		согласовано			
1	420	39,01						
420	3	30,99						
3	257	39,01						
3. Сведения о характеристиках уточняемого земельного участка с кадастровым номером					67:25:0010411:62			:
№ п/п	Наименование характеристики				Значение характеристики			
1	2				3			
1.	Адрес земельного участка				—			
1.1.	Сведения о местоположении земельного участка (при отсутствии адреса) в структурированном в соответствии с федеральной информационной адресной системой виде				Российская Федерация, Смоленская область, Ярцевский р-н, Ярцево г, Северная ул, д 7			
1.2.	Дополнительные сведения о местоположении земельного участка				—			

1	2				3		
2.	Площадь земельного участка ± величина погрешности определения (вычисления) площади (P ± ΔP), м²				1 209 ± 12,00		
3.	Формула, примененная для вычисления предельной погрешности определения площади земельного участка, с подставленными значениями и итоговые (вычисленные) значения				3,5*0,10*√(1 209,00) = 12		
4.	Площадь земельного участка согласно сведениям Единого государственного реестра недвижимости (Ркад), м²				1 209,00		
5.	Оценка расхождения P и Ркад (P - Ркад), м²				0		
6.	Предельный минимальный и максимальный размеры земельного участка (Рмин и Рмакс), м²				— —		
7.	Кадастровый или иной государственный учетный номер (инвентарный) здания, сооружения, объекта незавершенного строительства, расположенного на земельном участке				—		
8.	Вид (виды) разрешенного использования				Для индивидуального жилищного строительства		
8.1.	Дополнительные сведения об использовании земельного участка				—		
9.	Сведения о земельных участках (землях общего пользования, территории общего пользования), посредством которых обеспечивается доступ				Земли общего пользования		
10.	Иные сведения				—		
4. Пояснения к сведениям об уточняемом земельном участке с кадастровым номером					67:25:0010411:62 :		
1.	—						
1. Сведения о характерных точках границ уточняемого земельного участка с кадастровым номером					67:25:0010411:61 :		
Система координат					МСК-67, зона 1 Зона № 1		
Обозначение характерных точек границ	Координаты, м				Метод определения координат	Формулы, примененные для расчета средней квадратической погрешности определения координат характерных точек границ (Mt), с подставленными в такие формулы значениями и итоговые (вычисленные) значения Mt, м	Описание закрепления точки
	содержатся в Едином государственном реестре недвижимости		определены в результате выполнения комплексных кадастровых работ				
	X	Y	X	Y			
1	2	3	4	5	6	7	8
1	492 755,81	1 264 641,82	492 755,81	1 264 641,82	—	0,10	—

1	2	3	4	5	6	7	8
3	492 764,68	1 264 645,75	492 764,68	1 264 645,75	—	0,10	—
420	492 752,13	1 264 674,08	492 752,13	1 264 674,08		0,30	
н 1	492 716,82	1 264 658,22	492 716,82	1 264 658,22		0,10	
4	492 729,02	1 264 629,95	492 729,02	1 264 629,95			
5	492 746,39	1 264 637,65	492 746,39	1 264 637,65			
1	492 755,81	1 264 641,82	492 755,81	1 264 641,82			

2. Сведения о частях границ уточняемого земельного участка с кадастровым номером 67:25:0010411:61 :

Обозначение части границ		Горизонтальное проложение (S), м	Описание прохождения части границ	Сведения о согласовании местоположения границ (согласовано/спорное)
от т.	до т.			
1	2	3	4	5
1	3	9,70	—	согласовано
3	420	30,99		
420	н 1	38,71		
н 1	4	30,79		
4	5	19,00		
5	1	10,30		

3. Сведения о характеристиках уточняемого земельного участка с кадастровым номером 67:25:0010411:61 :

№ п/п	Наименование характеристики	Значение характеристики
1	2	3
1.	Адрес земельного участка	—
1.1.	Сведения о местоположении земельного участка (при отсутствии адреса) в структурированном в соответствии с федеральной информационной адресной системой виде	Российская Федерация, Смоленская область, Ярцевский р-н, Ярцево г, Северная ул, д 5
1.2.	Дополнительные сведения о местоположении земельного участка	—
2.	Площадь земельного участка \pm величина погрешности определения (вычисления) площади ($P \pm \Delta P$), м ²	$1\,200 \pm 12,00$
3.	Формула, примененная для вычисления предельной погрешности определения площади земельного участка, с подставленными значениями и итоговые (вычисленные) значения	$3,5 * 0,10 * \sqrt{(1\,200,00)} = 12$
4.	Площадь земельного участка согласно сведениям Единого государственного реестра недвижимости (Ркад), м ²	1 200,00
5.	Оценка расхождения Р и Ркад ($P - P_{кад}$), м ²	0

1	2				3		
6.	Предельный минимальный и максимальный размеры земельного участка (Рмин и Рмакс), м²				— —		
7.	Кадастровый или иной государственный учетный номер (инвентарный) здания, сооружения, объекта незавершенного строительства, расположенного на земельном участке				—		
8.	Вид (виды) разрешенного использования				Под индивидуальный жилой дом		
8.1.	Дополнительные сведения об использовании земельного участка				—		
9.	Сведения о земельных участках (землях общего пользования, территории общего пользования), посредством которых обеспечивается доступ				Земли общего пользования		
10.	Иные сведения				—		
4. Пояснения к сведениям об уточняемом земельном участке с кадастровым номером					67:25:0010411:61 :		
1.	—						
1. Сведения о характерных точках границ уточняемого земельного участка с кадастровым номером					67:25:0010411:57 :		
Система координат МСК-67, зона 1					Зона № 1		
Обозначение характерных точек границ	Координаты, м				Метод определения координат	Формулы, примененные для расчета средней квадратической погрешности определения координат характерных точек границ (Mt), с подставленными в такие формулы значениями и итоговые (вычисленные) значения Mt, м	Описание закрепления точки
	содержатся в Едином государственном реестре недвижимости		определены в результате выполнения комплексных кадастровых работ				
	X	Y	X	Y			
1	2	3	4	5	6	7	8
184	492 892,51	1 264 784,36	492 892,51	1 264 784,36	—	0,10	—
422	492 928,17	1 264 800,16	492 928,17	1 264 800,16		0,30	
556	492 915,62	1 264 828,50	492 915,62	1 264 828,50			
557	492 879,97	1 264 812,69	492 879,97	1 264 812,69			
184	492 892,51	1 264 784,36	492 892,51	1 264 784,36		0,10	
2. Сведения о частях границ уточняемого земельного участка с кадастровым номером					67:25:0010411:57 :		
Обозначение части границ		Горизонтальное проложение (S), м	Описание прохождения части границ		Сведения о согласовании местоположения границ (согласовано/спорное)		
от т.	до т.						
1	2	3	4		5		

1	2	3	4	5
184	422	39,00	—	согласовано
422	556	30,99		
556	557	39,00		
557	184	30,98		

3. Сведения о характеристиках уточняемого земельного участка с кадастровым номером 67:25:0010411:57 :

№ п/п	Наименование характеристики	Значение характеристики
1	2	3
1.	Адрес земельного участка	—
1.1.	Сведения о местоположении земельного участка (при отсутствии адреса) в структурированном в соответствии с федеральной информационной адресной системой виде	215800, Российская Федерация, Смоленская область, Ярцевский р-н, Ярцево г, Мечтателей ул
1.2.	Дополнительные сведения о местоположении земельного участка	—
2.	Площадь земельного участка ± величина погрешности определения (вычисления) площади ($P \pm \Delta P$), м²	$1\,209 \pm 12,00$
3.	Формула, примененная для вычисления предельной погрешности определения площади земельного участка, с подставленными значениями и итоговые (вычисленные) значения	$3,5*0,10*\sqrt{(1\,209,00)} = 12$
4.	Площадь земельного участка согласно сведениям Единого государственного реестра недвижимости (Ркад), м²	1 209,00
5.	Оценка расхождения Р и Ркад ($P - P_{кад}$), м²	0
6.	Предельный минимальный и максимальный размеры земельного участка (Рмин и Рмакс), м²	— —
7.	Кадастровый или иной государственный учетный номер (инвентарный) здания, сооружения, объекта незавершенного строительства, расположенного на земельном участке	—
8.	Вид (виды) разрешенного использования	Под строительство индивидуального жилого дома
8.1.	Дополнительные сведения об использовании земельного участка	—
9.	Сведения о земельных участках (землях общего пользования, территории общего пользования), посредством которых обеспечивается доступ	Земли общего пользования
10.	Иные сведения	—

4. Пояснения к сведениям об уточняемом земельном участке с кадастровым номером 67:25:0010411:57 :

1.	—
----	---

1. Сведения о характерных точках границ уточняемого земельного участка с кадастровым номером

67:25:0010411:53

:

Система координат

МСК-67, зона 1

Зона №

1

Обозначение характерных точек границ	Координаты, м				Метод определения координат	Формулы, примененные для расчета средней квадратической погрешности определения координат характерных точек границ (Mt), с подставленными в такие формулы значениями и итоговые (вычисленные) значения Mt, м	Описание закрепления точки
	содержатся в Едином государственном реестре недвижимости		определены в результате выполнения комплексных кадастровых работ				
	X	Y	X	Y			
1	2	3	4	5	6	7	8
528	492 862,50	1 264 852,54	492 862,50	1 264 852,54	—	0,30	—
1359	492 874,85	1 264 824,67	492 874,85	1 264 824,67			
1358	492 910,84	1 264 840,59	492 910,84	1 264 840,59			
529	492 898,46	1 264 868,48	492 898,46	1 264 868,48			
528	492 862,50	1 264 852,54	492 862,50	1 264 852,54			

2. Сведения о частях границ уточняемого земельного участка с кадастровым номером

67:25:0010411:53

:

Обозначение части границ		Горизонтальное проложение (S), м	Описание прохождения части границ	Сведения о согласовании местоположения границ (согласовано/спорное)
от т.	до т.			
1	2	3	4	5
528	1359	30,48	—	согласовано
1359	1358	39,35		
1358	529	30,51		
529	528	39,33		

3. Сведения о характеристиках уточняемого земельного участка с кадастровым номером

67:25:0010411:53

:

№ п/п	Наименование характеристики	Значение характеристики
1	2	3
1.	Адрес земельного участка	—
1.1.	Сведения о местоположении земельного участка (при отсутствии адреса) в структурированном в соответствии с федеральной информационной адресной системой виде	Российская Федерация, Смоленская область, Ярцевский р-н, Ярцево г, Мечтателей ул, д 16
1.2.	Дополнительные сведения о местоположении земельного участка	—

1	2				3		
2.	Площадь земельного участка ± величина погрешности определения (вычисления) площади (Р ± ΔР), м²				1 200 ± 12,00		
3.	Формула, примененная для вычисления предельной погрешности определения площади земельного участка, с подставленными значениями и итоговые (вычисленные) значения				3,5*0,10*√(1 200,00) = 12		
4.	Площадь земельного участка согласно сведениям Единого государственного реестра недвижимости (Ркад), м²				1 200,00		
5.	Оценка расхождения Р и Ркад (Р - Ркад), м²				0		
6.	Предельный минимальный и максимальный размеры земельного участка (Рмин и Рмакс), м²				— —		
7.	Кадастровый или иной государственный учетный номер (инвентарный) здания, сооружения, объекта незавершенного строительства, расположенного на земельном участке				—		
8.	Вид (виды) разрешенного использования				для индивидуального жилищного строительства		
8.1.	Дополнительные сведения об использовании земельного участка				—		
9.	Сведения о земельных участках (землях общего пользования, территории общего пользования), посредством которых обеспечивается доступ				Земли общего пользования		
10.	Иные сведения				—		
4. Пояснения к сведениям об уточняемом земельном участке с кадастровым номером					67:25:0010411:53 :		
1.	—						
1. Сведения о характерных точках границ уточняемого земельного участка с кадастровым номером					67:25:0010411:52 :		
Система координат					МСК-67, зона 1 Зона № 1		
Обозначение характерных точек границ	Координаты, м				Метод определения координат	Формулы, примененные для расчета средней квадратической погрешности определения координат характерных точек границ (Mt), с подставленными в такие формулы значениями и итоговые (вычисленные) значения Mt, м	Описание закрепления точки
	содержатся в Едином государственном реестре недвижимости		определены в результате выполнения комплексных кадастровых работ				
	X	Y	X	Y			
1	2	3	4	5	6	7	8
1359	492 874,85	1 264 824,67	492 874,85	1 264 824,67	—	0,30	—

1	2	3	4	5	6	7	8
528	492 862,50	1 264 852,54	492 862,50	1 264 852,54	—	0,30	—
565	492 826,53	1 264 836,64	492 826,53	1 264 836,64			Временный межевой знак
н 2	492 838,86	1 264 808,73	492 838,86	1 264 808,73		0,10	
1359	492 874,85	1 264 824,67	492 874,85	1 264 824,67		0,30	—
2. Сведения о частях границ уточняемого земельного участка с кадастровым номером						67:25:0010411:52	
Обозначение части границ		Горизонтальное проложение (S), м	Описание прохождения части границ		Сведения о согласовании местоположения границ (согласовано/спорное)		
от т.	до т.						
1	2	3	4		5		
1359	528	30,48	—		согласовано		
528	565	39,33					
565	н 2	30,51					
н 2	1359	39,36					
3. Сведения о характеристиках уточняемого земельного участка с кадастровым номером						67:25:0010411:52	
№ п/п	Наименование характеристики				Значение характеристики		
1	2				3		
1.	Адрес земельного участка				—		
1.1.	Сведения о местоположении земельного участка (при отсутствии адреса) в структурированном в соответствии с федеральной информационной адресной системой виде				Российская Федерация, Смоленская область, Ярцевский р-н, Ярцево г, Мечтателей ул, д 14		
1.2.	Дополнительные сведения о местоположении земельного участка				—		
2.	Площадь земельного участка ± величина погрешности определения (вычисления) площади (Р ± ΔР), м²				1 200 ± 12,00		
3.	Формула, примененная для вычисления предельной погрешности определения площади земельного участка, с подставленными значениями и итоговые (вычисленные) значения				3,5*0,10*√(1 200,00) = 12		
4.	Площадь земельного участка согласно сведениям Единого государственного реестра недвижимости (Ркад), м²				1 200,00		
5.	Оценка расхождения Р и Ркад (Р - Ркад), м²				0		
6.	Предельный минимальный и максимальный размеры земельного участка (Рмин и Рмакс), м²				— —		

1	2				3		
7.	Кадастровый или иной государственный учетный номер (инвентарный) здания, сооружения, объекта незавершенного строительства, расположенного на земельном участке				—		
8.	Вид (виды) разрешенного использования				для строительства индивидуального жилого дома		
8.1.	Дополнительные сведения об использовании земельного участка				—		
9.	Сведения о земельных участках (землях общего пользования, территории общего пользования), посредством которых обеспечивается доступ				Земли общего пользования		
10.	Иные сведения				—		
4. Пояснения к сведениям об уточняемом земельном участке с кадастровым номером					67:25:0010411:52 :		
1.	—						
1. Сведения о характерных точках границ уточняемого земельного участка с кадастровым номером					67:25:0010411:51 :		
Система координат МСК-67, зона 1					Зона № 1		
Обозначение характерных точек границ	Координаты, м				Метод определения координат	Формулы, примененные для расчета средней квадратической погрешности определения координат характерных точек границ (Mt), с подставленными в такие формулы значениями и итоговые (вычисленные) значения Mt, м	Описание закрепления точки
	содержатся в Едином государственном реестре недвижимости		определены в результате выполнения комплексных кадастровых работ				
	X	Y	X	Y			
1	2	3	4	5	6	7	8
184	492 892,51	1 264 784,36	492 892,51	1 264 784,36	—	0,10	—
557	492 879,97	1 264 812,69	492 879,97	1 264 812,69		0,30	
525	492 844,30	1 264 796,91	492 844,30	1 264 796,91		0,10	
1464	492 856,85	1 264 768,55	492 856,85	1 264 768,55			Закрепление отсутствует
184	492 892,51	1 264 784,36	492 892,51	1 264 784,36		—	
2. Сведения о частях границ уточняемого земельного участка с кадастровым номером					67:25:0010411:51 :		
Обозначение части границ		Горизонтальное проложение (S), м	Описание прохождения части границ		Сведения о согласовании местоположения границ (согласовано/спорное)		
от т.	до т.						
1	2	3	4		5		
184	557	30,98	—		согласовано		
557	525	39,00					

1	2	3	4	5
525	1464	31,01	—	согласовано
1464	184	39,01		
3. Сведения о характеристиках уточняемого земельного участка с кадастровым номером			67:25:0010411:51 :	
№ п/п	Наименование характеристики		Значение характеристики	
1	2		3	
1.	Адрес земельного участка		—	
1.1.	Сведения о местоположении земельного участка (при отсутствии адреса) в структурированном в соответствии с федеральной информационной адресной системой виде		Российская Федерация, Смоленская область, Ярцевский р-н, Ярцево г, Мечтателей ул, д 13	
1.2.	Дополнительные сведения о местоположении земельного участка		—	
2.	Площадь земельного участка ± величина погрешности определения (вычисления) площади (Р ± ΔР), м²		1 209 ± 12,00	
3.	Формула, примененная для вычисления предельной погрешности определения площади земельного участка, с подставленными значениями и итоговые (вычисленные) значения		3,5*0,10*√(1 209,00) = 12	
4.	Площадь земельного участка согласно сведениям Единого государственного реестра недвижимости (Ркад), м²		1 209,00	
5.	Оценка расхождения Р и Ркад (Р - Ркад), м²		0	
6.	Предельный минимальный и максимальный размеры земельного участка (Рмин и Рмакс), м²		— —	
7.	Кадастровый или иной государственный учетный номер (инвентарный) здания, сооружения, объекта незавершенного строительства, расположенного на земельном участке		—	
8.	Вид (виды) разрешенного использования		под жилой дом незавершенный строительством	
8.1.	Дополнительные сведения об использовании земельного участка		—	
9.	Сведения о земельных участках (землях общего пользования, территории общего пользования), посредством которых обеспечивается доступ		Земли общего пользования	
10.	Иные сведения		—	
4. Пояснения к сведениям об уточняемом земельном участке с кадастровым номером			67:25:0010411:51 :	
1.	—			

1. Сведения о характерных точках границ уточняемого земельного участка с кадастровым номером

67:25:0010411:50

:

Система координат

МСК-67, зона 1

Зона №

1

Обоз- начение харак- терных точек границ	Координаты, м				Метод определения координат	Формулы, примененные для расчета средней квадратической погрешности определения координат характерных точек границ (Mt), с подставленными в такие формулы значениями и итоговые (вычисленные) значения Mt, м	Описание закрепления точки
	содержатся в Едином государственном реестре недвижимости		определены в результате выполнения комплексных кадастровых работ				
	X	Y	X	Y			
1	2	3	4	5	6	7	8
н 2	492 838,86	1 264 808,73	492 838,86	1 264 808,73	—	0,10	Временный межевой знак
565	492 826,53	1 264 836,64	492 826,53	1 264 836,64		0,30	
1066	492 790,56	1 264 820,70	492 790,56	1 264 820,70		0,10	Закрепление отсутствует
2	492 801,98	1 264 792,39	492 801,98	1 264 792,39			Временный межевой знак
н 2	492 838,86	1 264 808,73	492 838,86	1 264 808,73			

Вырез 1 из 1

3	492 794,11	1 264 813,78	492 794,11	1 264 813,78	—	0,10	Закрепление отсутствует
4	492 793,95	1 264 814,15	492 793,95	1 264 814,15			
5	492 793,58	1 264 813,99	492 793,58	1 264 813,99			
6	492 793,74	1 264 813,62	492 793,74	1 264 813,62			
3	492 794,11	1 264 813,78	492 794,11	1 264 813,78			

2. Сведения о частях границ уточняемого земельного участка с кадастровым номером

67:25:0010411:50

:

Обозначение части границ		Горизонтальное проложение (S), м	Описание прохождения части границ	Сведения о согласовании местоположения границ (согласовано/спорное)
от т.	до т.			
1	2	3	4	5
н 2	565	30,51	—	согласовано
565	1066	39,34		
1066	2	30,53		
2	н 2	40,34		

Вырез 1 из 1

3	4	0,40	—	согласовано
4	5	0,40		
5	6	0,40		

1	2	3	4	5
6	3	0,40	—	согласовано

3. Сведения о характеристиках уточняемого земельного участка с кадастровым номером 67:25:0010411:50 **:**

№ п/п	Наименование характеристики	Значение характеристики
1	2	3
1.	Адрес земельного участка	—
1.1.	Сведения о местоположении земельного участка (при отсутствии адреса) в структурированном в соответствии с федеральной информационной адресной системой виде	Российская Федерация, Смоленская область, Ярцевский р-н, Ярцево г, Мечтателей ул, д 12
1.2.	Дополнительные сведения о местоположении земельного участка	—
2.	Площадь земельного участка ± величина погрешности определения (вычисления) площади ($P \pm \Delta P$), м²	1 215 ± 12,00
3.	Формула, примененная для вычисления предельной погрешности определения площади земельного участка, с подставленными значениями и итоговые (вычисленные) значения	$3,5 * 0,10 * \sqrt{(1\ 215,00)} = 12$
4.	Площадь земельного участка согласно сведениям Единого государственного реестра недвижимости (Ркад), м²	1 215,00
5.	Оценка расхождения Р и Ркад ($P - P_{кад}$), м²	0
6.	Предельный минимальный и максимальный размеры земельного участка ($P_{мин}$ и $P_{макс}$), м²	— —
7.	Кадастровый или иной государственный учетный номер (инвентарный) здания, сооружения, объекта незавершенного строительства, расположенного на земельном участке	—
8.	Вид (виды) разрешенного использования	Индивидуальное жилищное строительство
8.1.	Дополнительные сведения об использовании земельного участка	—
9.	Сведения о земельных участках (землях общего пользования, территории общего пользования), посредством которых обеспечивается доступ	Земли общего пользования
10.	Иные сведения	—

4. Пояснения к сведениям об уточняемом земельном участке с кадастровым номером 67:25:0010411:50 **:**

1.	—
----	---

1. Сведения о характерных точках границ уточняемого земельного участка с кадастровым номером						67:25:0010411:49		:
Система координат				МСК-67, зона 1		Зона № 1		
Обозначение характерных точек границ	Координаты, м				Метод определения координат	Формулы, примененные для расчета средней квадратической погрешности определения координат характерных точек границ (Mt), с подставленными в такие формулы значениями и итоговые (вычисленные) значения Mt, м	Описание закрепления точки	
	содержатся в Едином государственном реестре недвижимости		определены в результате выполнения комплексных кадастровых работ					
	X	Y	X	Y				
1	2	3	4	5	6	7	8	
523	492 808,64	1 264 781,12	492 808,64	1 264 781,12	—	0,30	—	
1465	492 821,19	1 264 752,77	492 821,19	1 264 752,77		0,10	Закрепление отсутствует	
1464	492 856,85	1 264 768,55	492 856,85	1 264 768,55				
525	492 844,30	1 264 796,91	492 844,30	1 264 796,91				
523	492 808,64	1 264 781,12	492 808,64	1 264 781,12		0,30	—	
2. Сведения о частях границ уточняемого земельного участка с кадастровым номером						67:25:0010411:49		:
Обозначение части границ		Горизонтальное проложение (S), м	Описание прохождения части границ		Сведения о согласовании местоположения границ (согласовано/спорное)			
от т.	до т.							
1	2	3	4		5			
523	1465	31,00	—		согласовано			
1465	1464	39,00						
1464	525	31,01						
525	523	39,00						
3. Сведения о характеристиках уточняемого земельного участка с кадастровым номером						67:25:0010411:49		:
№ п/п	Наименование характеристики			Значение характеристики				
1	2			3				
1.	Адрес земельного участка			—				
1.1.	Сведения о местоположении земельного участка (при отсутствии адреса) в структурированном в соответствии с федеральной информационной адресной системой виде			Российская Федерация, Смоленская область, Ярцевский р-н, Ярцево г, Мечтателей ул, д 11				
1.2.	Дополнительные сведения о местоположении земельного участка			—				

1	2				3		
2.	Площадь земельного участка ± величина погрешности определения (вычисления) площади (Р ± ΔР), м²				1 209 ± 12,00		
3.	Формула, примененная для вычисления предельной погрешности определения площади земельного участка, с подставленными значениями и итоговые (вычисленные) значения				3,5*0,10*√(1 209,00) = 12		
4.	Площадь земельного участка согласно сведениям Единого государственного реестра недвижимости (Ркад), м²				1 209,00		
5.	Оценка расхождения Р и Ркад (Р - Ркад), м²				0		
6.	Предельный минимальный и максимальный размеры земельного участка (Рмин и Рмакс), м²				— —		
7.	Кадастровый или иной государственный учетный номер (инвентарный) здания, сооружения, объекта незавершенного строительства, расположенного на земельном участке				—		
8.	Вид (виды) разрешенного использования				Для строительства индивидуального жилого дома		
8.1.	Дополнительные сведения об использовании земельного участка				—		
9.	Сведения о земельных участках (землях общего пользования, территории общего пользования), посредством которых обеспечивается доступ				Земли общего пользования		
10.	Иные сведения				—		
4. Пояснения к сведениям об уточняемом земельном участке с кадастровым номером					67:25:0010411:49 :		
1.	—						
1. Сведения о характерных точках границ уточняемого земельного участка с кадастровым номером					67:25:0010411:48 :		
Система координат					МСК-67, зона 1 Зона № 1		
Обозначение характерных точек границ	Координаты, м				Метод определения координат	Формулы, примененные для расчета средней квадратической погрешности определения координат характерных точек границ (Mt), с подставленными в такие формулы значениями и итоговые (вычисленные) значения Mt, м	Описание закрепления точки
	содержатся в Едином государственном реестре недвижимости		определены в результате выполнения комплексных кадастровых работ				
	X	Y	X	Y			
1	2	3	4	5	6	7	8

1	2	3	4	5	6	7	8
1	492 752,17	1 264 770,36	492 752,17	1 264 770,36	—	0,10	долговременный межевой знак
2	492 792,57	1 264 787,83	492 792,57	1 264 787,83			
3	492 779,69	1 264 815,88	492 779,69	1 264 815,88			
1	492 775,28	1 264 814,49	492 775,28	1 264 814,49			
4	492 757,63	1 264 806,67	492 757,63	1 264 806,67			
687	492 739,62	1 264 798,70	492 739,62	1 264 798,70			
1	492 752,17	1 264 770,36	492 752,17	1 264 770,36			

2. Сведения о частях границ уточняемого земельного участка с кадастровым номером 67:25:0010411:48 :

Обозначение части границ		Горизонтальное проложение (S), м	Описание прохождения части границ	Сведения о согласовании местоположения границ (согласовано/спорное)
от т.	до т.			
1	2	3	4	5
1	2	44,02	—	согласовано
2	3	30,87		
3	1	4,62		
1	4	19,30		
4	687	19,69		
687	1	30,99		

3. Сведения о характеристиках уточняемого земельного участка с кадастровым номером 67:25:0010411:48 :

№ п/п	Наименование характеристики	Значение характеристики
1	2	3
1.	Адрес земельного участка	Российская Федерация, Смоленская область, муниципальный район Ярцевский, городское поселение Ярцевское, город Ярцево, улица Мечтателей, д 10
1.1.	Сведения о местоположении земельного участка (при отсутствии адреса) в структурированном в соответствии с федеральной информационной адресной системой виде	—
1.2.	Дополнительные сведения о местоположении земельного участка	—

1	2				3		
2.	Площадь земельного участка ± величина погрешности определения (вычисления) площади (Р ± ΔР), м²				1 365 ± 13,00		
3.	Формула, примененная для вычисления предельной погрешности определения площади земельного участка, с подставленными значениями и итоговые (вычисленные) значения				3,5*0,10*√(1 365,00) = 13		
4.	Площадь земельного участка согласно сведениям Единого государственного реестра недвижимости (Ркад), м²				1 365,00		
5.	Оценка расхождения Р и Ркад (Р - Ркад), м²				0		
6.	Предельный минимальный и максимальный размеры земельного участка (Рмин и Рмакс), м²				— —		
7.	Кадастровый или иной государственный учетный номер (инвентарный) здания, сооружения, объекта незавершенного строительства, расположенного на земельном участке				—		
8.	Вид (виды) разрешенного использования				Индивидуальное жилищное строительство		
8.1.	Дополнительные сведения об использовании земельного участка				—		
9.	Сведения о земельных участках (землях общего пользования, территории общего пользования), посредством которых обеспечивается доступ				Земли общего пользования		
10.	Иные сведения				—		
4. Пояснения к сведениям об уточняемом земельном участке с кадастровым номером					67:25:0010411:48 :		
1.	—						
1. Сведения о характерных точках границ уточняемого земельного участка с кадастровым номером					67:25:0010411:47 :		
Система координат					МСК-67, зона 1 Зона № 1		
Обозначение характерных точек границ	Координаты, м				Метод определения координат	Формулы, примененные для расчета средней квадратической погрешности определения координат характерных точек границ (Mt), с подставленными в такие формулы значениями и итоговые (вычисленные) значения Mt, м	Описание закрепления точки
	содержатся в Едином государственном реестре недвижимости		определены в результате выполнения комплексных кадастровых работ				
	X	Y	X	Y			
1	2	3	4	5	6	7	8
116	492 639,23	1 264 720,35	492 639,23	1 264 720,35	—	0,10	—

1	2	3	4	5	6	7	8
118	492 626,69	1 264 748,68	492 626,69	1 264 748,68	—	0,10	—
316	492 625,77	1 264 748,29	492 625,77	1 264 748,29			
801	492 589,87	1 264 731,86	492 589,87	1 264 731,86		0,30	
802	492 602,32	1 264 703,72	492 602,32	1 264 703,72			
116	492 639,23	1 264 720,35	492 639,23	1 264 720,35		0,10	

2. Сведения о частях границ уточняемого земельного участка с кадастровым номером 67:25:0010411:47 :

Обозначение части границ		Горизонтальное проложение (S), м	Описание прохождения части границ	Сведения о согласовании местоположения границ (согласовано/спорное)
от т.	до т.			
1	2	3	4	5
116	118	30,98	—	согласовано
118	316	1,00		
316	801	39,48		
801	802	30,77		
802	116	40,48		

3. Сведения о характеристиках уточняемого земельного участка с кадастровым номером 67:25:0010411:47 :

№ п/п	Наименование характеристики	Значение характеристики
1	2	3
1.	Адрес земельного участка	—
1.1.	Сведения о местоположении земельного участка (при отсутствии адреса) в структурированном в соответствии с федеральной информационной адресной системой виде	Российская Федерация, Смоленская область, Ярцевский р-н, Ярцево г, Мечтателей ул, д 2
1.2.	Дополнительные сведения о местоположении земельного участка	—
2.	Площадь земельного участка ± величина погрешности определения (вычисления) площади ($P \pm \Delta P$), м²	$1\,250 \pm 12,00$
3.	Формула, примененная для вычисления предельной погрешности определения площади земельного участка, с подставленными значениями и итоговые (вычисленные) значения	$3,5 \cdot 0,10 \cdot \sqrt{(1\,250,00)} = 12$
4.	Площадь земельного участка согласно сведениям Единого государственного реестра недвижимости (Ркад), м²	1 250,00
5.	Оценка расхождения Р и Ркад ($P - P_{кад}$), м²	0
6.	Предельный минимальный и максимальный размеры земельного участка ($P_{мин}$ и $P_{макс}$), м²	— —

1	2				3		
7.	Кадастровый или иной государственный учетный номер (инвентарный) здания, сооружения, объекта незавершенного строительства, расположенного на земельном участке				—		
8.	Вид (виды) разрешенного использования				Для индивидуального жилищного строительства		
8.1.	Дополнительные сведения об использовании земельного участка				—		
9.	Сведения о земельных участках (землях общего пользования, территории общего пользования), посредством которых обеспечивается доступ				Земли общего пользования		
10.	Иные сведения				—		
4. Пояснения к сведениям об уточняемом земельном участке с кадастровым номером					67:25:0010411:47 :		
1.	—						
1. Сведения о характерных точках границ уточняемого земельного участка с кадастровым номером					67:25:0010411:40 :		
Система координат МСК-67, зона 1					Зона № 1		
Обоз- начение харак- терных точек границ	Координаты, м				Метод определения координат	Формулы, примененные для расчета средней квадратической погрешности определения координат характерных точек границ (Mt), с подставленными в такие формулы значениями и итоговые (вычисленные) значения Mt, м	Описание закрепления точки
	содержатся в Едином государственном реестре недвижимости		определены в результате выполнения комплексных кадастровых работ				
	X	Y	X	Y			
1	2	3	4	5	6	7	8
245	492 312,60	1 264 117,34	492 312,60	1 264 117,34	—	0,30	—
246	492 328,65	1 264 132,03	492 328,65	1 264 132,03		0,10	Закрепление отсутствует
2	492 306,27	1 264 155,19	492 306,27	1 264 155,19			
1	492 291,14	1 264 139,85	492 291,14	1 264 139,85			
245	492 312,60	1 264 117,34	492 312,60	1 264 117,34		0,30	—
2. Сведения о частях границ уточняемого земельного участка с кадастровым номером					67:25:0010411:40 :		
Обозначение части границ		Горизонтальное проложение (S), м	Описание прохождения части границ		Сведения о согласовании местоположения границ (согласовано/спорное)		
от т.	до т.						
1	2	3	4		5		
245	246	21,76	—		согласовано		
246	2	32,21					

1	2	3	4	5
2	1	21,55	—	согласовано
1	245	31,10		
3. Сведения о характеристиках уточняемого земельного участка с кадастровым номером			67:25:0010411:40 :	
№ п/п	Наименование характеристики		Значение характеристики	
1	2		3	
1.	Адрес земельного участка		—	
1.1.	Сведения о местоположении земельного участка (при отсутствии адреса) в структурированном в соответствии с федеральной информационной адресной системой виде		Российская Федерация, Смоленская область, Ярцевский р-н, Ярцево г, Московская ул, д 48	
1.2.	Дополнительные сведения о местоположении земельного участка		—	
2.	Площадь земельного участка ± величина погрешности определения (вычисления) площади (P ± ΔP), м²		685 ± 9,00	
3.	Формула, примененная для вычисления предельной погрешности определения площади земельного участка, с подставленными значениями и итоговые (вычисленные) значения		3,5*0,10*√(685,00) = 9	
4.	Площадь земельного участка согласно сведениям Единого государственного реестра недвижимости (Ркад), м²		685,00	
5.	Оценка расхождения Р и Ркад (Р - Ркад), м²		0	
6.	Предельный минимальный и максимальный размеры земельного участка (Рмин и Рмакс), м²		— —	
7.	Кадастровый или иной государственный учетный номер (инвентарный) здания, сооружения, объекта незавершенного строительства, расположенного на земельном участке		—	
8.	Вид (виды) разрешенного использования		Под магазин	
8.1.	Дополнительные сведения об использовании земельного участка		—	
9.	Сведения о земельных участках (землях общего пользования, территории общего пользования), посредством которых обеспечивается доступ		Земли общего пользования	
10.	Иные сведения		—	
4. Пояснения к сведениям об уточняемом земельном участке с кадастровым номером			67:25:0010411:40 :	
1.	—			

1. Сведения о характерных точках границ уточняемого земельного участка с кадастровым номером

67:25:0010411:39

:

Система координат

МСК-67, зона 1

Зона №

1

Обоз- начение харак- терных точек границ	Координаты, м				Метод определения координат	Формулы, примененные для расчета средней квадратической погрешности определения координат характерных точек границ (Mt), с подставленными в такие формулы значениями и итоговые (вычисленные) значения Mt, м	Описание закрепления точки
	содержатся в Едином государственном реестре недвижимости		определены в результате выполнения комплексных кадастровых работ				
	X	Y	X	Y			
1	2	3	4	5	6	7	8
118	492 626,69	1 264 748,68	492 626,69	1 264 748,68	—	0,10	—
119	492 663,72	1 264 765,09	492 663,72	1 264 765,09			
317	492 651,49	1 264 792,84	492 651,49	1 264 792,84			
315	492 613,67	1 264 775,98	492 613,67	1 264 775,98		0,30	
316	492 625,77	1 264 748,29	492 625,77	1 264 748,29			
118	492 626,69	1 264 748,68	492 626,69	1 264 748,68		0,10	

2. Сведения о частях границ уточняемого земельного участка с кадастровым номером

67:25:0010411:39

:

Обозначение части границ		Горизонтальное проложение (S), м	Описание прохождения части границ	Сведения о согласовании местоположения границ (согласовано/спорное)
от т.	до т.			
1	2	3	4	5
118	119	40,50	—	согласовано
119	317	30,33		
317	315	41,41		
315	316	30,22		
316	118	1,00		

3. Сведения о характеристиках уточняемого земельного участка с кадастровым номером

67:25:0010411:39

:

№ п/п	Наименование характеристики	Значение характеристики
1	2	3

1	2	3
1.	Адрес земельного участка	—
1.1.	Сведения о местоположении земельного участка (при отсутствии адреса) в структурированном в соответствии с федеральной информационной адресной системой виде	Российская Федерация, Смоленская область, Ярцевский р-н, Ярцево г, Ленинградская ул, д 23
1.2.	Дополнительные сведения о местоположении земельного участка	—
2.	Площадь земельного участка \pm величина погрешности определения (вычисления) площади ($P \pm \Delta P$), м ²	$1\,255 \pm 12,00$
3.	Формула, примененная для вычисления предельной погрешности определения площади земельного участка, с подставленными значениями и итоговые (вычисленные) значения	$3,5*0,10*\sqrt{(1\,255,00)} = 12$
4.	Площадь земельного участка согласно сведениям Единого государственного реестра недвижимости (Ркад), м ²	1 255,00
5.	Оценка расхождения Р и Ркад ($P - P_{кад}$), м ²	0
6.	Предельный минимальный и максимальный размеры земельного участка ($P_{мин}$ и $P_{макс}$), м ²	— —
7.	Кадастровый или иной государственный учетный номер (инвентарный) здания, сооружения, объекта незавершенного строительства, расположенного на земельном участке	—
8.	Вид (виды) разрешенного использования	Для индивидуального жилого дома
8.1.	Дополнительные сведения об использовании земельного участка	—
9.	Сведения о земельных участках (землях общего пользования, территории общего пользования), посредством которых обеспечивается доступ	Земли общего пользования
10.	Иные сведения	—
4. Пояснения к сведениям об уточняемом земельном участке с кадастровым номером		67:25:0010411:39 :
1.	—	

1. Сведения о характерных точках границ уточняемого земельного участка с кадастровым номером

67:25:0010411:36

:

Система координат

МСК-67, зона 1

Зона №

1

Обозначение характерных точек границ	Координаты, м				Метод определения координат	Формулы, примененные для расчета средней квадратической погрешности определения координат характерных точек границ (Mt), с подставленными в такие формулы значениями и итоговые (вычисленные) значения Mt, м	Описание закрепления точки
	содержатся в Едином государственном реестре недвижимости		определены в результате выполнения комплексных кадастровых работ				
	X	Y	X	Y			
1	2	3	4	5	6	7	8
58	492 687,36	1 264 611,56	492 687,36	1 264 611,56	—	0,10	—
59	492 674,67	1 264 639,99	492 674,67	1 264 639,99			
61	492 639,43	1 264 624,00	492 639,43	1 264 624,00			
60	492 652,03	1 264 595,78	492 652,03	1 264 595,78			
58	492 687,36	1 264 611,56	492 687,36	1 264 611,56			

2. Сведения о частях границ уточняемого земельного участка с кадастровым номером

67:25:0010411:36

:

Обозначение части границ		Горизонтальное проложение (S), м	Описание прохождения части границ	Сведения о согласовании местоположения границ (согласовано/спорное)
от т.	до т.			
1	2	3	4	5
58	59	31,13	—	согласовано
59	61	38,70		
61	60	30,91		
60	58	38,69		

3. Сведения о характеристиках уточняемого земельного участка с кадастровым номером

67:25:0010411:36

:

№ п/п	Наименование характеристики	Значение характеристики
1	2	3
1.	Адрес земельного участка	—
1.1.	Сведения о местоположении земельного участка (при отсутствии адреса) в структурированном в соответствии с федеральной информационной адресной системой виде	Российская Федерация, Смоленская область, Ярцевский р-н, Ярцево г, Северная ул, д 1
1.2.	Дополнительные сведения о местоположении земельного участка	—

1	2				3		
2.	Площадь земельного участка ± величина погрешности определения (вычисления) площади (Р ± ΔР), м²				1 200 ± 12,00		
3.	Формула, примененная для вычисления предельной погрешности определения площади земельного участка, с подставленными значениями и итоговые (вычисленные) значения				3,5*0,10*√(1 200,00) = 12		
4.	Площадь земельного участка согласно сведениям Единого государственного реестра недвижимости (Ркад), м²				1 200,00		
5.	Оценка расхождения Р и Ркад (Р - Ркад), м²				0		
6.	Предельный минимальный и максимальный размеры земельного участка (Рмин и Рмакс), м²				— —		
7.	Кадастровый или иной государственный учетный номер (инвентарный) здания, сооружения, объекта незавершенного строительства, расположенного на земельном участке				—		
8.	Вид (виды) разрешенного использования				Для строительства индивидуального жилого дома		
8.1.	Дополнительные сведения об использовании земельного участка				—		
9.	Сведения о земельных участках (землях общего пользования, территории общего пользования), посредством которых обеспечивается доступ				Земли общего пользования		
10.	Иные сведения				—		
4. Пояснения к сведениям об уточняемом земельном участке с кадастровым номером					67:25:0010411:36 :		
1.	—						
1. Сведения о характерных точках границ уточняемого земельного участка с кадастровым номером					67:25:0010411:35 :		
Система координат					МСК-67, зона 1 Зона № 1		
Обозначение характерных точек границ	Координаты, м				Метод определения координат	Формулы, примененные для расчета средней квадратической погрешности определения координат характерных точек границ (Mt), с подставленными в такие формулы значениями и итоговые (вычисленные) значения Mt, м	Описание закрепления точки
	содержатся в Едином государственном реестре недвижимости		определены в результате выполнения комплексных кадастровых работ				
	X	Y	X	Y			
1	2	3	4	5	6	7	8
77	492 663,91	1 264 664,62	492 663,91	1 264 664,62	—	0,10	—

1	2	3	4	5	6	7	8
78	492 669,70	1 264 651,74	492 669,70	1 264 651,74	—	0,10	—
82	492 706,70	1 264 668,06	492 706,70	1 264 668,06			
1	492 694,03	1 264 696,45	492 694,03	1 264 696,45			долговременный межевой знак
9	492 656,98	1 264 680,04	492 656,98	1 264 680,04			
79	492 661,03	1 264 671,03	492 661,03	1 264 671,03			—
77	492 663,91	1 264 664,62	492 663,91	1 264 664,62			

2. Сведения о частях границ уточняемого земельного участка с кадастровым номером 67:25:0010411:35 :

Обозначение части границ		Горизонтальное проложение (S), м	Описание прохождения части границ	Сведения о согласовании местоположения границ (согласовано/спорное)
от т.	до т.			
1	2	3	4	5
77	78	14,12	—	согласовано
78	82	40,44		
82	1	31,09		
1	9	40,52		
9	79	9,88		
79	77	7,03		

3. Сведения о характеристиках уточняемого земельного участка с кадастровым номером 67:25:0010411:35 :

№ п/п	Наименование характеристики	Значение характеристики
1	2	3
1.	Адрес земельного участка	—
1.1.	Сведения о местоположении земельного участка (при отсутствии адреса) в структурированном в соответствии с федеральной информационной адресной системой виде	Российская Федерация, Смоленская область, Ярцевский р-н, Ярцево г, Северная ул, д 4
1.2.	Дополнительные сведения о местоположении земельного участка	—
2.	Площадь земельного участка ± величина погрешности определения (вычисления) площади (Р ± ΔР), м²	1 257 ± 12,00
3.	Формула, примененная для вычисления предельной погрешности определения площади земельного участка, с подставленными значениями и итоговые (вычисленные) значения	3,5*0,10*√(1 257,00) = 12

1	2	3
4.	Площадь земельного участка согласно сведениям Единого государственного реестра недвижимости (Ркад), м²	1 257,00
5.	Оценка расхождения Р и Ркад (Р - Ркад), м²	0
6.	Предельный минимальный и максимальный размеры земельного участка (Рмин и Рмакс), м²	— —
7.	Кадастровый или иной государственный учетный номер (инвентарный) здания, сооружения, объекта незавершенного строительства, расположенного на земельном участке	—
8.	Вид (виды) разрешенного использования	Под индивидуальный жилой дом
8.1.	Дополнительные сведения об использовании земельного участка	—
9.	Сведения о земельных участках (землях общего пользования, территории общего пользования), посредством которых обеспечивается доступ	Земли общего пользования
10.	Иные сведения	—

4. Пояснения к сведениям об уточняемом земельном участке с кадастровым номером 67:25:0010411:35 :

1.	—
----	---

1. Сведения о характерных точках границ уточняемого земельного участка с кадастровым номером 67:25:0010411:33 :
Система координат МСК-67, зона 1 Зона № 1

Обоз- начение харак- терных точек границ	Координаты, м				Метод определения координат	Формулы, примененные для расчета средней квадратической погрешности определения координат характерных точек границ (Mt), с подставленными в такие формулы значениями и итоговые (вычисленные) значения Mt, м	Описание закрепления точки
	содержатся в Едином государственном реестре недвижимости		определены в результате выполнения комплексных кадастровых работ				
	X	Y	X	Y			
1	2	3	4	5	6	7	8
40	492 556,69	1 264 624,99	492 556,69	1 264 624,99	—	0,10	—
1211	492 565,44	1 264 605,79	492 565,44	1 264 605,79			
1212	492 617,24	1 264 628,74	492 617,24	1 264 628,74			
1213	492 608,94	1 264 648,12	492 608,94	1 264 648,12			
40	492 556,69	1 264 624,99	492 556,69	1 264 624,99			

2. Сведения о частях границ уточняемого земельного участка с кадастровым номером				67:25:0010411:33		:
Обозначение части границ		Горизонтальное проложение (S), м	Описание прохождения части границ	Сведения о согласовании местоположения границ (согласовано/спорное)		
от т.	до т.					
1	2	3	4	5		
40	1211	21,10	—	согласовано		
1211	1212	56,66				
1212	1213	21,08				
1213	40	57,14				
3. Сведения о характеристиках уточняемого земельного участка с кадастровым номером				67:25:0010411:33		:
№ п/п	Наименование характеристики		Значение характеристики			
1	2		3			
1.	Адрес земельного участка		—			
1.1.	Сведения о местоположении земельного участка (при отсутствии адреса) в структурированном в соответствии с федеральной информационной адресной системой виде		Российская Федерация, Смоленская область, Ярцевский р-н, Ярцево г, Северный пер, д 1			
1.2.	Дополнительные сведения о местоположении земельного участка		—			
2.	Площадь земельного участка ± величина погрешности определения (вычисления) площади (Р ± ΔР), м²		1 200 ± 12,00			
3.	Формула, примененная для вычисления предельной погрешности определения площади земельного участка, с подставленными значениями и итоговые (вычисленные) значения		3,5*0,10*√(1 200,00) = 12			
4.	Площадь земельного участка согласно сведениям Единого государственного реестра недвижимости (Ркад), м²		1 200,00			
5.	Оценка расхождения Р и Ркад (Р - Ркад), м²		0			
6.	Предельный минимальный и максимальный размеры земельного участка (Рмин и Рмакс), м²		— —			
7.	Кадастровый или иной государственный учетный номер (инвентарный) здания, сооружения, объекта незавершенного строительства, расположенного на земельном участке		—			
8.	Вид (виды) разрешенного использования		для индивидуального жилищного строительства			
8.1.	Дополнительные сведения об использовании земельного участка		—			
9.	Сведения о земельных участках (землях общего пользования, территории общего пользования), посредством которых обеспечивается доступ		Земли общего пользования			

1	2				3		
10.	Иные сведения				—		
4. Пояснения к сведениям об уточняемом земельном участке с кадастровым номером					67:25:0010411:33 :		
1.	—						
1. Сведения о характерных точках границ уточняемого земельного участка с кадастровым номером					67:25:0010411:32 :		
Система координат МСК-67, зона 1					Зона № 1		
Обоз- начение харак- терных точек границ	Координаты, м				Метод определения координат	Формулы, примененные для расчета средней квадратической погрешности определения координат характерных точек границ (Mt), с подставленными в такие формулы значениями и итоговые (вычисленные) значения Mt, м	Описание закрепления точки
	содержатся в Едином государственном реестре недвижимости		определены в результате выполнения комплексных кадастровых работ				
	X	Y	X	Y			
1	2	3	4	5	6	7	8
14	492 923,63	1 264 716,63	492 923,63	1 264 716,63	—	—	Долговременный межевой знак
1	492 936,61	1 264 688,30	492 936,61	1 264 688,30		0,10	
27	492 970,99	1 264 703,64	492 970,99	1 264 703,64		—	—
23	492 958,42	1 264 732,06	492 958,42	1 264 732,06			
14	492 923,63	1 264 716,63	492 923,63	1 264 716,63			
2. Сведения о частях границ уточняемого земельного участка с кадастровым номером					67:25:0010411:32 :		
Обозначение части границ		Горизонтальное проложение (S), м	Описание прохождения части границ		Сведения о согласовании местоположения границ (согласовано/спорное)		
от т.	до т.						
1	2	3	4		5		
14	1	31,16	—		согласовано		
1	27	37,65					
27	23	31,08					
23	14	38,06					
3. Сведения о характеристиках уточняемого земельного участка с кадастровым номером					67:25:0010411:32 :		
№ п/п	Наименование характеристики				Значение характеристики		
1	2				3		

1	2	3
1.	Адрес земельного участка	—
1.1.	Сведения о местоположении земельного участка (при отсутствии адреса) в структурированном в соответствии с федеральной информационной адресной системой виде	Российская Федерация, Смоленская область, Ярцевский р-н, Ярцево г, Полевая ул, д 16
1.2.	Дополнительные сведения о местоположении земельного участка	—
2.	Площадь земельного участка \pm величина погрешности определения (вычисления) площади ($P \pm \Delta P$), м ²	$1\,178 \pm 12,00$
3.	Формула, примененная для вычисления предельной погрешности определения площади земельного участка, с подставленными значениями и итоговые (вычисленные) значения	$3,5*0,10*\sqrt{(1\,178,00)} = 12$
4.	Площадь земельного участка согласно сведениям Единого государственного реестра недвижимости (Ркад), м ²	1 178,00
5.	Оценка расхождения Р и Ркад ($P - P_{\text{кад}}$), м ²	0
6.	Предельный минимальный и максимальный размеры земельного участка ($P_{\text{мин}}$ и $P_{\text{макс}}$), м ²	— —
7.	Кадастровый или иной государственный учетный номер (инвентарный) здания, сооружения, объекта незавершенного строительства, расположенного на земельном участке	—
8.	Вид (виды) разрешенного использования	Для индивидуального жилищного строительства
8.1.	Дополнительные сведения об использовании земельного участка	—
9.	Сведения о земельных участках (землях общего пользования, территории общего пользования), посредством которых обеспечивается доступ	Земли общего пользования
10.	Иные сведения	—
4. Пояснения к сведениям об уточняемом земельном участке с кадастровым номером		67:25:0010411:32 :
1.	—	

1. Сведения о характерных точках границ уточняемого земельного участка с кадастровым номером67:25:0010411:28:

Система координатМСК-67, зона 1Зона №1

Обоз- начение харак- терных точек границ	Координаты, м				Метод определения координат	Формулы, примененные для расчета средней квадратической погрешности определения координат характерных точек границ (Mt), с подставленными в такие формулы значениями и итоговые (вычисленные) значения Mt, м	Описание закрепления точки
	содержатся в Едином государственном реестре недвижимости		определены в результате выполнения комплексных кадастровых работ				
	X	Y	X	Y			
1	2	3	4	5	6	7	8
198	492 688,43	1 264 609,24	492 688,43	1 264 609,24	—	0,10	—
199	492 699,96	1 264 583,19	492 699,96	1 264 583,19			
204	492 737,00	1 264 599,58	492 737,00	1 264 599,58			
203	492 723,91	1 264 629,05	492 723,91	1 264 629,05			
202	492 723,43	1 264 630,22	492 723,43	1 264 630,22			
201	492 704,91	1 264 622,02	492 704,91	1 264 622,02			
200	492 706,94	1 264 617,45	492 706,94	1 264 617,45			
198	492 688,43	1 264 609,24	492 688,43	1 264 609,24			

2. Сведения о частях границ уточняемого земельного участка с кадастровым номером67:25:0010411:28:

Обозначение части границ		Горизонтальное проложение (S), м	Описание прохождения части границ	Сведения о согласовании местоположения границ (согласовано/спорное)
от т.	до т.			
1	2	3	4	5
198	199	28,49	—	согласовано
199	204	40,50		
204	203	32,25		
203	202	1,26		
202	201	20,25		
201	200	5,00		
200	198	20,25		

3. Сведения о характеристиках уточняемого земельного участка с кадастровым номером67:25:0010411:28:

№ п/п	Наименование характеристики	Значение характеристики
1	2	3

1	2	3
1.	Адрес земельного участка	—
1.1.	Сведения о местоположении земельного участка (при отсутствии адреса) в структурированном в соответствии с федеральной информационной адресной системой виде	Российская Федерация, Смоленская область, Ярцевский р-н, Ярцево г, Полевая ул, д 4
1.2.	Дополнительные сведения о местоположении земельного участка	—
2.	Площадь земельного участка \pm величина погрешности определения (вычисления) площади ($P \pm \Delta P$), м ²	1 255 \pm 12,00
3.	Формула, примененная для вычисления предельной погрешности определения площади земельного участка, с подставленными значениями и итоговые (вычисленные) значения	$3,5 \cdot 0,10 \cdot \sqrt{(1\,255,00)} = 12$
4.	Площадь земельного участка согласно сведениям Единого государственного реестра недвижимости (Ркад), м ²	1 255,00
5.	Оценка расхождения Р и Ркад ($P - P_{\text{кад}}$), м ²	0
6.	Предельный минимальный и максимальный размеры земельного участка ($P_{\text{мин}}$ и $P_{\text{макс}}$), м ²	— —
7.	Кадастровый или иной государственный учетный номер (инвентарный) здания, сооружения, объекта незавершенного строительства, расположенного на земельном участке	—
8.	Вид (виды) разрешенного использования	Под индивидуальный жилой дом и хозяйственные постройки
8.1.	Дополнительные сведения об использовании земельного участка	—
9.	Сведения о земельных участках (землях общего пользования, территории общего пользования), посредством которых обеспечивается доступ	Земли общего пользования
10.	Иные сведения	—
4. Пояснения к сведениям об уточняемом земельном участке с кадастровым номером		67:25:0010411:28 :
1.	—	

1. Сведения о характерных точках границ уточняемого земельного участка с кадастровым номером					67:25:0010411:27			:
Система координат					МСК-67, зона 1			Зона № 1
Обозначение характерных точек границ	Координаты, м				Метод определения координат	Формулы, примененные для расчета средней квадратической погрешности определения координат характерных точек границ (Mt), с подставленными в такие формулы значениями и итоговые (вычисленные) значения Mt, м	Описание закрепления точки	
	содержатся в Едином государственном реестре недвижимости		определены в результате выполнения комплексных кадастровых работ					
	X	Y	X	Y				
1	2	3	4	5	6	7	8	
1390	492 894,62	1 264 533,62	492 894,62	1 264 533,62	—	0,10	—	
1389	492 882,96	1 264 564,88	492 882,96	1 264 564,88				
2	492 848,20	1 264 549,60	492 848,20	1 264 549,60				
1	492 860,46	1 264 520,93	492 860,46	1 264 520,93				
1390	492 894,62	1 264 533,62	492 894,62	1 264 533,62				
2. Сведения о частях границ уточняемого земельного участка с кадастровым номером					67:25:0010411:27			:
Обозначение части границ		Горизонтальное проложение (S), м	Описание прохождения части границ		Сведения о согласовании местоположения границ (согласовано/спорное)			
от т.	до т.							
1	2	3	4		5			
1390	1389	33,36	—		согласовано			
1389	2	37,97						
2	1	31,18						
1	1390	36,44						
3. Сведения о характеристиках уточняемого земельного участка с кадастровым номером					67:25:0010411:27			:
№ п/п	Наименование характеристики				Значение характеристики			
1	2				3			
1.	Адрес земельного участка				—			
1.1.	Сведения о местоположении земельного участка (при отсутствии адреса) в структурированном в соответствии с федеральной информационной адресной системой виде				Российская Федерация, Смоленская область, Ярцевский р-н, Ярцево г, Проселочная ул, д 19			
1.2.	Дополнительные сведения о местоположении земельного участка				—			

1	2				3		
2.	Площадь земельного участка ± величина погрешности определения (вычисления) площади (Р ± ΔР), м²				1 200 ± 12,00		
3.	Формула, примененная для вычисления предельной погрешности определения площади земельного участка, с подставленными значениями и итоговые (вычисленные) значения				3,5*0,10*√(1 200,00) = 12		
4.	Площадь земельного участка согласно сведениям Единого государственного реестра недвижимости (Ркад), м²				1 200,00		
5.	Оценка расхождения Р и Ркад (Р - Ркад), м²				0		
6.	Предельный минимальный и максимальный размеры земельного участка (Рмин и Рмакс), м²				— —		
7.	Кадастровый или иной государственный учетный номер (инвентарный) здания, сооружения, объекта незавершенного строительства, расположенного на земельном участке				—		
8.	Вид (виды) разрешенного использования				Для строительства индивидуального жилого дома		
8.1.	Дополнительные сведения об использовании земельного участка				—		
9.	Сведения о земельных участках (землях общего пользования, территории общего пользования), посредством которых обеспечивается доступ				Земли общего пользования		
10.	Иные сведения				—		
4. Пояснения к сведениям об уточняемом земельном участке с кадастровым номером					67:25:0010411:27 :		
1.	—						
1. Сведения о характерных точках границ уточняемого земельного участка с кадастровым номером					67:25:0010411:26 :		
Система координат					МСК-67, зона 1 Зона № 1		
Обозначение характерных точек границ	Координаты, м				Метод определения координат	Формулы, примененные для расчета средней квадратической погрешности определения координат характерных точек границ (Mt), с подставленными в такие формулы значениями и итоговые (вычисленные) значения Mt, м	Описание закрепления точки
	содержатся в Едином государственном реестре недвижимости		определены в результате выполнения комплексных кадастровых работ				
	X	Y	X	Y			
1	2	3	4	5	6	7	8
1	492 716,51	1 264 754,57	492 716,51	1 264 754,57	—	0,10	—

1	2	3	4	5	6	7	8
1	492 752,17	1 264 770,36	492 752,17	1 264 770,36	—	0,10	долговременный межевой знак
687	492 739,62	1 264 798,70	492 739,62	1 264 798,70			
2	492 703,96	1 264 782,91	492 703,96	1 264 782,91			—
1	492 716,51	1 264 754,57	492 716,51	1 264 754,57			

2. Сведения о частях границ уточняемого земельного участка с кадастровым номером 67:25:0010411:26 :

Обозначение части границ		Горизонтальное проложение (S), м	Описание прохождения части границ	Сведения о согласовании местоположения границ (согласовано/спорное)
от т.	до т.			
1	2	3	4	5
1	1	39,00	—	согласовано
1	687	30,99		
687	2	39,00		
2	1	30,99		

3. Сведения о характеристиках уточняемого земельного участка с кадастровым номером 67:25:0010411:26 :

№ п/п	Наименование характеристики	Значение характеристики
1	2	3
1.	Адрес земельного участка	—
1.1.	Сведения о местоположении земельного участка (при отсутствии адреса) в структурированном в соответствии с федеральной информационной адресной системой виде	Российская Федерация, Смоленская область, Ярцевский р-н, Ярцево г, Мечтателей ул, д 8
1.2.	Дополнительные сведения о местоположении земельного участка	—
2.	Площадь земельного участка ± величина погрешности определения (вычисления) площади ($P \pm \Delta P$), м²	$1\,209 \pm 12,00$
3.	Формула, примененная для вычисления предельной погрешности определения площади земельного участка, с подставленными значениями и итоговые (вычисленные) значения	$3,5 \cdot 0,10 \cdot \sqrt{(1\,209,00)} = 12$
4.	Площадь земельного участка согласно сведениям Единого государственного реестра недвижимости (Ркад), м²	1 209,00
5.	Оценка расхождения Р и Ркад ($P - P_{\text{кад}}$), м²	0
6.	Предельный минимальный и максимальный размеры земельного участка ($P_{\text{мин}}$ и $P_{\text{макс}}$), м²	— —

1	2				3		
7.	Кадастровый или иной государственный учетный номер (инвентарный) здания, сооружения, объекта незавершенного строительства, расположенного на земельном участке				—		
8.	Вид (виды) разрешенного использования				Под жилой дом незавершенный строительством		
8.1.	Дополнительные сведения об использовании земельного участка				—		
9.	Сведения о земельных участках (землях общего пользования, территории общего пользования), посредством которых обеспечивается доступ				Земли общего пользования		
10.	Иные сведения				—		
4. Пояснения к сведениям об уточняемом земельном участке с кадастровым номером					67:25:0010411:26		
1.					—		
1. Сведения о характерных точках границ уточняемого земельного участка с кадастровым номером					67:25:0010411:25		
Система координат					МСК-67, зона 1		
Зона №					1		
Обозначение характерных точек границ	Координаты, м				Метод определения координат	Формулы, примененные для расчета средней квадратической погрешности определения координат характерных точек границ (Mt), с подставленными в такие формулы значениями и итоговые (вычисленные) значения Mt, м	Описание закрепления точки
	содержатся в Едином государственном реестре недвижимости		определены в результате выполнения комплексных кадастровых работ				
	X	Y	X	Y			
1	2	3	4	5	6	7	8
1481	492 303,60	1 264 436,20	492 303,60	1 264 436,20	—	—	—
1482	492 321,97	1 264 454,07	492 321,97	1 264 454,07			
1483	492 321,67	1 264 454,58	492 321,67	1 264 454,58			
4	492 301,29	1 264 488,99	492 301,29	1 264 488,99		0,10	Временный межевой знак
1432	492 282,37	1 264 475,30	492 282,37	1 264 475,30			
3	492 303,31	1 264 436,74	492 303,31	1 264 436,74			
1481	492 303,60	1 264 436,20	492 303,60	1 264 436,20		—	—
2. Сведения о частях границ уточняемого земельного участка с кадастровым номером					67:25:0010411:25		
Обозначение части границ		Горизонтальное проложение (S), м	Описание прохождения части границ		Сведения о согласовании местоположения границ (согласовано/спорное)		
от т.	до т.						
1	2	3	4		5		

1	2	3	4	5
1481	1482	25,63	—	согласовано
1482	1483	0,59		
1483	4	39,99		
4	1432	23,35		
1432	3	43,88		
3	1481	0,61		

3. Сведения о характеристиках уточняемого земельного участка с кадастровым номером 67:25:0010411:25 **:**

№ п/п	Наименование характеристики	Значение характеристики
1	2	3
1.	Адрес земельного участка	—
1.1.	Сведения о местоположении земельного участка (при отсутствии адреса) в структурированном в соответствии с федеральной информационной адресной системой виде	Российская Федерация, Смоленская область, Ярцевский р-н, Ярцево г, Московский пер, д 10
1.2.	Дополнительные сведения о местоположении земельного участка	—
2.	Площадь земельного участка \pm величина погрешности определения (вычисления) площади ($P \pm \Delta P$), м ²	$1\,021 \pm 11,00$
3.	Формула, примененная для вычисления предельной погрешности определения площади земельного участка, с подставленными значениями и итоговые (вычисленные) значения	$3,5*0,10*\sqrt{(1\,021,00)} = 11$
4.	Площадь земельного участка согласно сведениям Единого государственного реестра недвижимости (Ркад), м ²	1 021,00
5.	Оценка расхождения Р и Ркад ($P - P_{кад}$), м ²	0
6.	Предельный минимальный и максимальный размеры земельного участка ($P_{мин}$ и $P_{макс}$), м ²	— —
7.	Кадастровый или иной государственный учетный номер (инвентарный) здания, сооружения, объекта незавершенного строительства, расположенного на земельном участке	—
8.	Вид (виды) разрешенного использования	Под индивидуальный жилой дом
8.1.	Дополнительные сведения об использовании земельного участка	—
9.	Сведения о земельных участках (землях общего пользования, территории общего пользования), посредством которых обеспечивается доступ	Земли общего пользования
10.	Иные сведения	—

4. Пояснения к сведениям об уточняемом земельном участке с кадастровым номером67:25:0010411:25:

1.

—

1. Сведения о характерных точках границ уточняемого земельного участка с кадастровым номером67:25:0010411:24:

Система координатМСК-67, зона 1Зона №1

Обоз- начение харак- терных точек границ	Координаты, м				Метод определения координат	Формулы, примененные для расчета средней квадратической погрешности определения координат характерных точек границ (Mt), с подставленными в такие формулы значениями и итоговые (вычисленные) значения Mt, м	Описание закрепления точки
	содержатся в Едином государственном реестре недвижимости		определены в результате выполнения комплексных кадастровых работ				
	X	Y	X	Y			
1	2	3	4	5	6	7	8
250	492 547,75	1 264 645,05	492 547,75	1 264 645,05	—	0,30	—
40	492 556,69	1 264 624,99	492 556,69	1 264 624,99		0,10	
281	492 608,93	1 264 648,12	492 608,93	1 264 648,12		0,30	
251	492 599,52	1 264 667,96	492 599,52	1 264 667,96			
250	492 547,75	1 264 645,05	492 547,75	1 264 645,05			

2. Сведения о частях границ уточняемого земельного участка с кадастровым номером67:25:0010411:24:

Обозначение части границ		Горизонтальное проложение (S), м	Описание прохождения части границ	Сведения о согласовании местоположения границ (согласовано/спорное)
от т.	до т.			
1	2	3	4	5
250	40	21,96	—	согласовано
40	281	57,13		
281	251	21,96		
251	250	56,61		

3. Сведения о характеристиках уточняемого земельного участка с кадастровым номером67:25:0010411:24:

№ п/п	Наименование характеристики	Значение характеристики
1	2	3

1	2	3
1.	Адрес земельного участка	—
1.1.	Сведения о местоположении земельного участка (при отсутствии адреса) в структурированном в соответствии с федеральной информационной адресной системой виде	Российская Федерация, Смоленская область, Ярцевский р-н, Ярцево г, Полевой пер, д 6
1.2.	Дополнительные сведения о местоположении земельного участка	—
2.	Площадь земельного участка \pm величина погрешности определения (вычисления) площади ($P \pm \Delta P$), м ²	1 249 \pm 12,00
3.	Формула, примененная для вычисления предельной погрешности определения площади земельного участка, с подставленными значениями и итоговые (вычисленные) значения	$3,5 \cdot 0,10 \cdot \sqrt{(1\,249,00)} = 12$
4.	Площадь земельного участка согласно сведениям Единого государственного реестра недвижимости (Ркад), м ²	1 249,00
5.	Оценка расхождения Р и Ркад ($P - P_{\text{кад}}$), м ²	0
6.	Предельный минимальный и максимальный размеры земельного участка ($P_{\text{мин}}$ и $P_{\text{макс}}$), м ²	— —
7.	Кадастровый или иной государственный учетный номер (инвентарный) здания, сооружения, объекта незавершенного строительства, расположенного на земельном участке	—
8.	Вид (виды) разрешенного использования	Под индивидуальный жилой дом
8.1.	Дополнительные сведения об использовании земельного участка	—
9.	Сведения о земельных участках (землях общего пользования, территории общего пользования), посредством которых обеспечивается доступ	Земли общего пользования
10.	Иные сведения	—
4. Пояснения к сведениям об уточняемом земельном участке с кадастровым номером		67:25:0010411:24 :
1.	—	

1. Сведения о характерных точках границ уточняемого земельного участка с кадастровым номером67:25:0010411:23:

Система координатМСК-67, зона 1Зона №1

Обоз- начение харак- терных точек границ	Координаты, м				Метод определения координат	Формулы, примененные для расчета средней квадратической погрешности определения координат характерных точек границ (Mt), с подставленными в такие формулы значениями и итоговые (вычисленные) значения Mt, м	Описание закрепления точки
	содержатся в Едином государственном реестре недвижимости		определены в результате выполнения комплексных кадастровых работ				
	X	Y	X	Y			
1	2	3	4	5	6	7	8
1485	492 639,93	1 264 524,91	492 639,93	1 264 524,91	—	—	—
86	492 615,64	1 264 579,76	492 615,64	1 264 579,76		0,10	
191	492 596,44	1 264 571,25	492 596,44	1 264 571,25		0,30	
942	492 605,41	1 264 551,00	492 605,41	1 264 551,00		0,10	
190	492 607,77	1 264 545,67	492 607,77	1 264 545,67		—	
189	492 619,11	1 264 520,05	492 619,11	1 264 520,05		—	
188	492 620,73	1 264 516,40	492 620,73	1 264 516,40		—	
1485	492 639,93	1 264 524,91	492 639,93	1 264 524,91		—	

2. Сведения о частях границ уточняемого земельного участка с кадастровым номером67:25:0010411:23:

Обозначение части границ		Горизонтальное проложение (S), м	Описание прохождения части границ	Сведения о согласовании местоположения границ (согласовано/спорное)
от т.	до т.			
1	2	3	4	5
1485	86	59,99	—	согласовано
86	191	21,00		
191	942	22,15		
942	190	5,83		
190	189	28,02		
189	188	3,99		
188	1485	21,00		

3. Сведения о характеристиках уточняемого земельного участка с кадастровым номером67:25:0010411:23:

№ п/п	Наименование характеристики	Значение характеристики
1	2	3

1	2	3
1.	Адрес земельного участка	—
1.1.	Сведения о местоположении земельного участка (при отсутствии адреса) в структурированном в соответствии с федеральной информационной адресной системой виде	Российская Федерация, Смоленская область, Ярцевский р-н, Ярцево г, Чехова пер, д 13
1.2.	Дополнительные сведения о местоположении земельного участка	—
2.	Площадь земельного участка \pm величина погрешности определения (вычисления) площади ($P \pm \Delta P$), м ²	$1\,260 \pm 12,00$
3.	Формула, примененная для вычисления предельной погрешности определения площади земельного участка, с подставленными значениями и итоговые (вычисленные) значения	$3,5*0,10*\sqrt{(1\,260,00)} = 12$
4.	Площадь земельного участка согласно сведениям Единого государственного реестра недвижимости (Ркад), м ²	1 260,00
5.	Оценка расхождения Р и Ркад ($P - P_{\text{кад}}$), м ²	0
6.	Предельный минимальный и максимальный размеры земельного участка ($P_{\text{мин}}$ и $P_{\text{макс}}$), м ²	— —
7.	Кадастровый или иной государственный учетный номер (инвентарный) здания, сооружения, объекта незавершенного строительства, расположенного на земельном участке	—
8.	Вид (виды) разрешенного использования	для возведения индивидуального жилого дома на праве личной собственности на отведенном земельном участке
8.1.	Дополнительные сведения об использовании земельного участка	—
9.	Сведения о земельных участках (землях общего пользования, территории общего пользования), посредством которых обеспечивается доступ	Земли общего пользования
10.	Иные сведения	—
4. Пояснения к сведениям об уточняемом земельном участке с кадастровым номером		67:25:0010411:23 :
1.	—	

1. Сведения о характерных точках границ уточняемого земельного участка с кадастровым номером						67:25:0010411:22		:
Система координат				МСК-67, зона 1		Зона № 1		
Обозначение характерных точек границ	Координаты, м				Метод определения координат	Формулы, примененные для расчета средней квадратической погрешности определения координат характерных точек границ (Mt), с подставленными в такие формулы значениями и итоговые (вычисленные) значения Mt, м	Описание закрепления точки	
	содержатся в Едином государственном реестре недвижимости		определены в результате выполнения комплексных кадастровых работ					
	X	Y	X	Y				
1	2	3	4	5	6	7	8	
12	492 621,63	1 264 664,63	492 621,63	1 264 664,63	—	0,10	—	
13	492 634,44	1 264 636,12	492 634,44	1 264 636,12				
78	492 669,70	1 264 651,74	492 669,70	1 264 651,74				
9	492 656,98	1 264 680,04	492 656,98	1 264 680,04			долговременный межевой знак	
12	492 621,63	1 264 664,63	492 621,63	1 264 664,63			—	
2. Сведения о частях границ уточняемого земельного участка с кадастровым номером						67:25:0010411:22		:
Обозначение части границ		Горизонтальное проложение (S), м	Описание прохождения части границ		Сведения о согласовании местоположения границ (согласовано/спорное)			
от т.	до т.							
1	2	3	4		5			
12	13	31,26	—		согласовано			
13	78	38,56						
78	9	31,03						
9	12	38,56						
3. Сведения о характеристиках уточняемого земельного участка с кадастровым номером						67:25:0010411:22		:
№ п/п	Наименование характеристики				Значение характеристики			
1	2				3			
1.	Адрес земельного участка				—			
1.1.	Сведения о местоположении земельного участка (при отсутствии адреса) в структурированном в соответствии с федеральной информационной адресной системой виде				Российская Федерация, Смоленская область, Ярцевский р-н, Ярцево г, Северная ул, д 2			
1.2.	Дополнительные сведения о местоположении земельного участка				—			

1	2				3		
2.	Площадь земельного участка ± величина погрешности определения (вычисления) площади (Р ± ΔР), м²				1 201 ± 12,00		
3.	Формула, примененная для вычисления предельной погрешности определения площади земельного участка, с подставленными значениями и итоговые (вычисленные) значения				3,5*0,10*√(1 201,00) = 12		
4.	Площадь земельного участка согласно сведениям Единого государственного реестра недвижимости (Ркад), м²				1 200,00		
5.	Оценка расхождения Р и Ркад (Р - Ркад), м²				1		
6.	Предельный минимальный и максимальный размеры земельного участка (Рмин и Рмакс), м²				— —		
7.	Кадастровый или иной государственный учетный номер (инвентарный) здания, сооружения, объекта незавершенного строительства, расположенного на земельном участке				—		
8.	Вид (виды) разрешенного использования				Для индивидуального жилищного строительства		
8.1.	Дополнительные сведения об использовании земельного участка				—		
9.	Сведения о земельных участках (землях общего пользования, территории общего пользования), посредством которых обеспечивается доступ				Земли общего пользования		
10.	Иные сведения				—		
4. Пояснения к сведениям об уточняемом земельном участке с кадастровым номером					67:25:0010411:22 :		
1.	—						
1. Сведения о характерных точках границ уточняемого земельного участка с кадастровым номером					67:25:0010411:21 :		
Система координат					МСК-67, зона 1 Зона № 1		
Обозначение характерных точек границ	Координаты, м				Метод определения координат	Формулы, примененные для расчета средней квадратической погрешности определения координат характерных точек границ (Mt), с подставленными в такие формулы значениями и итоговые (вычисленные) значения Mt, м	Описание закрепления точки
	содержатся в Едином государственном реестре недвижимости		определены в результате выполнения комплексных кадастровых работ				
	X	Y	X	Y			
1	2	3	4	5	6	7	8
1364	492 929,79	1 264 458,09	492 929,79	1 264 458,09	—	—	—

1	2	3	4	5	6	7	8
492	492 944,41	1 264 462,56	492 944,41	1 264 462,56	—	0,30	—
1424	492 959,03	1 264 467,02	492 959,03	1 264 467,02		—	
1423	492 957,14	1 264 472,49	492 957,14	1 264 472,49			
1422	492 953,71	1 264 482,57	492 953,71	1 264 482,57		0,10	Долговременный межевой знак
1	492 948,99	1 264 497,43	492 948,99	1 264 497,43			
7	492 935,73	1 264 494,01	492 935,73	1 264 494,01			
6	492 934,50	1 264 493,63	492 934,50	1 264 493,63			
5	492 920,49	1 264 489,18	492 920,49	1 264 489,18			
1364	492 929,79	1 264 458,09	492 929,79	1 264 458,09		—	—

2. Сведения о частях границ уточняемого земельного участка с кадастровым номером

67:25:0010411:21

:

Обозначение части границ		Горизонтальное проложение (S), м	Описание прохождения части границ	Сведения о согласовании местоположения границ (согласовано/спорное)
от т.	до т.			
1	2	3	4	5
1364	492	15,29	—	согласовано
492	1424	15,29		
1424	1423	5,79		
1423	1422	10,65		
1422	1	15,59		
1	7	13,69		
7	6	1,29		
6	5	14,70		
5	1364	32,45		

3. Сведения о характеристиках уточняемого земельного участка с кадастровым номером

67:25:0010411:21

:

№ п/п	Наименование характеристики	Значение характеристики
1	2	3

1	2	3
1.	Адрес земельного участка	—
1.1.	Сведения о местоположении земельного участка (при отсутствии адреса) в структурированном в соответствии с федеральной информационной адресной системой виде	Российская Федерация, Смоленская область, Ярцевский р-н, Ярцево г, Халтурина ул, д 38
1.2.	Дополнительные сведения о местоположении земельного участка	—
2.	Площадь земельного участка \pm величина погрешности определения (вычисления) площади ($P \pm \Delta P$), м ²	974 \pm 11,00
3.	Формула, примененная для вычисления предельной погрешности определения площади земельного участка, с подставленными значениями и итоговые (вычисленные) значения	$3,5*0,10*\sqrt{(974,00)} = 11$
4.	Площадь земельного участка согласно сведениям Единого государственного реестра недвижимости (Ркад), м ²	974,00
5.	Оценка расхождения Р и Ркад ($P - P_{кад}$), м ²	0
6.	Предельный минимальный и максимальный размеры земельного участка ($P_{мин}$ и $P_{макс}$), м ²	— —
7.	Кадастровый или иной государственный учетный номер (инвентарный) здания, сооружения, объекта незавершенного строительства, расположенного на земельном участке	—
8.	Вид (виды) разрешенного использования	Под индивидуальный жилой дом
8.1.	Дополнительные сведения об использовании земельного участка	—
9.	Сведения о земельных участках (землях общего пользования, территории общего пользования), посредством которых обеспечивается доступ	Земли общего пользования
10.	Иные сведения	—
4. Пояснения к сведениям об уточняемом земельном участке с кадастровым номером		67:25:0010411:21 :
1.	—	

1. Сведения о характерных точках границ уточняемого земельного участка с кадастровым номером					67:25:0010411:20			:
Система координат					МСК-67, зона 1			Зона № 1
Обозначение характерных точек границ	Координаты, м				Метод определения координат	Формулы, примененные для расчета средней квадратической погрешности определения координат характерных точек границ (Mt), с подставленными в такие формулы значениями и итоговые (вычисленные) значения Mt, м	Описание закрепления точки	
	содержатся в Едином государственном реестре недвижимости		определены в результате выполнения комплексных кадастровых работ					
	X	Y	X	Y				
1	2	3	4	5	6	7	8	
116	492 639,23	1 264 720,35	492 639,23	1 264 720,35	—	0,10	—	
117	492 676,27	1 264 736,74	492 676,27	1 264 736,74				
119	492 663,72	1 264 765,09	492 663,72	1 264 765,09				
118	492 626,69	1 264 748,68	492 626,69	1 264 748,68				
116	492 639,23	1 264 720,35	492 639,23	1 264 720,35				
2. Сведения о частях границ уточняемого земельного участка с кадастровым номером					67:25:0010411:20			:
Обозначение части границ		Горизонтальное проложение (S), м	Описание прохождения части границ		Сведения о согласовании местоположения границ (согласовано/спорное)			
от т.	до т.							
1	2	3	4		5			
116	117	40,50	—		согласовано			
117	119	31,00						
119	118	40,50						
118	116	30,98						
3. Сведения о характеристиках уточняемого земельного участка с кадастровым номером					67:25:0010411:20			:
№ п/п	Наименование характеристики				Значение характеристики			
1	2				3			
1.	Адрес земельного участка				—			
1.1.	Сведения о местоположении земельного участка (при отсутствии адреса) в структурированном в соответствии с федеральной информационной адресной системой виде				Российская Федерация, Смоленская область, Ярцевский р-н, Ярцево г, Мечтателей ул, д 4			
1.2.	Дополнительные сведения о местоположении земельного участка				—			

1	2				3		
2.	Площадь земельного участка ± величина погрешности определения (вычисления) площади (Р ± ΔР), м²				1 255 ± 12,00		
3.	Формула, примененная для вычисления предельной погрешности определения площади земельного участка, с подставленными значениями и итоговые (вычисленные) значения				3,5*0,10*√(1 255,00) = 12		
4.	Площадь земельного участка согласно сведениям Единого государственного реестра недвижимости (Ркад), м²				1 255,00		
5.	Оценка расхождения Р и Ркад (Р - Ркад), м²				0		
6.	Предельный минимальный и максимальный размеры земельного участка (Рмин и Рмакс), м²				— —		
7.	Кадастровый или иной государственный учетный номер (инвентарный) здания, сооружения, объекта незавершенного строительства, расположенного на земельном участке				—		
8.	Вид (виды) разрешенного использования				Под индивидуальный жилой дом		
8.1.	Дополнительные сведения об использовании земельного участка				—		
9.	Сведения о земельных участках (землях общего пользования, территории общего пользования), посредством которых обеспечивается доступ				Земли общего пользования		
10.	Иные сведения				—		
4. Пояснения к сведениям об уточняемом земельном участке с кадастровым номером					67:25:0010411:20 :		
1.	—						
1. Сведения о характерных точках границ уточняемого земельного участка с кадастровым номером					67:25:0010411:19 :		
Система координат					МСК-67, зона 1 Зона № 1		
Обозначение характерных точек границ	Координаты, м				Метод определения координат	Формулы, примененные для расчета средней квадратической погрешности определения координат характерных точек границ (Mt), с подставленными в такие формулы значениями и итоговые (вычисленные) значения Mt, м	Описание закрепления точки
	содержатся в Едином государственном реестре недвижимости		определены в результате выполнения комплексных кадастровых работ				
	X	Y	X	Y			
1	2	3	4	5	6	7	8
134	492 832,77	1 264 464,02	492 832,77	1 264 464,02	—	0,10	—

1	2	3	4	5	6	7	8
136	492 847,38	1 264 468,46	492 847,38	1 264 468,46	—	0,10	—
137	492 861,72	1 264 472,91	492 861,72	1 264 472,91			
138	492 853,02	1 264 502,01	492 853,02	1 264 502,01			
135	492 824,11	1 264 492,78	492 824,11	1 264 492,78			
134	492 832,77	1 264 464,02	492 832,77	1 264 464,02			

2. Сведения о частях границ уточняемого земельного участка с кадастровым номером 67:25:0010411:19 :

Обозначение части границ		Горизонтальное проложение (S), м	Описание прохождения части границ	Сведения о согласовании местоположения границ (согласовано/спорное)
от т.	до т.			
1	2	3	4	5
134	136	15,27	—	согласовано
136	137	15,01		
137	138	30,37		
138	135	30,35		
135	134	30,04		

3. Сведения о характеристиках уточняемого земельного участка с кадастровым номером 67:25:0010411:19 :

№ п/п	Наименование характеристики	Значение характеристики
1	2	3
1.	Адрес земельного участка	—
1.1.	Сведения о местоположении земельного участка (при отсутствии адреса) в структурированном в соответствии с федеральной информационной адресной системой виде	Российская Федерация, Смоленская область, Ярцевский р-н, Ярцевское г п, Ярцево г, Проселочный пер, д 13
1.2.	Дополнительные сведения о местоположении земельного участка	—
2.	Площадь земельного участка \pm величина погрешности определения (вычисления) площади ($P \pm \Delta P$), м ²	$916 \pm 11,00$
3.	Формула, примененная для вычисления предельной погрешности определения площади земельного участка, с подставленными значениями и итоговые (вычисленные) значения	$3,5*0,10*\sqrt{(916,00)} = 11$
4.	Площадь земельного участка согласно сведениям Единого государственного реестра недвижимости (Ркад), м ²	916,00
5.	Оценка расхождения Р и Ркад ($P - P_{кад}$), м ²	0
6.	Предельный минимальный и максимальный размеры земельного участка ($P_{мин}$ и $P_{макс}$), м ²	— —

1	2				3		
7.	Кадастровый или иной государственный учетный номер (инвентарный) здания, сооружения, объекта незавершенного строительства, расположенного на земельном участке				—		
8.	Вид (виды) разрешенного использования				Под строительство индивидуального жилого дома		
8.1.	Дополнительные сведения об использовании земельного участка				—		
9.	Сведения о земельных участках (землях общего пользования, территории общего пользования), посредством которых обеспечивается доступ				Земли общего пользования		
10.	Иные сведения				—		
4. Пояснения к сведениям об уточняемом земельном участке с кадастровым номером					67:25:0010411:19 :		
1.	—						
1. Сведения о характерных точках границ уточняемого земельного участка с кадастровым номером					67:25:0010411:18 :		
Система координат МСК-67, зона 1					Зона № 1		
Обозначение характерных точек границ	Координаты, м				Метод определения координат	Формулы, примененные для расчета средней квадратической погрешности определения координат характерных точек границ (Mt), с подставленными в такие формулы значениями и итоговые (вычисленные) значения Mt, м	Описание закрепления точки
	содержатся в Едином государственном реестре недвижимости		определены в результате выполнения комплексных кадастровых работ				
	X	Y	X	Y			
1	2	3	4	5	6	7	8
129	492 430,10	1 264 466,58	492 430,10	1 264 466,58	—	0,10	—
3	492 406,12	1 264 446,50	492 406,12	1 264 446,50			
2	492 407,04	1 264 445,34	492 407,04	1 264 445,34			
236	492 431,23	1 264 465,60	492 431,23	1 264 465,60			
129	492 430,10	1 264 466,58	492 430,10	1 264 466,58			
2. Сведения о частях границ уточняемого земельного участка с кадастровым номером					67:25:0010411:18 :		
Обозначение части границ		Горизонтальное проложение (S), м	Описание прохождения части границ		Сведения о согласовании местоположения границ (согласовано/спорное)		
от т.	до т.						
1	2	3	4		5		
129	3	31,28	—		согласовано		
3	2	1,48					

1	2	3	4	5
2	236	31,55	—	согласовано
236	129	1,50		
3. Сведения о характеристиках уточняемого земельного участка с кадастровым номером			67:25:0010411:18 :	
№ п/п	Наименование характеристики		Значение характеристики	
1	2		3	
1.	Адрес земельного участка		—	
1.1.	Сведения о местоположении земельного участка (при отсутствии адреса) в структурированном в соответствии с федеральной информационной адресной системой виде		Российская Федерация, Смоленская область, Ярцевский р-н, Ярцево г, Чехова ул, д 4	
1.2.	Дополнительные сведения о местоположении земельного участка		—	
2.	Площадь земельного участка ± величина погрешности определения (вычисления) площади (Р ± ΔР), м²		46 ± 2,00	
3.	Формула, примененная для вычисления предельной погрешности определения площади земельного участка, с подставленными значениями и итоговые (вычисленные) значения		3,5*0,10*√(46,00) = 2	
4.	Площадь земельного участка согласно сведениям Единого государственного реестра недвижимости (Ркад), м²		47,00	
5.	Оценка расхождения Р и Ркад (Р - Ркад), м²		1	
6.	Предельный минимальный и максимальный размеры земельного участка (Рмин и Рмакс), м²		— —	
7.	Кадастровый или иной государственный учетный номер (инвентарный) здания, сооружения, объекта незавершенного строительства, расположенного на земельном участке		—	
8.	Вид (виды) разрешенного использования		Под огород	
8.1.	Дополнительные сведения об использовании земельного участка		—	
9.	Сведения о земельных участках (землях общего пользования, территории общего пользования), посредством которых обеспечивается доступ		Земли общего пользования	
10.	Иные сведения		—	
4. Пояснения к сведениям об уточняемом земельном участке с кадастровым номером			67:25:0010411:18 :	
1.	—			

1. Сведения о характерных точках границ уточняемого земельного участка с кадастровым номером67:25:0010411:17:

Система координатМСК-67, зона 1Зона №1

Обоз- начение харак- терных точек границ	Координаты, м				Метод определения координат	Формулы, примененные для расчета средней квадратической погрешности определения координат характерных точек границ (Mt), с подставленными в такие формулы значениями и итоговые (вычисленные) значения Mt, м	Описание закрепления точки
	содержатся в Едином государственном реестре недвижимости		определены в результате выполнения комплексных кадастровых работ				
	X	Y	X	Y			
1	2	3	4	5	6	7	8
1376	492 734,32	1 264 714,34	492 734,32	1 264 714,34	—	—	—
1487	492 747,11	1 264 720,00	492 747,11	1 264 720,00		0,30	
561	492 769,98	1 264 730,12	492 769,98	1 264 730,12		—	
1488	492 757,43	1 264 758,48	492 757,43	1 264 758,48		0,30	
1489	492 725,88	1 264 744,50	492 725,88	1 264 744,50		—	
558	492 721,76	1 264 742,68	492 721,76	1 264 742,68		—	
1376	492 734,32	1 264 714,34	492 734,32	1 264 714,34		—	

2. Сведения о частях границ уточняемого земельного участка с кадастровым номером67:25:0010411:17:

Обозначение части границ		Горизонтальное проложение (S), м	Описание прохождения части границ	Сведения о согласовании местоположения границ (согласовано/спорное)
от т.	до т.			
1	2	3	4	5
1376	1487	13,99	—	согласовано
1487	561	25,01		
561	1488	31,01		
1488	1489	34,51		
1489	558	4,50		
558	1376	31,00		

3. Сведения о характеристиках уточняемого земельного участка с кадастровым номером67:25:0010411:17:

№ п/п	Наименование характеристики	Значение характеристики
1	2	3

1	2	3
1.	Адрес земельного участка	—
1.1.	Сведения о местоположении земельного участка (при отсутствии адреса) в структурированном в соответствии с федеральной информационной адресной системой виде	215800, Российская Федерация, Смоленская область, Ярцевский р-н, Ярцево г, Мечтателей ул
1.2.	Дополнительные сведения о местоположении земельного участка	—
2.	Площадь земельного участка \pm величина погрешности определения (вычисления) площади ($P \pm \Delta P$), м ²	1 209 \pm 12,00
3.	Формула, примененная для вычисления предельной погрешности определения площади земельного участка, с подставленными значениями и итоговые (вычисленные) значения	$3,5 \cdot 0,10 \cdot \sqrt{(1\,209,00)} = 12$
4.	Площадь земельного участка согласно сведениям Единого государственного реестра недвижимости (Ркад), м ²	1 209,00
5.	Оценка расхождения Р и Ркад ($P - P_{\text{кад}}$), м ²	0
6.	Предельный минимальный и максимальный размеры земельного участка ($P_{\text{мин}}$ и $P_{\text{макс}}$), м ²	— —
7.	Кадастровый или иной государственный учетный номер (инвентарный) здания, сооружения, объекта незавершенного строительства, расположенного на земельном участке	—
8.	Вид (виды) разрешенного использования	Под строительство индивидуального жилого дома
8.1.	Дополнительные сведения об использовании земельного участка	—
9.	Сведения о земельных участках (землях общего пользования, территории общего пользования), посредством которых обеспечивается доступ	Земли общего пользования
10.	Иные сведения	—
4. Пояснения к сведениям об уточняемом земельном участке с кадастровым номером		67:25:0010411:17 :
1.	—	

1. Сведения о характерных точках границ уточняемого земельного участка с кадастровым номером						67:25:0010411:15		:
Система координат				МСК-67, зона 1		Зона № 1		
Обозначение характерных точек границ	Координаты, м				Метод определения координат	Формулы, примененные для расчета средней квадратической погрешности определения координат характерных точек границ (Mt), с подставленными в такие формулы значениями и итоговые (вычисленные) значения Mt, м	Описание закрепления точки	
	содержатся в Едином государственном реестре недвижимости		определены в результате выполнения комплексных кадастровых работ					
	X	Y	X	Y				
1	2	3	4	5	6	7	8	
184	492 892,51	1 264 784,36	492 892,51	1 264 784,36	—	0,10	—	
1464	492 856,85	1 264 768,55	492 856,85	1 264 768,55			Закрепление отсутствует	
1463	492 869,40	1 264 740,22	492 869,40	1 264 740,22				
186	492 905,06	1 264 756,00	492 905,06	1 264 756,00				
184	492 892,51	1 264 784,36	492 892,51	1 264 784,36				
2. Сведения о частях границ уточняемого земельного участка с кадастровым номером						67:25:0010411:15		:
Обозначение части границ		Горизонтальное проложение (S), м	Описание прохождения части границ		Сведения о согласовании местоположения границ (согласовано/спорное)			
от т.	до т.							
1	2	3	4		5			
184	1464	39,01	—		согласовано			
1464	1463	30,99						
1463	186	39,00						
186	184	31,01						
3. Сведения о характеристиках уточняемого земельного участка с кадастровым номером						67:25:0010411:15		:
№ п/п	Наименование характеристики				Значение характеристики			
1	2				3			
1.	Адрес земельного участка				—			
1.1.	Сведения о местоположении земельного участка (при отсутствии адреса) в структурированном в соответствии с федеральной информационной адресной системой виде				Российская Федерация, Смоленская область, Ярцевский р-н, Ярцево г, Северная ул, д 14			
1.2.	Дополнительные сведения о местоположении земельного участка				—			

1	2				3		
2.	Площадь земельного участка ± величина погрешности определения (вычисления) площади (P ± ΔP), м²				1 209 ± 12,00		
3.	Формула, примененная для вычисления предельной погрешности определения площади земельного участка, с подставленными значениями и итоговые (вычисленные) значения				3,5*0,10*√(1 209,00) = 12		
4.	Площадь земельного участка согласно сведениям Единого государственного реестра недвижимости (Ркад), м²				1 209,00		
5.	Оценка расхождения P и Ркад (P - Ркад), м²				0		
6.	Предельный минимальный и максимальный размеры земельного участка (Рмин и Рмакс), м²				— —		
7.	Кадастровый или иной государственный учетный номер (инвентарный) здания, сооружения, объекта незавершенного строительства, расположенного на земельном участке				—		
8.	Вид (виды) разрешенного использования				Под незавершенный строительством жилой дом		
8.1.	Дополнительные сведения об использовании земельного участка				—		
9.	Сведения о земельных участках (землях общего пользования, территории общего пользования), посредством которых обеспечивается доступ				Земли общего пользования		
10.	Иные сведения				—		
4. Пояснения к сведениям об уточняемом земельном участке с кадастровым номером					67:25:0010411:15 :		
1.	—						
1. Сведения о характерных точках границ уточняемого земельного участка с кадастровым номером					67:25:0010411:14 :		
Система координат					МСК-67, зона 1 Зона № 1		
Обоз- начение харак- терных точек границ	Координаты, м				Метод определения координат	Формулы, примененные для расчета средней квадратической погрешности определения координат характерных точек границ (Mt), с подставленными в такие формулы значениями и итоговые (вычисленные) значения Mt, м	Описание закрепления точки
	содержатся в Едином государственном реестре недвижимости		определены в результате выполнения комплексных кадастровых работ				
	X	Y	X	Y			
1	2	3	4	5	6	7	8
180	492 530,93	1 264 683,12	492 530,93	1 264 683,12	—	0,10	—

1	2	3	4	5	6	7	8
181	492 582,69	1 264 706,04	492 582,69	1 264 706,04	—	0,10	—
1490	492 574,10	1 264 725,42	492 574,10	1 264 725,42			
1491	492 573,73	1 264 725,18	492 573,73	1 264 725,18			
1492	492 557,74	1 264 718,22	492 557,74	1 264 718,22			
1493	492 522,02	1 264 702,45	492 522,02	1 264 702,45			
180	492 530,93	1 264 683,12	492 530,93	1 264 683,12		0,10	

2. Сведения о частях границ уточняемого земельного участка с кадастровым номером 67:25:0010411:14 :

Обозначение части границ		Горизонтальное проложение (S), м	Описание прохождения части границ	Сведения о согласовании местоположения границ (согласовано/спорное)
от т.	до т.			
1	2	3	4	5
180	181	56,61	—	согласовано
181	1490	21,20		
1490	1491	0,44		
1491	1492	17,44		
1492	1493	39,05		
1493	180	21,28		

3. Сведения о характеристиках уточняемого земельного участка с кадастровым номером 67:25:0010411:14 :

№ п/п	Наименование характеристики	Значение характеристики
1	2	3
1.	Адрес земельного участка	—
1.1.	Сведения о местоположении земельного участка (при отсутствии адреса) в структурированном в соответствии с федеральной информационной адресной системой виде	Российская Федерация, Смоленская область, Ярцевский р-н, Ярцево г, Северный пер, д 5
1.2.	Дополнительные сведения о местоположении земельного участка	—
2.	Площадь земельного участка ± величина погрешности определения (вычисления) площади ($P \pm \Delta P$), м²	$1\,205 \pm 12,00$
3.	Формула, примененная для вычисления предельной погрешности определения площади земельного участка, с подставленными значениями и итоговые (вычисленные) значения	$3,5 * 0,10 * \sqrt{(1\,205,00)} = 12$
4.	Площадь земельного участка согласно сведениям Единого государственного реестра недвижимости (Ркад), м²	1 200,00
5.	Оценка расхождения Р и Ркад ($P - P_{кад}$), м²	5

1	2				3		
6.	Предельный минимальный и максимальный размеры земельного участка (Рмин и Рмакс), м²				— —		
7.	Кадастровый или иной государственный учетный номер (инвентарный) здания, сооружения, объекта незавершенного строительства, расположенного на земельном участке				—		
8.	Вид (виды) разрешенного использования				Для строительства индивидуального жилого дома		
8.1.	Дополнительные сведения об использовании земельного участка				—		
9.	Сведения о земельных участках (землях общего пользования, территории общего пользования), посредством которых обеспечивается доступ				Земли общего пользования		
10.	Иные сведения				—		
4. Пояснения к сведениям об уточняемом земельном участке с кадастровым номером 67:25:0010411:14 :							
1.	—						
1. Сведения о характерных точках границ уточняемого земельного участка с кадастровым номером 67:25:0010411:13 :							
Система координат МСК-67, зона 1 Зона № 1							
Обозначение характерных точек границ	Координаты, м				Метод определения координат	Формулы, примененные для расчета средней квадратической погрешности определения координат характерных точек границ (Mt), с подставленными в такие формулы значениями и итоговые (вычисленные) значения Mt, м	Описание закрепления точки
	содержатся в Едином государственном реестре недвижимости		определены в результате выполнения комплексных кадастровых работ				
	X	Y	X	Y			
1	2	3	4	5	6	7	8
1	492 565,11	1 264 744,69	492 565,11	1 264 744,69	—	0,10	—
2	492 513,61	1 264 722,05	492 513,61	1 264 722,05		—	
1493	492 522,02	1 264 702,45	492 522,02	1 264 702,45			
1492	492 557,74	1 264 718,22	492 557,74	1 264 718,22			
1491	492 573,73	1 264 725,18	492 573,73	1 264 725,18			
1	492 565,11	1 264 744,69	492 565,11	1 264 744,69		0,10	
2. Сведения о частях границ уточняемого земельного участка с кадастровым номером 67:25:0010411:13 :							
Обозначение части границ		Горизонтальное проложение (S), м	Описание прохождения части границ		Сведения о согласовании местоположения границ (согласовано/спорное)		
от т.	до т.						

1	2	3	4	5
1	2	56,26	—	согласовано
2	1493	21,33		
1493	1492	39,05		
1492	1491	17,44		
1491	1	21,33		

3. Сведения о характеристиках уточняемого земельного участка с кадастровым номером 67:25:0010411:13 :

№ п/п	Наименование характеристики	Значение характеристики
1	2	3
1.	Адрес земельного участка	—
1.1.	Сведения о местоположении земельного участка (при отсутствии адреса) в структурированном в соответствии с федеральной информационной адресной системой виде	Российская Федерация, Смоленская область, Ярцевский р-н, Ярцево г, Ленинградская ул, д 19
1.2.	Дополнительные сведения о местоположении земельного участка	—
2.	Площадь земельного участка \pm величина погрешности определения (вычисления) площади ($P \pm \Delta P$), м ²	1 201 \pm 12,00
3.	Формула, примененная для вычисления предельной погрешности определения площади земельного участка, с подставленными значениями и итоговые (вычисленные) значения	$3,5*0,10*\sqrt{(1\ 201,00)} = 12$
4.	Площадь земельного участка согласно сведениям Единого государственного реестра недвижимости (Ркад), м ²	1 200,00
5.	Оценка расхождения Р и Ркад ($P - P_{кад}$), м ²	1
6.	Предельный минимальный и максимальный размеры земельного участка ($P_{мин}$ и $P_{макс}$), м ²	— —
7.	Кадастровый или иной государственный учетный номер (инвентарный) здания, сооружения, объекта незавершенного строительства, расположенного на земельном участке	—
8.	Вид (виды) разрешенного использования	Для индивидуального жилищного строительства
8.1.	Дополнительные сведения об использовании земельного участка	—
9.	Сведения о земельных участках (землях общего пользования, территории общего пользования), посредством которых обеспечивается доступ	Земли общего пользования
10.	Иные сведения	—

4. Пояснения к сведениям об уточняемом земельном участке с кадастровым номером 67:25:0010411:13 :

1.										
1. Сведения о характерных точках границ уточняемого земельного участка с кадастровым номером 67:25:0010411:12 :										
Система координат МСК-67, зона 1 Зона № 1										
Обозначение характерных точек границ	Координаты, м				Метод определения координат	Формулы, примененные для расчета средней квадратической погрешности определения координат характерных точек границ (Mt), с подставленными в такие формулы значениями и итоговые (вычисленные) значения Mt, м	Описание закрепления точки			
	содержатся в Едином государственном реестре недвижимости		определены в результате выполнения комплексных кадастровых работ							
	X	Y	X	Y						
1	2	3	4	5	6	7	8			
120	492 221,55	1 264 411,34	492 221,55	1 264 411,34	—	0,10	—			
121	492 174,24	1 264 382,14	492 174,24	1 264 382,14			Временный межевой знак			
4	492 181,46	1 264 357,58	492 181,46	1 264 357,58						
3	492 196,35	1 264 368,80	492 196,35	1 264 368,80						
2	492 230,82	1 264 395,84	492 230,82	1 264 395,84						
120	492 221,55	1 264 411,34	492 221,55	1 264 411,34			—			
2. Сведения о частях границ уточняемого земельного участка с кадастровым номером 67:25:0010411:12 :										
Обозначение части границ		Горизонтальное проложение (S), м	Описание прохождения части границ	Сведения о согласовании местоположения границ (согласовано/спорное)						
от т.	до т.									
1	2	3	4	5						
120	121	55,60	—	согласовано						
121	4	25,60								
4	3	18,64								
3	2	43,81								
2	120	18,06								
3. Сведения о характеристиках уточняемого земельного участка с кадастровым номером 67:25:0010411:12 :										
№ п/п	Наименование характеристики				Значение характеристики					
1	2				3					

1	2	3
1.	Адрес земельного участка	—
1.1.	Сведения о местоположении земельного участка (при отсутствии адреса) в структурированном в соответствии с федеральной информационной адресной системой виде	215800, Российская Федерация, Смоленская область, Ярцевский р-н, Ярцево г, Московская ул, д 75
1.2.	Дополнительные сведения о местоположении земельного участка	—
2.	Площадь земельного участка \pm величина погрешности определения (вычисления) площади ($P \pm \Delta P$), м ²	$1\,254 \pm 12,00$
3.	Формула, примененная для вычисления предельной погрешности определения площади земельного участка, с подставленными значениями и итоговые (вычисленные) значения	$3,5*0,10*\sqrt{(1\,254,00)} = 12$
4.	Площадь земельного участка согласно сведениям Единого государственного реестра недвижимости (Ркад), м ²	1 254,00
5.	Оценка расхождения Р и Ркад ($P - P_{\text{кад}}$), м ²	0
6.	Предельный минимальный и максимальный размеры земельного участка ($P_{\text{мин}}$ и $P_{\text{макс}}$), м ²	— —
7.	Кадастровый или иной государственный учетный номер (инвентарный) здания, сооружения, объекта незавершенного строительства, расположенного на земельном участке	—
8.	Вид (виды) разрешенного использования	Под индивидуальный жилой дом
8.1.	Дополнительные сведения об использовании земельного участка	—
9.	Сведения о земельных участках (землях общего пользования, территории общего пользования), посредством которых обеспечивается доступ	Земли общего пользования
10.	Иные сведения	—
4. Пояснения к сведениям об уточняемом земельном участке с кадастровым номером		67:25:0010411:12 :
1.	—	

1. Сведения о характерных точках границ уточняемого земельного участка с кадастровым номером					67:25:0010411:11			:
Система координат					МСК-67, зона 1			Зона № 1
Обоз- начение харак- терных точек границ	Координаты, м				Метод определения координат	Формулы, примененные для расчета средней квадратической погрешности определения координат характерных точек границ (Mt), с подставленными в такие формулы значениями и итоговые (вычисленные) значения Mt, м	Описание закрепления точки	
	содержатся в Едином государственном реестре недвижимости		определены в результате выполнения комплексных кадастровых работ					
	X	Y	X	Y				
1	2	3	4	5	6	7	8	
129	492 430,10	1 264 466,58	492 430,10	1 264 466,58	—	0,10	—	
1	492 415,45	1 264 479,27	492 415,45	1 264 479,27				
3	492 393,71	1 264 462,03	492 393,71	1 264 462,03				
3	492 406,12	1 264 446,50	492 406,12	1 264 446,50				
129	492 430,10	1 264 466,58	492 430,10	1 264 466,58				
2. Сведения о частях границ уточняемого земельного участка с кадастровым номером					67:25:0010411:11			:
Обозначение части границ		Горизонтальное проложение (S), м	Описание прохождения части границ		Сведения о согласовании местоположения границ (согласовано/спорное)			
от т.	до т.							
1	2	3	4		5			
129	1	19,38	—		согласовано			
1	3	27,75						
3	3	19,88						
3	129	31,28						
3. Сведения о характеристиках уточняемого земельного участка с кадастровым номером					67:25:0010411:11			:
№ п/п	Наименование характеристики				Значение характеристики			
1	2				3			
1.	Адрес земельного участка				—			
1.1.	Сведения о местоположении земельного участка (при отсутствии адреса) в структурированном в соответствии с федеральной информационной адресной системой виде				Российская Федерация, Смоленская область, Ярцевский р-н, Ярцево г, Чехова пер, д 4			
1.2.	Дополнительные сведения о местоположении земельного участка				—			

1	2				3		
2.	Площадь земельного участка ± величина погрешности определения (вычисления) площади (P ± ΔP), м²				575 ± 8,00		
3.	Формула, примененная для вычисления предельной погрешности определения площади земельного участка, с подставленными значениями и итоговые (вычисленные) значения				3,5*0,10*√(575,00) = 8		
4.	Площадь земельного участка согласно сведениям Единого государственного реестра недвижимости (Ркад), м²				575,00		
5.	Оценка расхождения P и Ркад (P - Ркад), м²				0		
6.	Предельный минимальный и максимальный размеры земельного участка (Рмин и Рмакс), м²				— —		
7.	Кадастровый или иной государственный учетный номер (инвентарный) здания, сооружения, объекта незавершенного строительства, расположенного на земельном участке				—		
8.	Вид (виды) разрешенного использования				Под индивидуальный жилой дом		
8.1.	Дополнительные сведения об использовании земельного участка				—		
9.	Сведения о земельных участках (землях общего пользования, территории общего пользования), посредством которых обеспечивается доступ				Земли общего пользования		
10.	Иные сведения				—		
4. Пояснения к сведениям об уточняемом земельном участке с кадастровым номером					67:25:0010411:11 :		
1.					—		
1. Сведения о характерных точках границ уточняемого земельного участка с кадастровым номером					67:25:0010411:10 :		
Система координат МСК-67, зона 1					Зона № 1		
Обозначение характерных точек границ	Координаты, м				Метод определения координат	Формулы, примененные для расчета средней квадратической погрешности определения координат характерных точек границ (Mt), с подставленными в такие формулы значениями и итоговые (вычисленные) значения Mt, м	Описание закрепления точки
	содержатся в Едином государственном реестре недвижимости		определены в результате выполнения комплексных кадастровых работ				
	X	Y	X	Y			
1	2	3	4	5	6	7	8
129	492 430,10	1 264 466,58	492 430,10	1 264 466,58	—	0,10	—

1	2	3	4	5	6	7	8
236	492 431,23	1 264 465,60	492 431,23	1 264 465,60	—	0,30	—
235	492 441,35	1 264 474,29	492 441,35	1 264 474,29			
130	492 440,62	1 264 475,59	492 440,62	1 264 475,59		0,10	
129	492 430,10	1 264 466,58	492 430,10	1 264 466,58			

2. Сведения о частях границ уточняемого земельного участка с кадастровым номером 67:25:0010411:10 :

Обозначение части границ		Горизонтальное проложение (S), м	Описание прохождения части границ	Сведения о согласовании местоположения границ (согласовано/спорное)
от т.	до т.			
1	2	3	4	5
129	236	1,50	—	согласовано
236	235	13,34		
235	130	1,49		
130	129	13,85		

3. Сведения о характеристиках уточняемого земельного участка с кадастровым номером 67:25:0010411:10 :

№ п/п	Наименование характеристики	Значение характеристики
1	2	3
1.	Адрес земельного участка	—
1.1.	Сведения о местоположении земельного участка (при отсутствии адреса) в структурированном в соответствии с федеральной информационной адресной системой виде	Российская Федерация, Смоленская область, Ярцевский р-н, Ярцево г, Чехова пер, д 6
1.2.	Дополнительные сведения о местоположении земельного участка	—
2.	Площадь земельного участка ± величина погрешности определения (вычисления) площади ($P \pm \Delta P$), м²	$20 \pm 2,00$
3.	Формула, примененная для вычисления предельной погрешности определения площади земельного участка, с подставленными значениями и итоговые (вычисленные) значения	$3,5*0,10*\sqrt{(20,00)} = 2$
4.	Площадь земельного участка согласно сведениям Единого государственного реестра недвижимости (Ркад), м²	20,00
5.	Оценка расхождения Р и Ркад ($P - P_{кад}$), м²	0
6.	Предельный минимальный и максимальный размеры земельного участка ($P_{мин}$ и $P_{макс}$), м²	— —

1	2				3		
7.	Кадастровый или иной государственный учетный номер (инвентарный) здания, сооружения, объекта незавершенного строительства, расположенного на земельном участке				—		
8.	Вид (виды) разрешенного использования				Под огород		
8.1.	Дополнительные сведения об использовании земельного участка				—		
9.	Сведения о земельных участках (землях общего пользования, территории общего пользования), посредством которых обеспечивается доступ				Земли общего пользования		
10.	Иные сведения				—		
4. Пояснения к сведениям об уточняемом земельном участке с кадастровым номером					67:25:0010411:10 :		
1.	—						
1. Сведения о характерных точках границ уточняемого земельного участка с кадастровым номером					67:25:0010411:9 :		
Система координат МСК-67, зона 1					Зона № 1		
Обозначение характерных точек границ	Координаты, м				Метод определения координат	Формулы, примененные для расчета средней квадратической погрешности определения координат характерных точек границ (Mt), с подставленными в такие формулы значениями и итоговые (вычисленные) значения Mt, м	Описание закрепления точки
	содержатся в Едином государственном реестре недвижимости		определены в результате выполнения комплексных кадастровых работ				
	X	Y	X	Y			
1	2	3	4	5	6	7	8
129	492 430,10	1 264 466,58	492 430,10	1 264 466,58	—	0,10	—
130	492 440,62	1 264 475,59	492 440,62	1 264 475,59			
133	492 429,82	1 264 494,92	492 429,82	1 264 494,92			
209	492 428,30	1 264 493,59	492 428,30	1 264 493,59			
1	492 415,45	1 264 479,27	492 415,45	1 264 479,27			
129	492 430,10	1 264 466,58	492 430,10	1 264 466,58			
2. Сведения о частях границ уточняемого земельного участка с кадастровым номером					67:25:0010411:9 :		
Обозначение части границ		Горизонтальное проложение (S), м	Описание прохождения части границ		Сведения о согласовании местоположения границ (согласовано/спорное)		
от т.	до т.						
1	2	3	4		5		
129	130	13,85	—		согласовано		

1	2	3	4	5
130	133	22,14	—	согласовано
133	209	2,02		
209	1	19,24		
1	129	19,38		

3. Сведения о характеристиках уточняемого земельного участка с кадастровым номером 67:25:0010411:9 :

№ п/п	Наименование характеристики	Значение характеристики
1	2	3
1.	Адрес земельного участка	—
1.1.	Сведения о местоположении земельного участка (при отсутствии адреса) в структурированном в соответствии с федеральной информационной адресной системой виде	Российская Федерация, Смоленская область, Ярцевский р-н, Ярцево г, Чехова ул, д 6
1.2.	Дополнительные сведения о местоположении земельного участка	—
2.	Площадь земельного участка ± величина погрешности определения (вычисления) площади ($P \pm \Delta P$), м²	$358 \pm 7,00$
3.	Формула, примененная для вычисления предельной погрешности определения площади земельного участка, с подставленными значениями и итоговые (вычисленные) значения	$3,5*0,10*\sqrt{(358,00)} = 7$
4.	Площадь земельного участка согласно сведениям Единого государственного реестра недвижимости (Ркад), м²	358,00
5.	Оценка расхождения Р и Ркад ($P - P_{кад}$), м²	0
6.	Предельный минимальный и максимальный размеры земельного участка (Рмин и Рмакс), м²	— —
7.	Кадастровый или иной государственный учетный номер (инвентарный) здания, сооружения, объекта незавершенного строительства, расположенного на земельном участке	—
8.	Вид (виды) разрешенного использования	Под индивидуальный жилой дом
8.1.	Дополнительные сведения об использовании земельного участка	—
9.	Сведения о земельных участках (землях общего пользования, территории общего пользования), посредством которых обеспечивается доступ	Земли общего пользования
10.	Иные сведения	—

4. Пояснения к сведениям об уточняемом земельном участке с кадастровым номером 67:25:0010411:9 :

1.	—
----	---

1. Сведения о характерных точках границ уточняемого земельного участка с кадастровым номером67:25:0010411:7:

Система координатМСК-67, зона 1Зона №1

Обозначение характерных точек границ	Координаты, м				Метод определения координат	Формулы, примененные для расчета средней квадратической погрешности определения координат характерных точек границ (Mt), с подставленными в такие формулы значениями и итоговые (вычисленные) значения Mt, м	Описание закрепления точки
	содержатся в Едином государственном реестре недвижимости		определены в результате выполнения комплексных кадастровых работ				
	X	Y	X	Y			
1	2	3	4	5	6	7	8
128	492 297,79	1 264 410,75	492 297,79	1 264 410,75	—	0,10	—
234	492 296,85	1 264 411,90	492 296,85	1 264 411,90		0,30	
233	492 278,94	1 264 394,55	492 278,94	1 264 394,55		0,10	
166	492 280,17	1 264 393,08	492 280,17	1 264 393,08			
128	492 297,79	1 264 410,75	492 297,79	1 264 410,75			

2. Сведения о частях границ уточняемого земельного участка с кадастровым номером67:25:0010411:7:

Обозначение части границ		Горизонтальное проложение (S), м	Описание прохождения части границ	Сведения о согласовании местоположения границ (согласовано/спорное)
от т.	до т.			
1	2	3	4	5
128	234	1,49	—	согласовано
234	233	24,94		
233	166	1,92		
166	128	24,95		

3. Сведения о характеристиках уточняемого земельного участка с кадастровым номером67:25:0010411:7:

№ п/п	Наименование характеристики	Значение характеристики
1	2	3
1.	Адрес земельного участка	—
1.1.	Сведения о местоположении земельного участка (при отсутствии адреса) в структурированном в соответствии с федеральной информационной адресной системой виде	Российская Федерация, Смоленская область, Ярцевский р-н, Ярцево г, Московский пер, д 9
1.2.	Дополнительные сведения о местоположении земельного участка	—

1	2				3		
2.	Площадь земельного участка ± величина погрешности определения (вычисления) площади (Р ± ΔР), м²				42 ± 2,00		
3.	Формула, примененная для вычисления предельной погрешности определения площади земельного участка, с подставленными значениями и итоговые (вычисленные) значения				3,5*0,10*√(42,00) = 2		
4.	Площадь земельного участка согласно сведениям Единого государственного реестра недвижимости (Ркад), м²				43,00		
5.	Оценка расхождения Р и Ркад (Р - Ркад), м²				1		
6.	Предельный минимальный и максимальный размеры земельного участка (Рмин и Рмакс), м²				— —		
7.	Кадастровый или иной государственный учетный номер (инвентарный) здания, сооружения, объекта незавершенного строительства, расположенного на земельном участке				—		
8.	Вид (виды) разрешенного использования				Под огород		
8.1.	Дополнительные сведения об использовании земельного участка				—		
9.	Сведения о земельных участках (землях общего пользования, территории общего пользования), посредством которых обеспечивается доступ				Земли общего пользования		
10.	Иные сведения				—		
4. Пояснения к сведениям об уточняемом земельном участке с кадастровым номером					67:25:0010411:7 :		
1.					—		
1. Сведения о характерных точках границ уточняемого земельного участка с кадастровым номером					67:25:0010411:6 :		
Система координат					МСК-67, зона 1 Зона № 1		
Обоз- начение харак- терных точек границ	Координаты, м				Метод определения координат	Формулы, примененные для расчета средней квадратической погрешности определения координат характерных точек границ (Mt), с подставленными в такие формулы значениями и итоговые (вычисленные) значения Mt, м	Описание закрепления точки
	содержатся в Едином государственном реестре недвижимости		определены в результате выполнения комплексных кадастровых работ				
	X	Y	X	Y			
1	2	3	4	5	6	7	8
1475	492 313,22	1 264 353,46	492 313,22	1 264 353,46	—	0,10	—

1	2	3	4	5	6	7	8
97	492 318,34	1 264 357,79	492 318,34	1 264 357,79	—	0,10	—
99	492 325,36	1 264 364,90	492 325,36	1 264 364,90			
12	492 327,13	1 264 366,53	492 327,13	1 264 366,53			Закрепление отсутствует
8	492 330,97	1 264 370,13	492 330,97	1 264 370,13			Временный межевой знак
128	492 297,79	1 264 410,75	492 297,79	1 264 410,75			—
166	492 280,17	1 264 393,08	492 280,17	1 264 393,08			
1475	492 313,22	1 264 353,46	492 313,22	1 264 353,46			

2. Сведения о частях границ уточняемого земельного участка с кадастровым номером 67:25:0010411:6 :

Обозначение части границ		Горизонтальное проложение (S), м	Описание прохождения части границ	Сведения о согласовании местоположения границ (согласовано/спорное)
от т.	до т.			
1	2	3	4	5
1475	97	6,71	—	согласовано
97	99	9,99		
99	12	2,41		
12	8	5,26		
8	128	52,45		
128	166	24,95		
166	1475	51,60		

3. Сведения о характеристиках уточняемого земельного участка с кадастровым номером 67:25:0010411:6 :

№ п/п	Наименование характеристики	Значение характеристики
1	2	3
1.	Адрес земельного участка	—
1.1.	Сведения о местоположении земельного участка (при отсутствии адреса) в структурированном в соответствии с федеральной информационной адресной системой виде	Российская Федерация, Смоленская область, Ярцевский р-н, Ярцево г, Московский пер, д 9
1.2.	Дополнительные сведения о местоположении земельного участка	—
2.	Площадь земельного участка ± величина погрешности определения (вычисления) площади ($P \pm \Delta P$), м²	$1\,281 \pm 13,00$
3.	Формула, примененная для вычисления предельной погрешности определения площади земельного участка, с подставленными значениями и итоговые (вычисленные) значения	$3,5 \cdot 0,10 \cdot \sqrt{(1\,281,00)} = 13$

1	2	3
4.	Площадь земельного участка согласно сведениям Единого государственного реестра недвижимости (Ркад), м²	1 278,00
5.	Оценка расхождения Р и Ркад (Р - Ркад), м²	3
6.	Предельный минимальный и максимальный размеры земельного участка (Рмин и Рмакс), м²	— —
7.	Кадастровый или иной государственный учетный номер (инвентарный) здания, сооружения, объекта незавершенного строительства, расположенного на земельном участке	—
8.	Вид (виды) разрешенного использования	под индивидуальный жилой дом
8.1.	Дополнительные сведения об использовании земельного участка	—
9.	Сведения о земельных участках (землях общего пользования, территории общего пользования), посредством которых обеспечивается доступ	Земли общего пользования
10.	Иные сведения	—

4. Пояснения к сведениям об уточняемом земельном участке с кадастровым номером 67:25:0010411:6 :

1.	—
----	---

1. Сведения о характерных точках границ уточняемого земельного участка с кадастровым номером 67:25:0010411:5 :
Система координат МСК-67, зона 1 Зона № 1

Обоз- начение харак- терных точек границ	Координаты, м				Метод определения координат	Формулы, примененные для расчета средней квадратической погрешности определения координат характерных точек границ (Mt), с подставленными в такие формулы значениями и итоговые (вычисленные) значения Mt, м	Описание закрепления точки
	содержатся в Едином государственном реестре недвижимости		определены в результате выполнения комплексных кадастровых работ				
	X	Y	X	Y			
1	2	3	4	5	6	7	8
162	492 739,43	1 264 527,39	492 739,43	1 264 527,39	—	0,10	—
163	492 762,29	1 264 537,52	492 762,29	1 264 537,52			
165	492 740,43	1 264 586,90	492 740,43	1 264 586,90			
164	492 717,58	1 264 576,77	492 717,58	1 264 576,77			
162	492 739,43	1 264 527,39	492 739,43	1 264 527,39			

2. Сведения о частях границ уточняемого земельного участка с кадастровым номером					67:25:0010411:5		:
Обозначение части границ		Горизонтальное проложение (S), м	Описание прохождения части границ	Сведения о согласовании местоположения границ (согласовано/спорное)			
от т.	до т.						
1	2	3	4	5			
162	163	25,00	—	согласовано			
163	165	54,00					
165	164	24,99					
164	162	54,00					
3. Сведения о характеристиках уточняемого земельного участка с кадастровым номером					67:25:0010411:5		:
№ п/п	Наименование характеристики		Значение характеристики				
1	2		3				
1.	Адрес земельного участка		—				
1.1.	Сведения о местоположении земельного участка (при отсутствии адреса) в структурированном в соответствии с федеральной информационной адресной системой виде		Российская Федерация, Смоленская область, Ярцевский р-н, Ярцево г, Полевая ул, д 3				
1.2.	Дополнительные сведения о местоположении земельного участка		—				
2.	Площадь земельного участка ± величина погрешности определения (вычисления) площади (Р ± ΔР), м²		1 350 ± 13,00				
3.	Формула, примененная для вычисления предельной погрешности определения площади земельного участка, с подставленными значениями и итоговые (вычисленные) значения		3,5*0,10*√(1 350,00) = 13				
4.	Площадь земельного участка согласно сведениям Единого государственного реестра недвижимости (Ркад), м²		1 350,00				
5.	Оценка расхождения Р и Ркад (Р - Ркад), м²		0				
6.	Предельный минимальный и максимальный размеры земельного участка (Рмин и Рмакс), м²		— —				
7.	Кадастровый или иной государственный учетный номер (инвентарный) здания, сооружения, объекта незавершенного строительства, расположенного на земельном участке		—				
8.	Вид (виды) разрешенного использования		Под индивидуальный жилой дом				
8.1.	Дополнительные сведения об использовании земельного участка		—				
9.	Сведения о земельных участках (землях общего пользования, территории общего пользования), посредством которых обеспечивается доступ		Земли общего пользования				

1	2				3		
10.	Иные сведения				—		
4. Пояснения к сведениям об уточняемом земельном участке с кадастровым номером 67:25:0010411:5 :							
1.	—						
1. Сведения о характерных точках границ уточняемого земельного участка с кадастровым номером 67:25:0010411:4 :							
Система координат МСК-67, зона 1 Зона № 1							
Обозначение характерных точек границ	Координаты, м				Метод определения координат	Формулы, примененные для расчета средней квадратической погрешности определения координат характерных точек границ (Mt), с подставленными в такие формулы значениями и итоговые (вычисленные) значения Mt, м	Описание закрепления точки
	содержатся в Едином государственном реестре недвижимости		определены в результате выполнения комплексных кадастровых работ				
	X	Y	X	Y			
1	2	3	4	5	6	7	8
484	492 741,57	1 264 601,62	492 741,57	1 264 601,62	—	0,30	—
485	492 753,64	1 264 606,96	492 753,64	1 264 606,96			
486	492 765,07	1 264 612,02	492 765,07	1 264 612,02			
4	492 777,23	1 264 617,40	492 777,23	1 264 617,40			
3	492 764,68	1 264 645,75	492 764,68	1 264 645,75			
1	492 755,81	1 264 641,82	492 755,81	1 264 641,82			
5	492 746,39	1 264 637,65	492 746,39	1 264 637,65			
4	492 729,02	1 264 629,95	492 729,02	1 264 629,95			
484	492 741,57	1 264 601,62	492 741,57	1 264 601,62			
2. Сведения о частях границ уточняемого земельного участка с кадастровым номером 67:25:0010411:4 :							
Обозначение части границ		Горизонтальное проложение (S), м	Описание прохождения части границ		Сведения о согласовании местоположения границ (согласовано/спорное)		
от т.	до т.						
1	2	3	4		5		
484	485	13,20	—		согласовано		
485	486	12,50					
486	4	13,30					
4	3	31,00					
3	1	9,70					
1	5	10,30					

1	2	3	4	5
5	4	19,00	—	согласовано
4	484	30,99		

3. Сведения о характеристиках уточняемого земельного участка с кадастровым номером 67:25:0010411:4 :

№ п/п	Наименование характеристики	Значение характеристики
1	2	3
1.	Адрес земельного участка	—
1.1.	Сведения о местоположении земельного участка (при отсутствии адреса) в структурированном в соответствии с федеральной информационной адресной системой виде	Российская Федерация, Смоленская область, Ярцевский р-н, Ярцево г, Полевая ул, д 6
1.2.	Дополнительные сведения о местоположении земельного участка	—
2.	Площадь земельного участка ± величина погрешности определения (вычисления) площади ($P \pm \Delta P$), м²	1 209 ± 12,00
3.	Формула, примененная для вычисления предельной погрешности определения площади земельного участка, с подставленными значениями и итоговые (вычисленные) значения	$3,5*0,10*\sqrt{(1\ 209,00)} = 12$
4.	Площадь земельного участка согласно сведениям Единого государственного реестра недвижимости (Ркад), м²	1 209,00
5.	Оценка расхождения Р и Ркад ($P - P_{кад}$), м²	0
6.	Предельный минимальный и максимальный размеры земельного участка (Рмин и Рмакс), м²	— —
7.	Кадастровый или иной государственный учетный номер (инвентарный) здания, сооружения, объекта незавершенного строительства, расположенного на земельном участке	—
8.	Вид (виды) разрешенного использования	Под строительство индивидуального жилого дома
8.1.	Дополнительные сведения об использовании земельного участка	—
9.	Сведения о земельных участках (землях общего пользования, территории общего пользования), посредством которых обеспечивается доступ	Земли общего пользования
10.	Иные сведения	—

4. Пояснения к сведениям об уточняемом земельном участке с кадастровым номером 67:25:0010411:4 :

1.	—
----	---

1. Сведения о характерных точках границ уточняемого земельного участка с кадастровым номером					67:25:0010411:2		
Система координат					МСК-67, зона 1		
					Зона № 1		
Обоз- начение харак- терных точек границ	Координаты, м				Метод определения координат	Формулы, примененные для расчета средней квадратической погрешности определения координат характерных точек границ (Mt), с подставленными в такие формулы значениями и итоговые (вычисленные) значения Mt, м	Описание закрепления точки
	содержатся в Едином государственном реестре недвижимости		определены в результате выполнения комплексных кадастровых работ				
	X	Y	X	Y			
1	2	3	4	5	6	7	8
290	492 628,83	1 264 375,27	492 628,83	1 264 375,27	—	0,30	—
291	492 623,91	1 264 388,63	492 623,91	1 264 388,63			
292	492 591,92	1 264 468,66	492 591,92	1 264 468,66			
293	492 522,08	1 264 434,18	492 522,08	1 264 434,18			
294	492 492,77	1 264 419,57	492 492,77	1 264 419,57			
295	492 464,79	1 264 405,40	492 464,79	1 264 405,40			
296	492 455,37	1 264 396,52	492 455,37	1 264 396,52			
297	492 475,32	1 264 359,13	492 475,32	1 264 359,13			
298	492 484,74	1 264 341,67	492 484,74	1 264 341,67			
299	492 493,81	1 264 339,16	492 493,81	1 264 339,16			
300	492 502,50	1 264 343,65	492 502,50	1 264 343,65		0,10	
3	492 546,44	1 264 367,62	492 546,44	1 264 367,62			
301	492 548,65	1 264 368,83	492 548,65	1 264 368,83			
302	492 549,57	1 264 368,68	492 549,57	1 264 368,68		0,30	
19	492 550,85	1 264 369,38	492 550,85	1 264 369,38			
303	492 553,65	1 264 370,89	492 553,65	1 264 370,89			
304	492 553,45	1 264 371,33	492 553,45	1 264 371,33		0,10	
305	492 559,87	1 264 375,22	492 559,87	1 264 375,22			
306	492 562,21	1 264 370,26	492 562,21	1 264 370,26			
307	492 564,70	1 264 371,44	492 564,70	1 264 371,44			
308	492 576,72	1 264 348,93	492 576,72	1 264 348,93			
290	492 628,83	1 264 375,27	492 628,83	1 264 375,27	0,30		
Вырез 1 из 1							

1	2	3	4	5	6	7	8
41	492 530,45	1 264 372,14	492 530,45	1 264 372,14	—	0,10	—
42	492 525,39	1 264 382,03	492 525,39	1 264 382,03			
48	492 524,89	1 264 381,78	492 524,89	1 264 381,78			
47	492 524,50	1 264 381,57	492 524,50	1 264 381,57			
46	492 519,85	1 264 379,17	492 519,85	1 264 379,17			
45	492 519,27	1 264 378,90	492 519,27	1 264 378,90			
44	492 518,95	1 264 378,75	492 518,95	1 264 378,75			
43	492 524,02	1 264 368,84	492 524,02	1 264 368,84			
41	492 530,45	1 264 372,14	492 530,45	1 264 372,14			

2. Сведения о частях границ уточняемого земельного участка с кадастровым номером 67:25:0010411:2 :

Обозначение части границ		Горизонтальное проложение (S), м	Описание прохождения части границ	Сведения о согласовании местоположения границ (согласовано/спорное)
от т.	до т.			
1	2	3	4	5
290	291	14,24	—	согласовано
291	292	86,19		
292	293	77,89		
293	294	32,75		
294	295	31,36		
295	296	12,95		
296	297	42,38		
297	298	19,84		
298	299	9,41		
299	300	9,78		
300	3	50,05		
3	301	2,52		
301	302	0,93		
302	19	1,46		
19	303	3,18		
303	304	0,48		
304	305	7,51		
305	306	5,48		
306	307	2,76		
307	308	25,52		
308	290	58,39		

1	2	3	4	5
Вырез 1 из 1				
41	42	11,11	—	согласовано
42	48	0,56		
48	47	0,44		
47	46	5,23		
46	45	0,64		
45	44	0,35		
44	43	11,13		
43	41	7,23		
3. Сведения о характеристиках уточняемого земельного участка с кадастровым номером 67:25:0010411:2 :				
№ п/п	Наименование характеристики		Значение характеристики	
1	2		3	
1.	Адрес земельного участка		—	
1.1.	Сведения о местоположении земельного участка (при отсутствии адреса) в структурированном в соответствии с федеральной информационной адресной системой виде		215800, Российская Федерация, Смоленская область, Ярцевский р-н, Ярцево г, Халтурина ул, д 16	
1.2.	Дополнительные сведения о местоположении земельного участка		—	
2.	Площадь земельного участка ± величина погрешности определения (вычисления) площади (Р ± ΔР), м²		12 371 ± 39,00	
3.	Формула, примененная для вычисления предельной погрешности определения площади земельного участка, с подставленными значениями и итоговые (вычисленные) значения		3,5*0,10*√(12 371,00) = 39	
4.	Площадь земельного участка согласно сведениям Единого государственного реестра недвижимости (Ркад), м²		12 371,00	
5.	Оценка расхождения Р и Ркад (Р - Ркад), м²		0	
6.	Предельный минимальный и максимальный размеры земельного участка (Рмин и Рмакс), м²		— —	
7.	Кадастровый или иной государственный учетный номер (инвентарный) здания, сооружения, объекта незавершенного строительства, расположенного на земельном участке		—	
8.	Вид (виды) разрешенного использования		Под производственно-техническую территорию	
8.1.	Дополнительные сведения об использовании земельного участка		—	

1	2				3		
9.	Сведения о земельных участках (землях общего пользования, территории общего пользования), посредством которых обеспечивается доступ				Земли общего пользования		
10.	Иные сведения				—		
4. Пояснения к сведениям об уточняемом земельном участке с кадастровым номером 67:25:0010411:2 :							
1.	—						
1. Сведения о характерных точках границ уточняемого земельного участка с кадастровым номером 67:25:0010411:1 :							
Система координат МСК-67, зона 1 Зона № 1							
Обоз- начение харак- терных точек границ	Координаты, м				Метод определения координат	Формулы, примененные для расчета средней квадратической погрешности определения координат характерных точек границ (Mt), с подставленными в такие формулы значениями и итоговые (вычисленные) значения Mt, м	Описание закрепления точки
	содержатся в Едином государственном реестре недвижимости		определены в результате выполнения комплексных кадастровых работ				
	X	Y	X	Y			
1	2	3	4	5	6	7	8
83	492 659,13	1 264 533,28	492 659,13	1 264 533,28	—	0,10	—
84	492 635,35	1 264 587,02	492 635,35	1 264 587,02			
86	492 615,64	1 264 579,76	492 615,64	1 264 579,76			
1485	492 639,93	1 264 524,91	492 639,93	1 264 524,91		—	
83	492 659,13	1 264 533,28	492 659,13	1 264 533,28		0,10	
2. Сведения о частях границ уточняемого земельного участка с кадастровым номером 67:25:0010411:1 :							
Обозначение части границ		Горизонтальное проложение (S), м	Описание прохождения части границ		Сведения о согласовании местоположения границ (согласовано/спорное)		
от т.	до т.						
1	2	3	4		5		
83	84	58,77	—		согласовано		
84	86	21,00					
86	1485	59,99					
1485	83	20,95					
3. Сведения о характеристиках уточняемого земельного участка с кадастровым номером 67:25:0010411:1 :							
№ п/п	Наименование характеристики				Значение характеристики		
1	2				3		

1	2	3
1.	Адрес земельного участка	—
1.1.	Сведения о местоположении земельного участка (при отсутствии адреса) в структурированном в соответствии с федеральной информационной адресной системой виде	Российская Федерация, Смоленская область, Ярцевский р-н, Ярцево г, Полевой пер, д 2
1.2.	Дополнительные сведения о местоположении земельного участка	—
2.	Площадь земельного участка \pm величина погрешности определения (вычисления) площади ($P \pm \Delta P$), м ²	$1\,244 \pm 12,00$
3.	Формула, примененная для вычисления предельной погрешности определения площади земельного участка, с подставленными значениями и итоговые (вычисленные) значения	$3,5*0,10*\sqrt{(1\,244,00)} = 12$
4.	Площадь земельного участка согласно сведениям Единого государственного реестра недвижимости (Ркад), м ²	1 244,00
5.	Оценка расхождения Р и Ркад ($P - P_{кад}$), м ²	0
6.	Предельный минимальный и максимальный размеры земельного участка ($P_{мин}$ и $P_{макс}$), м ²	— —
7.	Кадастровый или иной государственный учетный номер (инвентарный) здания, сооружения, объекта незавершенного строительства, расположенного на земельном участке	—
8.	Вид (виды) разрешенного использования	Под индивидуальный жилой дом
8.1.	Дополнительные сведения об использовании земельного участка	—
9.	Сведения о земельных участках (землях общего пользования, территории общего пользования), посредством которых обеспечивается доступ	Земли общего пользования
10.	Иные сведения	—
4. Пояснения к сведениям об уточняемом земельном участке с кадастровым номером		67:25:0010411:1 :
1.	—	

Описание местоположения здания, сооружения, объекта незавершенного строительства на земельном участке								
1. Сведения о характерных точках контура объекта недвижимости с кадастровым номером _____:								
Система координат _____							Зона № _____	
Обоз- начение харак- терных точек границ	Содержатся в Едином государственном реестре недвижимости			Определены в ходе выполнения комплексных кадастровых работ			Метод определения координат	Формулы, примененные для расчета средней квадратической погрешности определения координат характерных точек (Mt), м, с подставленными в такие формулы значениями и итоговые (вычисленные) значения Mt, м
	координаты, м		Радиус, м	координаты, м		Радиус, м		
	X	Y	R	X	Y	R		
1	2	3	4	5	6	7	8	9
2. Сведения о характеристиках объекта недвижимости с кадастровым номером _____:								
№ п/п	Наименование характеристики				Значение характеристики			
1	2				3			
1.	Вид объекта недвижимости							
2.	Ранее присвоенный государственный учетный номер (инвентарный) здания, сооружения, объекта незавершенного строительства							
3.	Кадастровый номер земельного участка (земельных участков), в границах которого (которых) расположены здание, сооружение, объект незавершенного строительства							
4.	Уникальный учетный номер кадастрового квартала, в границах которого расположены здание, сооружение, объект незавершенного строительства							
5.	Адрес здания, сооружения, объекта незавершенного строительства							
5.1.	Сведения о местоположении здания, сооружения, объекта незавершенного строительства (при отсутствии адреса) в структурированном в соответствии с федеральной информационной адресной системой виде							
5.2.	Дополнительные сведения о местоположении							
6.	Иные сведения							
3. Пояснения к сведениям об объекте недвижимости с кадастровым номером _____:								
1.								

Сведения о зданиях, сооружениях, объектах незавершенного строительства, необходимые для исправления реестровых ошибок в сведениях об описании их местоположения									
1. Сведения о характерных точках контура _____ здания _____ _____ вид объекта недвижимости (здание, сооружение, объект незавершенного строительства) с кадастровым номером _____ 67:25:0010408:674 _____ :									
Система координат _____ МСК-67, зона 1 _____				Зона № _____ 1 _____					
Обоз- начение харак- терных точек границ	Содержатся в Едином государственном реестре недвижимости			Определены в ходе выполнения комплексных кадастровых работ			Метод определения координат	Формулы, примененные для расчета средней квадратической погрешности определения координат характерных точек (Mt), м, с подставленными в такие формулы значениями и итоговые (вычисленные) значения Mt, м	
	координаты, м		Радиус, м	координаты, м		Радиус, м			
	X	Y	R	X	Y	R			
1	2	3	4	5	6	7	8	9	
—	—	—	—	—	—	—	—	—	
—	—	—	—	—	—	—			
—	—	—	—	—	—	—			
—	—	—	—	—	—	—			
—	—	—	—	—	—	—			
—	—	—	—	—	—	—			
—	—	—	—	—	—	—			
—	—	—	—	—	—	—			
—	—	—	—	—	—	—			
—	—	—	—	—	—	—			
—	—	—	—	—	—	—			
—	—	—	—	—	—	—			
—	—	—	—	—	—	—			
—	—	—	—	—	—	—			
—	—	—	—	—	—	—			
2. Иные сведения об объекте недвижимости с кадастровым номером _____ 67:25:0010408:674 _____ :									
1.	—								
3. Пояснения к сведениям об объекте недвижимости с кадастровым номером _____ 67:25:0010408:674 _____ :									
1.	—								

1. Сведения о характерных точках контура							здания	
с кадастровым номером							вид объекта недвижимости (здание, сооружение, объект незавершенного строительства)	
67:25:0010411:317							:	
Система координат				МСК-67, зона 1			Зона № 1	
Обоз- начение харак- терных точек границ	Содержатся в Едином государственном реестре недвижимости			Определены в ходе выполнения комплексных кадастровых работ			Метод определения координат	Формулы, примененные для расчета средней квадратической погрешности определения координат характерных точек (Mt), м, с подставленными в такие формулы значениями и итоговые (вычисленные) значения Mt, м
	координаты, м		Радиус, м	координаты, м		Радиус, м		
	X	Y	R	X	Y	R		
1	2	3	4	5	6	7	8	9
—	—	—	—	—	—	—	—	—
—	—	—	—	—	—	—		
—	—	—	—	—	—	—		
—	—	—	—	—	—	—		
—	—	—	—	—	—	—		
—	—	—	—	—	—	—		
—	—	—	—	—	—	—		
—	—	—	—	—	—	—		
—	—	—	—	—	—	—		
—	—	—	—	—	—	—		
—	—	—	—	—	—	—		
—	—	—	—	—	—	—		
—	—	—	—	—	—	—		
—	—	—	—	—	—	—		
—	—	—	—	—	—	—		
2. Иные сведения об объекте недвижимости с кадастровым номером							67:25:0010411:317	
1.							—	
3. Пояснения к сведениям об объекте недвижимости с кадастровым номером							67:25:0010411:317	
1.							—	

1. Сведения о характерных точках контура							здания	
с кадастровым номером							вид объекта недвижимости (здание, сооружение, объект незавершенного строительства)	
67:25:0010411:319							:	
Система координат				МСК-67, зона 1			Зона № 1	
Обоз- начение харак- терных точек границ	Содержатся в Едином государственном реестре недвижимости			Определены в ходе выполнения комплексных кадастровых работ			Метод определения координат	Формулы, примененные для расчета средней квадратической погрешности определения координат характерных точек (Mt), м, с подставленными в такие формулы значениями и итоговые (вычисленные) значения Mt, м
	координаты, м		Радиус, м	координаты, м		Радиус, м		
	X	Y	R	X	Y	R		
1	2	3	4	5	6	7	8	9
—	—	—	—	—	—	—	—	—
—	—	—	—	—	—	—		
—	—	—	—	—	—	—		
—	—	—	—	—	—	—		
—	—	—	—	—	—	—		
—	—	—	—	—	—	—		
—	—	—	—	—	—	—		
—	—	—	—	—	—	—		
—	—	—	—	—	—	—		
2. Иные сведения об объекте недвижимости с кадастровым номером							67:25:0010411:319	
1.							—	
3. Пояснения к сведениям об объекте недвижимости с кадастровым номером							67:25:0010411:319	
1.							—	

1. Сведения о характерных точках контура				здания					
с кадастровым номером				вид объекта недвижимости (здание, сооружение, объект незавершенного строительства)					
Система координат				Зона №					
Обоз- начение харак- терных точек границ	Содержатся в Едином государственном реестре недвижимости		Определены в ходе выполнения комплексных кадастровых работ		Метод определения координат		Формулы, примененные для расчета средней квадратической погрешности определения координат характерных точек (Mt), м, с подставленными в такие формулы значениями и итоговые (вычисленные) значения Mt, м		
	координаты, м		Радиус, м	координаты, м				Радиус, м	
	X	Y	R	X				Y	R
1	2	3	4	5	6	7	8	9	
2. Иные сведения об объекте недвижимости с кадастровым номером				67:25:0010411:330				:	
1.	—								
3. Пояснения к сведениям об объекте недвижимости с кадастровым номером				67:25:0010411:330				:	
1.	—								
1. Сведения о характерных точках контура				здания					
с кадастровым номером				вид объекта недвижимости (здание, сооружение, объект незавершенного строительства)					
67:25:0010411:336									
Система координат				МСК-67, зона 1					
Зона №				1					
Обоз- начение харак- терных точек границ	Содержатся в Едином государственном реестре недвижимости		Определены в ходе выполнения комплексных кадастровых работ		Метод определения координат		Формулы, примененные для расчета средней квадратической погрешности определения координат характерных точек (Mt), м, с подставленными в такие формулы значениями и итоговые (вычисленные) значения Mt, м		
	координаты, м		Радиус, м	координаты, м				Радиус, м	
	X	Y	R	X				Y	R
1	2	3	4	5	6	7	8	9	
—	—	—	—	—	—	—	—	—	
—	—	—	—	—	—	—			
—	—	—	—	—	—	—			
—	—	—	—	—	—	—			
—	—	—	—	—	—	—			
—	—	—	—	—	—	—			

1	2	3	4	5	6	7	8	9	
—	—	—	—	—	—	—	—	—	
—	—	—	—	—	—	—			
—	—	—	—	—	—	—			
2. Иные сведения об объекте недвижимости с кадастровым номером								67:25:0010411:336	:
1.	—								
3. Пояснения к сведениям об объекте недвижимости с кадастровым номером								67:25:0010411:336	:
1.	—								
1. Сведения о характерных точках контура здания									
вид объекта недвижимости (здание, сооружение, объект незавершенного строительства)									
с кадастровым номером									
Система координат								Зона №	
Обоз- начение харак- терных точек границ	Содержатся в Едином государственном реестре недвижимости			Определены в ходе выполнения комплексных кадастровых работ			Метод определения координат	Формулы, примененные для расчета средней квадратической погрешности определения координат характерных точек (Mt), м, с подставленными в такие формулы значениями и итоговые (вычисленные) значения Mt, м	
	координаты, м		Радиус, м	координаты, м		Радиус, м			
	X	Y	R	X	Y	R			
1	2	3	4	5	6	7	8	9	
2. Иные сведения об объекте недвижимости с кадастровым номером								67:25:0010411:337	:
1.	—								
3. Пояснения к сведениям об объекте недвижимости с кадастровым номером								67:25:0010411:337	:
1.	—								

1. Сведения о характерных точках контура							здания	
с кадастровым номером							вид объекта недвижимости (здание, сооружение, объект незавершенного строительства)	
67:25:0010411:344							:	
Система координат				МСК-67, зона 1			Зона № 1	
Обозначение характерных точек границ	Содержатся в Едином государственном реестре недвижимости			Определены в ходе выполнения комплексных кадастровых работ			Метод определения координат	Формулы, примененные для расчета средней квадратической погрешности определения координат характерных точек (Mt), м, с подставленными в такие формулы значениями и итоговые (вычисленные) значения Mt, м
	координаты, м		Радиус, м	координаты, м		Радиус, м		
	X	Y	R	X	Y	R		
1	2	3	4	5	6	7	8	9
—	—	—	—	—	—	—	—	—
—	—	—	—	—	—	—		
—	—	—	—	—	—	—		
—	—	—	—	—	—	—		
—	—	—	—	—	—	—		
—	—	—	—	—	—	—		
—	—	—	—	—	—	—		
—	—	—	—	—	—	—		
—	—	—	—	—	—	—		
—	—	—	—	—	—	—		
—	—	—	—	—	—	—		
—	—	—	—	—	—	—		
—	—	—	—	—	—	—		
—	—	—	—	—	—	—		
—	—	—	—	—	—	—		
2. Иные сведения об объекте недвижимости с кадастровым номером 67:25:0010411:344 :								
1.	—							
3. Пояснения к сведениям об объекте недвижимости с кадастровым номером 67:25:0010411:344 :								
1.	—							

1. Сведения о характерных точках контура							здания	
с кадастровым номером							вид объекта недвижимости (здание, сооружение, объект незавершенного строительства)	
67:25:0010411:346							:	
Система координат				МСК-67, зона 1			Зона № 1	
Обоз- начение харак- терных точек границ	Содержатся в Едином государственном реестре недвижимости			Определены в ходе выполнения комплексных кадастровых работ			Метод определения координат	Формулы, примененные для расчета средней квадратической погрешности определения координат характерных точек (Mt), м, с подставленными в такие формулы значениями и итоговые (вычисленные) значения Mt, м
	координаты, м		Радиус, м	координаты, м		Радиус, м		
	X	Y	R	X	Y	R		
1	2	3	4	5	6	7	8	9
—	—	—	—	—	—	—	—	—
—	—	—	—	—	—	—		
—	—	—	—	—	—	—		
—	—	—	—	—	—	—		
—	—	—	—	—	—	—		
—	—	—	—	—	—	—		
—	—	—	—	—	—	—		
—	—	—	—	—	—	—		
—	—	—	—	—	—	—		
2. Иные сведения об объекте недвижимости с кадастровым номером							67:25:0010411:346	
1.							—	
3. Пояснения к сведениям об объекте недвижимости с кадастровым номером							67:25:0010411:346	
1.							—	

1. Сведения о характерных точках контура							здания	
с кадастровым номером							67:25:0010411:351	
Система координат							МСК-67, зона 1	
Зона №							1	
Обоз- начение харак- терных точек границ	Содержатся в Едином государственном реестре недвижимости			Определены в ходе выполнения комплексных кадастровых работ			Метод определения координат	Формулы, примененные для расчета средней квадратической погрешности определения координат характерных точек (Mt), м, с подставленными в такие формулы значениями и итоговые (вычисленные) значения Mt, м
	координаты, м		Радиус, м	координаты, м		Радиус, м		
	X	Y	R	X	Y	R		
1	2	3	4	5	6	7	8	9
—	—	—	—	—	—	—	—	—
—	—	—	—	—	—	—		
—	—	—	—	—	—	—		
—	—	—	—	—	—	—		
—	—	—	—	—	—	—		
—	—	—	—	—	—	—		
—	—	—	—	—	—	—		
—	—	—	—	—	—	—		
—	—	—	—	—	—	—		
2. Иные сведения об объекте недвижимости с кадастровым номером							67:25:0010411:351	
1.	—							
3. Пояснения к сведениям об объекте недвижимости с кадастровым номером							67:25:0010411:351	
1.	—							

1. Сведения о характерных точках контура

сооружения

вид объекта недвижимости (здание, сооружение, объект незавершенного строительства)

с кадастровым номером

:

Система координат

Зона №

Обоз- начение харак- терных точек границ	Содержатся в Едином государственном реестре недвижимости		Определены в ходе выполнения комплексных кадастровых работ		Метод определения координат	Формулы, примененные для расчета средней квадратической погрешности определения координат характерных точек (Mt), м, с подставленными в такие формулы значениями и итоговые (вычисленные) значения Mt, м		
	координаты, м		Радиус, м	координаты, м			Радиус, м	
	X	Y	R	X			Y	R
1	2	3	4	5	6	7	8	9

2. Иные сведения об объекте недвижимости с кадастровым номером

67:25:0010411:433

:

1.

—

3. Пояснения к сведениям об объекте недвижимости с кадастровым номером

67:25:0010411:433

:

1.

—

1. Сведения о характерных точках контура

сооружения

вид объекта недвижимости (здание, сооружение, объект незавершенного строительства)

с кадастровым номером

:

Система координат

Зона №

Обоз- начение харак- терных точек границ	Содержатся в Едином государственном реестре недвижимости		Определены в ходе выполнения комплексных кадастровых работ		Метод определения координат	Формулы, примененные для расчета средней квадратической погрешности определения координат характерных точек (Mt), м, с подставленными в такие формулы значениями и итоговые (вычисленные) значения Mt, м		
	координаты, м		Радиус, м	координаты, м			Радиус, м	
	X	Y	R	X			Y	R
1	2	3	4	5	6	7	8	9

2. Иные сведения об объекте недвижимости с кадастровым номером

67:25:0010411:434

:

1.

—

3. Пояснения к сведениям об объекте недвижимости с кадастровым номером

67:25:0010411:434

:

1.

—

1. Сведения о характерных точках контура

сооружения

вид объекта недвижимости (здание, сооружение, объект незавершенного строительства)

с кадастровым номером

Система координат

Зона №

Обоз- начение харак- терных точек границ	Содержатся в Едином государственном реестре недвижимости		Определены в ходе выполнения комплексных кадастровых работ		Метод определения координат	Формулы, примененные для расчета средней квадратической погрешности определения координат характерных точек (Mt), м, с подставленными в такие формулы значениями и итоговые (вычисленные) значения Mt, м		
	координаты, м		Радиус, м	координаты, м			Радиус, м	
	X	Y	R	X			Y	R
1	2	3	4	5	6	7	8	9

2. Иные сведения об объекте недвижимости с кадастровым номером

67:25:0010411:435

1.

3. Пояснения к сведениям об объекте недвижимости с кадастровым номером

67:25:0010411:435

1.

1. Сведения о характерных точках контура

сооружения

вид объекта недвижимости (здание, сооружение, объект незавершенного строительства)

с кадастровым номером

Система координат

Зона №

Обоз- начение харак- терных точек границ	Содержатся в Едином государственном реестре недвижимости		Определены в ходе выполнения комплексных кадастровых работ		Метод определения координат	Формулы, примененные для расчета средней квадратической погрешности определения координат характерных точек (Mt), м, с подставленными в такие формулы значениями и итоговые (вычисленные) значения Mt, м		
	координаты, м		Радиус, м	координаты, м			Радиус, м	
	X	Y	R	X			Y	R
1	2	3	4	5	6	7	8	9

2. Иные сведения об объекте недвижимости с кадастровым номером

67:25:0010411:440

1.

3. Пояснения к сведениям об объекте недвижимости с кадастровым номером

67:25:0010411:440

1.

1. Сведения о характерных точках контура							сооружения	
с кадастровым номером							вид объекта недвижимости (здание, сооружение, объект незавершенного строительства)	
Система координат							Зона №	
Обоз- начение харак- терных точек границ	Содержатся в Едином государственном реестре недвижимости			Определены в ходе выполнения комплексных кадастровых работ			Метод определения координат	Формулы, примененные для расчета средней квадратической погрешности определения координат характерных точек (Mt), м, с подставленными в такие формулы значениями и итоговые (вычисленные) значения Mt, м
	координаты, м		Радиус, м	координаты, м		Радиус, м		
	X	Y	R	X	Y	R		
1	2	3	4	5	6	7	8	9
2. Иные сведения об объекте недвижимости с кадастровым номером							67:25:0010411:446	
1.	—							
3. Пояснения к сведениям об объекте недвижимости с кадастровым номером							67:25:0010411:446	
1.	—							
1. Сведения о характерных точках контура							здания	
с кадастровым номером							67:25:0010411:458	
Система координат							МСК-67, зона 1	
Обоз- начение харак- терных точек границ	Содержатся в Едином государственном реестре недвижимости			Определены в ходе выполнения комплексных кадастровых работ			Метод определения координат	Формулы, примененные для расчета средней квадратической погрешности определения координат характерных точек (Mt), м, с подставленными в такие формулы значениями и итоговые (вычисленные) значения Mt, м
	координаты, м		Радиус, м	координаты, м		Радиус, м		
	X	Y	R	X	Y	R		
1	2	3	4	5	6	7	8	9
—	—	—	—	—	—	—	—	—
—	—	—	—	—	—	—		
—	—	—	—	—	—	—		
—	—	—	—	—	—	—		
—	—	—	—	—	—	—		
—	—	—	—	—	—	—		

1	2	3	4	5	6	7	8	9		
—	—	—	—	—	—	—	—	—		
2. Иные сведения об объекте недвижимости с кадастровым номером							67:25:0010411:458		:	
1.	—									
3. Пояснения к сведениям об объекте недвижимости с кадастровым номером							67:25:0010411:458		:	
1.	—									
1. Сведения о характерных точках контура здания										
вид объекта недвижимости (здание, сооружение, объект незавершенного строительства)										
с кадастровым номером 67:25:0010411:506										:
Система координат МСК-67, зона 1							Зона № 1			
Обоз- начение харак- терных точек границ	Содержатся в Едином государственном реестре недвижимости			Определены в ходе выполнения комплексных кадастровых работ			Метод определения координат	Формулы, примененные для расчета средней квадратической погрешности определения координат характерных точек (Mt), м, с подставленными в такие формулы значениями и итоговые (вычисленные) значения Mt, м		
	координаты, м		Радиус, м	координаты, м		Радиус, м				
	X	Y	R	X	Y	R				
1	2	3	4	5	6	7	8	9		
—	—	—	—	—	—	—	—	—		
—	—	—	—	—	—	—				
—	—	—	—	—	—	—				
—	—	—	—	—	—	—				
—	—	—	—	—	—	—				
2. Иные сведения об объекте недвижимости с кадастровым номером							67:25:0010411:506		:	
1.	—									
3. Пояснения к сведениям об объекте недвижимости с кадастровым номером							67:25:0010411:506		:	
1.	—									

1. Сведения о характерных точках контура							здания	
с кадастровым номером							вид объекта недвижимости (здание, сооружение, объект незавершенного строительства)	
67:25:0010411:508							:	
Система координат				МСК-67, зона 1			Зона № 1	
Обоз- начение харак- терных точек границ	Содержатся в Едином государственном реестре недвижимости			Определены в ходе выполнения комплексных кадастровых работ			Метод определения координат	Формулы, примененные для расчета средней квадратической погрешности определения координат характерных точек (Mt), м, с подставленными в такие формулы значениями и итоговые (вычисленные) значения Mt, м
	координаты, м		Радиус, м	координаты, м		Радиус, м		
	X	Y	R	X	Y	R		
1	2	3	4	5	6	7	8	9
—	—	—	—	—	—	—	—	—
—	—	—	—	—	—	—		
—	—	—	—	—	—	—		
—	—	—	—	—	—	—		
—	—	—	—	—	—	—		
—	—	—	—	—	—	—		
—	—	—	—	—	—	—		
—	—	—	—	—	—	—		
—	—	—	—	—	—	—		
—	—	—	—	—	—	—		
—	—	—	—	—	—	—		
—	—	—	—	—	—	—		
—	—	—	—	—	—	—		
—	—	—	—	—	—	—		
—	—	—	—	—	—	—		
2. Иные сведения об объекте недвижимости с кадастровым номером							67:25:0010411:508	
1.							—	
3. Пояснения к сведениям об объекте недвижимости с кадастровым номером							67:25:0010411:508	
1.							—	

1. Сведения о характерных точках контура				здания					
с кадастровым номером				вид объекта недвижимости (здание, сооружение, объект незавершенного строительства)					
67:25:0010411:511				:					
Система координат				МСК-67, зона 1		Зона № 1			
Обоз- начение харак- терных точек границ	Содержатся в Едином государственном реестре недвижимости			Определены в ходе выполнения комплексных кадастровых работ			Метод определения координат	Формулы, примененные для расчета средней квадратической погрешности определения координат характерных точек (Mt), м, с подставленными в такие формулы значениями и итоговые (вычисленные) значения Mt, м	
	координаты, м		Радиус, м	координаты, м		Радиус, м			
	X	Y	R	X	Y	R			
1	2	3	4	5	6	7	8	9	
—	—	—	—	—	—	—			
—	—	—	—	—	—	—			
—	—	—	—	—	—	—			
—	—	—	—	—	—	—			
—	—	—	—	—	—	—			
—	—	—	—	—	—	—			
—	—	—	—	—	—	—			
—	—	—	—	—	—	—			
—	—	—	—	—	—	—			
—	—	—	—	—	—	—			
—	—	—	—	—	—	—			
—	—	—	—	—	—	—			
—	—	—	—	—	—	—			
—	—	—	—	—	—	—			
—	—	—	—	—	—	—			
—	—	—	—	—	—	—			
—	—	—	—	—	—	—			
—	—	—	—	—	—	—			
—	—	—	—	—	—	—			
—	—	—	—	—	—	—			
—	—	—	—	—	—	—			
—	—	—	—	—	—	—			
2. Иные сведения об объекте недвижимости с кадастровым номером				67:25:0010411:511					
				:					

1.										
3. Пояснения к сведениям об объекте недвижимости с кадастровым номером 67:25:0010411:511 :										
1.										
1. Сведения о характерных точках контура сооружения вид объекта недвижимости (здание, сооружение, объект незавершенного строительства) с кадастровым номером :										
Система координат							Зона №			
Обоз- начение харак- терных точек границ	Содержатся в Едином государственном реестре недвижимости			Определены в ходе выполнения комплексных кадастровых работ			Метод определения координат	Формулы, примененные для расчета средней квадратической погрешности определения координат характерных точек (Mt), м, с подставленными в такие формулы значениями и итоговые (вычисленные) значения Mt, м		
	координаты, м		Радиус, м	координаты, м		Радиус, м				
	X	Y	R	X	Y	R				
1	2	3	4	5	6	7	8	9		
2. Иные сведения об объекте недвижимости с кадастровым номером 67:25:0010411:519 :										
1.										
3. Пояснения к сведениям об объекте недвижимости с кадастровым номером 67:25:0010411:519 :										
1.										
1. Сведения о характерных точках контура здания вид объекта недвижимости (здание, сооружение, объект незавершенного строительства) с кадастровым номером 67:25:0010411:526 :										
Система координат МСК-67, зона 1							Зона № 1			
Обоз- начение харак- терных точек границ	Содержатся в Едином государственном реестре недвижимости			Определены в ходе выполнения комплексных кадастровых работ			Метод определения координат	Формулы, примененные для расчета средней квадратической погрешности определения координат характерных точек (Mt), м, с подставленными в такие формулы значениями и итоговые (вычисленные) значения Mt, м		
	координаты, м		Радиус, м	координаты, м		Радиус, м				
	X	Y	R	X	Y	R				
1	2	3	4	5	6	7	8	9		
—	—	—	—	—	—	—	—	—		
—	—	—	—	—	—	—				

1	2	3	4	5	6	7	8	9
—	—	—	—	—	—	—	—	—
—	—	—	—	—	—	—		
—	—	—	—	—	—	—		
—	—	—	—	—	—	—		
—	—	—	—	—	—	—		
—	—	—	—	—	—	—		
—	—	—	—	—	—	—		
—	—	—	—	—	—	—		
—	—	—	—	—	—	—		
2. Иные сведения об объекте недвижимости с кадастровым номером							67:25:0010411:526 :	
1.	—							
3. Пояснения к сведениям об объекте недвижимости с кадастровым номером							67:25:0010411:526 :	
1.	—							
1. Сведения о характерных точках контура здания вид объекта недвижимости (здание, сооружение, объект незавершенного строительства) с кадастровым номером 67:25:0010411:534 :								
Система координат				МСК-67, зона 1			Зона № 1	
Обоз- начение харак- терных точек границ	Содержатся в Едином государственном реестре недвижимости			Определены в ходе выполнения комплексных кадастровых работ			Метод определения координат	Формулы, примененные для расчета средней квадратической погрешности определения координат характерных точек (Mt), м, с подставленными в такие формулы значениями и итоговые (вычисленные) значения Mt, м
	координаты, м		Радиус, м	координаты, м		Радиус, м		
	X	Y	R	X	Y	R		
1	2	3	4	5	6	7	8	9
—	—	—	—	—	—	—	—	—
—	—	—	—	—	—	—		
—	—	—	—	—	—	—		
—	—	—	—	—	—	—		
—	—	—	—	—	—	—		
2. Иные сведения об объекте недвижимости с кадастровым номером							67:25:0010411:534 :	
1.	—							
3. Пояснения к сведениям об объекте недвижимости с кадастровым номером							67:25:0010411:534 :	

1.										
1. Сведения о характерных точках контура _____ здания _____										
с кадастровым номером _____ 67:25:0010411:540 _____ : _____ вид объекта недвижимости (здание, сооружение, объект незавершенного строительства)										
Система координат _____ МСК-67, зона 1 _____ Зона № _____ 1 _____										
Обоз- начение харак- терных точек границ	Содержатся в Едином государственном реестре недвижимости			Определены в ходе выполнения комплексных кадастровых работ			Метод определения координат	Формулы, примененные для расчета средней квадратической погрешности определения координат характерных точек (Mt), м, с подставленными в такие формулы значениями и итоговые (вычисленные) значения Mt, м		
	координаты, м		Радиус, м	координаты, м		Радиус, м				
	X	Y	R	X	Y	R				
1	2	3	4	5	6	7	8	9		
—	—	—	—	—	—	—	—	—		
—	—	—	—	—	—	—				
—	—	—	—	—	—	—				
—	—	—	—	—	—	—				
—	—	—	—	—	—	—				
2. Иные сведения об объекте недвижимости с кадастровым номером _____ 67:25:0010411:540 _____ :										
1.										
3. Пояснения к сведениям об объекте недвижимости с кадастровым номером _____ 67:25:0010411:540 _____ :										
1.										
1. Сведения о характерных точках контура _____ здания _____										
с кадастровым номером _____ 67:25:0010411:544 _____ : _____ вид объекта недвижимости (здание, сооружение, объект незавершенного строительства)										
Система координат _____ МСК-67, зона 1 _____ Зона № _____ 1 _____										
Обоз- начение харак- терных точек границ	Содержатся в Едином государственном реестре недвижимости			Определены в ходе выполнения комплексных кадастровых работ			Метод определения координат	Формулы, примененные для расчета средней квадратической погрешности определения координат характерных точек (Mt), м, с подставленными в такие формулы значениями и итоговые (вычисленные) значения Mt, м		
	координаты, м		Радиус, м	координаты, м		Радиус, м				
	X	Y	R	X	Y	R				
1	2	3	4	5	6	7	8	9		

1	2	3	4	5	6	7	8	9
—	—	—	—	—	—	—	—	—
—	—	—	—	—	—	—		
—	—	—	—	—	—	—		
—	—	—	—	—	—	—		
—	—	—	—	—	—	—		
—	—	—	—	—	—	—		
—	—	—	—	—	—	—		
2. Иные сведения об объекте недвижимости с кадастровым номером							67:25:0010411:544 :	
1.	—							
3. Пояснения к сведениям об объекте недвижимости с кадастровым номером							67:25:0010411:544 :	
1.	—							
1. Сведения о характерных точках контура здания вид объекта недвижимости (здание, сооружение, объект незавершенного строительства) с кадастровым номером 67:25:0010411:545 :								
Система координат МСК-67, зона 1							Зона № 1	
Обоз- начение харак- терных точек границ	Содержатся в Едином государственном реестре недвижимости			Определены в ходе выполнения комплексных кадастровых работ			Метод определения координат	Формулы, примененные для расчета средней квадратической погрешности определения координат характерных точек (Mt), м, с подставленными в такие формулы значениями и итоговые (вычисленные) значения Mt, м
	координаты, м		Радиус, м	координаты, м		Радиус, м		
	X	Y	R	X	Y	R		
1	2	3	4	5	6	7	8	9
—	—	—	—	—	—	—	—	—
—	—	—	—	—	—	—		
—	—	—	—	—	—	—		
—	—	—	—	—	—	—		
—	—	—	—	—	—	—		
—	—	—	—	—	—	—		
—	—	—	—	—	—	—		
2. Иные сведения об объекте недвижимости с кадастровым номером							67:25:0010411:545 :	
1.	—							
3. Пояснения к сведениям об объекте недвижимости с кадастровым номером							67:25:0010411:545 :	

1.										
1. Сведения о характерных точках контура _____ здания _____										
с кадастровым номером _____ 67:25:0010411:546 _____ : _____ вид объекта недвижимости (здание, сооружение, объект незавершенного строительства)										
Система координат _____ МСК-67, зона 1 _____ Зона № _____ 1 _____										
Обоз- начение харак- терных точек границ	Содержатся в Едином государственном реестре недвижимости			Определены в ходе выполнения комплексных кадастровых работ			Метод определения координат	Формулы, примененные для расчета средней квадратической погрешности определения координат характерных точек (Mt), м, с подставленными в такие формулы значениями и итоговые (вычисленные) значения Mt, м		
	координаты, м		Радиус, м	координаты, м		Радиус, м				
	X	Y	R	X	Y	R				
1	2	3	4	5	6	7	8	9		
—	—	—	—	—	—	—	—	—		
—	—	—	—	—	—	—				
—	—	—	—	—	—	—				
—	—	—	—	—	—	—				
—	—	—	—	—	—	—				
—	—	—	—	—	—	—				
—	—	—	—	—	—	—				
2. Иные сведения об объекте недвижимости с кадастровым номером _____ 67:25:0010411:546 _____ :										
1.										
3. Пояснения к сведениям об объекте недвижимости с кадастровым номером _____ 67:25:0010411:546 _____ :										
1.										

1. Сведения о характерных точках контура							сооружения	
с кадастровым номером							вид объекта недвижимости (здание, сооружение, объект незавершенного строительства)	
67:25:0010411:547								
Система координат							МСК-67, зона 1	
Зона №							1	
Обозначение характерных точек границ	Содержатся в Едином государственном реестре недвижимости			Определены в ходе выполнения комплексных кадастровых работ			Метод определения координат	Формулы, примененные для расчета средней квадратической погрешности определения координат характерных точек (Mt), м, с подставленными в такие формулы значениями и итоговые (вычисленные) значения Mt, м
	координаты, м		Радиус, м	координаты, м		Радиус, м		
	X	Y	R	X	Y	R		
1	2	3	4	5	6	7	8	9
—	—	—	—	—	—	—	—	—
—	—	—	—	—	—	—		
—	—	—	—	—	—	—		
—	—	—	—	—	—	—		
—	—	—	—	—	—	—		
—	—	—	—	—	—	—		
—	—	—	—	—	—	—		
2. Иные сведения об объекте недвижимости с кадастровым номером							67:25:0010411:547	
1.							—	
3. Пояснения к сведениям об объекте недвижимости с кадастровым номером							67:25:0010411:547	
1.							—	
1. Сведения о характерных точках контура							здания	
с кадастровым номером							вид объекта недвижимости (здание, сооружение, объект незавершенного строительства)	
67:25:0010411:550								
Система координат							МСК-67, зона 1	
Зона №							1	
Обозначение характерных точек границ	Содержатся в Едином государственном реестре недвижимости			Определены в ходе выполнения комплексных кадастровых работ			Метод определения координат	Формулы, примененные для расчета средней квадратической погрешности определения координат характерных точек (Mt), м, с подставленными в такие формулы значениями и итоговые (вычисленные) значения Mt, м
	координаты, м		Радиус, м	координаты, м		Радиус, м		
	X	Y	R	X	Y	R		
1	2	3	4	5	6	7	8	9

1	2	3	4	5	6	7	8	9
—	—	—	—	—	—	—	—	—
—	—	—	—	—	—	—		
—	—	—	—	—	—	—		
—	—	—	—	—	—	—		
—	—	—	—	—	—	—		
—	—	—	—	—	—	—		
—	—	—	—	—	—	—		
—	—	—	—	—	—	—		
—	—	—	—	—	—	—		
—	—	—	—	—	—	—		
—	—	—	—	—	—	—		
—	—	—	—	—	—	—		
—	—	—	—	—	—	—		
—	—	—	—	—	—	—		
—	—	—	—	—	—	—		
—	—	—	—	—	—	—		
—	—	—	—	—	—	—		
2. Иные сведения об объекте недвижимости с кадастровым номером								
1.	—							
3. Пояснения к сведениям об объекте недвижимости с кадастровым номером							67:25:0010411:550 :	
1.	—							
1. Сведения о характерных точках контура							здания	
							вид объекта недвижимости (здание, сооружение, объект незавершенного строительства)	
с кадастровым номером							67:25:0010411:551 :	
Система координат							МСК-67, зона 1	
							Зона № 1	
Обозначение характерных точек границ	Содержатся в Едином государственном реестре недвижимости			Определены в ходе выполнения комплексных кадастровых работ			Метод определения координат	Формулы, примененные для расчета средней квадратической погрешности определения координат характерных точек (Mt), м, с подставленными в такие формулы значениями и итоговые (вычисленные) значения Mt, м
	координаты, м		Радиус, м	координаты, м		Радиус, м		
	X	Y	R	X	Y	R		
1	2	3	4	5	6	7	8	9

[illegible]

1	2	3	4	5	6	7	8	9
—	—	—	—	—	—	—	—	—
—	—	—	—	—	—	—		
—	—	—	—	—	—	—		
—	—	—	—	—	—	—		
—	—	—	—	—	—	—		
—	—	—	—	—	—	—		
—	—	—	—	—	—	—		
2. Иные сведения об объекте недвижимости с кадастровым номером							67:25:0010411:554 :	
1.	—							
3. Пояснения к сведениям об объекте недвижимости с кадастровым номером							67:25:0010411:554 :	
1.	—							
1. Сведения о характерных точках контура здания								
с кадастровым номером 67:25:0010411:555 : вид объекта недвижимости (здание, сооружение, объект незавершенного строительства)								
Система координат МСК-67, зона 1							Зона № 1	
Обоз- начение харак- терных точек границ	Содержатся в Едином государственном реестре недвижимости			Определены в ходе выполнения комплексных кадастровых работ			Метод определения координат	Формулы, примененные для расчета средней квадратической погрешности определения координат характерных точек (Mt), м, с подставленными в такие формулы значениями и итоговые (вычисленные) значения Mt, м
	координаты, м		Радиус, м	координаты, м		Радиус, м		
	X	Y	R	X	Y	R		
1	2	3	4	5	6	7	8	9
—	—	—	—	—	—	—	—	—
—	—	—	—	—	—	—		
—	—	—	—	—	—	—		
—	—	—	—	—	—	—		
—	—	—	—	—	—	—		
2. Иные сведения об объекте недвижимости с кадастровым номером							67:25:0010411:555 :	
1.	—							
3. Пояснения к сведениям об объекте недвижимости с кадастровым номером							67:25:0010411:555 :	
1.	—							

1. Сведения о характерных точках контура							здания	
с кадастровым номером							вид объекта недвижимости (здание, сооружение, объект незавершенного строительства)	
67:25:0010411:556								
Система координат							МСК-67, зона 1	
Зона №							1	
Обоз- начение харак- терных точек границ	Содержатся в Едином государственном реестре недвижимости			Определены в ходе выполнения комплексных кадастровых работ			Метод определения координат	Формулы, примененные для расчета средней квадратической погрешности определения координат характерных точек (Mt), м, с подставленными в такие формулы значениями и итоговые (вычисленные) значения Mt, м
	координаты, м		Радиус, м	координаты, м		Радиус, м		
	X	Y	R	X	Y	R		
1	2	3	4	5	6	7	8	9
—	—	—	—	—	—	—	—	—
—	—	—	—	—	—	—		
—	—	—	—	—	—	—		
—	—	—	—	—	—	—		
—	—	—	—	—	—	—		
—	—	—	—	—	—	—		
—	—	—	—	—	—	—		
—	—	—	—	—	—	—		
2. Иные сведения об объекте недвижимости с кадастровым номером							67:25:0010411:556	
1.	—							
3. Пояснения к сведениям об объекте недвижимости с кадастровым номером							67:25:0010411:556	
1.	—							
1. Сведения о характерных точках контура							здания	
с кадастровым номером							вид объекта недвижимости (здание, сооружение, объект незавершенного строительства)	
67:25:0010411:557								
Система координат							МСК-67, зона 1	
Зона №							1	
Обоз- начение харак- терных точек границ	Содержатся в Едином государственном реестре недвижимости			Определены в ходе выполнения комплексных кадастровых работ			Метод определения координат	Формулы, примененные для расчета средней квадратической погрешности определения координат характерных точек (Mt), м, с подставленными в такие формулы значениями и итоговые (вычисленные) значения Mt, м
	координаты, м		Радиус, м	координаты, м		Радиус, м		
	X	Y	R	X	Y	R		

1	2	3	4	5	6	7	8	9
—	—	—	—	—	—	—	—	—
—	—	—	—	—	—	—		
—	—	—	—	—	—	—		
—	—	—	—	—	—	—		
—	—	—	—	—	—	—		
2. Иные сведения об объекте недвижимости с кадастровым номером							67:25:0010411:557 :	
1.	—							
3. Пояснения к сведениям об объекте недвижимости с кадастровым номером							67:25:0010411:557 :	
1.	—							
1. Сведения о характерных точках контура здания вид объекта недвижимости (здание, сооружение, объект незавершенного строительства) с кадастровым номером 67:25:0010411:558 :								
Система координат				МСК-67, зона 1			Зона № 1	
Обоз- начение харак- терных точек границ	Содержатся в Едином государственном реестре недвижимости			Определены в ходе выполнения комплексных кадастровых работ			Метод определения координат	Формулы, примененные для расчета средней квадратической погрешности определения координат характерных точек (Mt), м, с подставленными в такие формулы значениями и итоговые (вычисленные) значения Mt, м
	координаты, м		Радиус, м	координаты, м		Радиус, м		
	X	Y	R	X	Y	R		
1	2	3	4	5	6	7	8	9
—	—	—	—	—	—	—	—	—
—	—	—	—	—	—	—		
—	—	—	—	—	—	—		
—	—	—	—	—	—	—		
—	—	—	—	—	—	—		
2. Иные сведения об объекте недвижимости с кадастровым номером							67:25:0010411:558 :	
1.	—							
3. Пояснения к сведениям об объекте недвижимости с кадастровым номером							67:25:0010411:558 :	
1.	—							

1. Сведения о характерных точках контура							здания	
с кадастровым номером							вид объекта недвижимости (здание, сооружение, объект незавершенного строительства)	
67:25:0010411:559							:	
Система координат							МСК-67, зона 1	
Зона №							1	
Обоз- начение харак- терных точек границ	Содержатся в Едином государственном реестре недвижимости			Определены в ходе выполнения комплексных кадастровых работ			Метод определения координат	Формулы, примененные для расчета средней квадратической погрешности определения координат характерных точек (Mt), м, с подставленными в такие формулы значениями и итоговые (вычисленные) значения Mt, м
	координаты, м		Радиус, м	координаты, м		Радиус, м		
	X	Y	R	X	Y	R		
1	2	3	4	5	6	7	8	9
—	—	—	—	—	—	—	—	—
—	—	—	—	—	—	—		
—	—	—	—	—	—	—		
—	—	—	—	—	—	—		
—	—	—	—	—	—	—		
2. Иные сведения об объекте недвижимости с кадастровым номером							67:25:0010411:559	
1.							—	
3. Пояснения к сведениям об объекте недвижимости с кадастровым номером							67:25:0010411:559	
1.							—	
1. Сведения о характерных точках контура							здания	
с кадастровым номером							вид объекта недвижимости (здание, сооружение, объект незавершенного строительства)	
67:25:0010411:560							:	
Система координат							МСК-67, зона 1	
Зона №							1	
Обоз- начение харак- терных точек границ	Содержатся в Едином государственном реестре недвижимости			Определены в ходе выполнения комплексных кадастровых работ			Метод определения координат	Формулы, примененные для расчета средней квадратической погрешности определения координат характерных точек (Mt), м, с подставленными в такие формулы значениями и итоговые (вычисленные) значения Mt, м
	координаты, м		Радиус, м	координаты, м		Радиус, м		
	X	Y	R	X	Y	R		
1	2	3	4	5	6	7	8	9
—	—	—	—	—	—	—	—	—
—	—	—	—	—	—	—		

1	2	3	4	5	6	7	8	9
—	—	—	—	—	—	—	—	—
—	—	—	—	—	—	—		
—	—	—	—	—	—	—		
—	—	—	—	—	—	—		
—	—	—	—	—	—	—		
—	—	—	—	—	—	—		
2. Иные сведения об объекте недвижимости с кадастровым номером							67:25:0010411:560 :	
1.	—							
3. Пояснения к сведениям об объекте недвижимости с кадастровым номером							67:25:0010411:560 :	
1.	—							
1. Сведения о характерных точках контура здания								
с кадастровым номером 67:25:0010411:562 : вид объекта недвижимости (здание, сооружение, объект незавершенного строительства)								
Система координат МСК-67, зона 1 Зона № 1								
Обозначение характерных точек границ	Содержатся в Едином государственном реестре недвижимости			Определены в ходе выполнения комплексных кадастровых работ			Метод определения координат	Формулы, примененные для расчета средней квадратической погрешности определения координат характерных точек (Mt), м, с подставленными в такие формулы значениями и итоговые (вычисленные) значения Mt, м
	координаты, м		Радиус, м	координаты, м		Радиус, м		
	X	Y	R	X	Y	R		
1	2	3	4	5	6	7	8	9
—	—	—	—	—	—	—	—	—
—	—	—	—	—	—	—		
—	—	—	—	—	—	—		
—	—	—	—	—	—	—		
—	—	—	—	—	—	—		
—	—	—	—	—	—	—		
2. Иные сведения об объекте недвижимости с кадастровым номером							67:25:0010411:562 :	
1.	—							
3. Пояснения к сведениям об объекте недвижимости с кадастровым номером							67:25:0010411:562 :	
1.	—							

1. Сведения о характерных точках контура							здания	
с кадастровым номером							вид объекта недвижимости (здание, сооружение, объект незавершенного строительства)	
67:25:0010411:565								
Система координат							МСК-67, зона 1	
Зона №							1	
Обоз- начение харак- терных точек границ	Содержатся в Едином государственном реестре недвижимости			Определены в ходе выполнения комплексных кадастровых работ			Метод определения координат	Формулы, примененные для расчета средней квадратической погрешности определения координат характерных точек (Mt), м, с подставленными в такие формулы значениями и итоговые (вычисленные) значения Mt, м
	координаты, м		Радиус, м	координаты, м		Радиус, м		
	X	Y	R	X	Y	R		
1	2	3	4	5	6	7	8	9
—	—	—	—	—	—	—	—	—
—	—	—	—	—	—	—		
—	—	—	—	—	—	—		
—	—	—	—	—	—	—		
—	—	—	—	—	—	—		
2. Иные сведения об объекте недвижимости с кадастровым номером							67:25:0010411:565	
1.							—	
3. Пояснения к сведениям об объекте недвижимости с кадастровым номером							67:25:0010411:565	
1.							—	
1. Сведения о характерных точках контура							здания	
с кадастровым номером							вид объекта недвижимости (здание, сооружение, объект незавершенного строительства)	
67:25:0010411:566								
Система координат							МСК-67, зона 1	
Зона №							1	
Обоз- начение харак- терных точек границ	Содержатся в Едином государственном реестре недвижимости			Определены в ходе выполнения комплексных кадастровых работ			Метод определения координат	Формулы, примененные для расчета средней квадратической погрешности определения координат характерных точек (Mt), м, с подставленными в такие формулы значениями и итоговые (вычисленные) значения Mt, м
	координаты, м		Радиус, м	координаты, м		Радиус, м		
	X	Y	R	X	Y	R		
1	2	3	4	5	6	7	8	9
—	—	—	—	—	—	—	—	—
—	—	—	—	—	—	—		

[illegible]

1	2	3	4	5	6	7	8	9
—	—	—	—	—	—	—	—	—
—	—	—	—	—	—	—		
—	—	—	—	—	—	—		
—	—	—	—	—	—	—		
—	—	—	—	—	—	—		
2. Иные сведения об объекте недвижимости с кадастровым номером							67:25:0010411:569 :	
1.	—							
3. Пояснения к сведениям об объекте недвижимости с кадастровым номером							67:25:0010411:569 :	
1.	—							
1. Сведения о характерных точках контура здания с кадастровым номером 67:25:0010411:795 : вид объекта недвижимости (здание, сооружение, объект незавершенного строительства)								
Система координат МСК-67, зона 1							Зона № 1	
Обоз- начение харак- терных точек границ	Содержатся в Едином государственном реестре недвижимости			Определены в ходе выполнения комплексных кадастровых работ			Метод определения координат	Формулы, примененные для расчета средней квадратической погрешности определения координат характерных точек (Mt), м, с подставленными в такие формулы значениями и итоговые (вычисленные) значения Mt, м
	координаты, м		Радиус, м	координаты, м		Радиус, м		
	X	Y	R	X	Y	R		
1	2	3	4	5	6	7	8	9
—	—	—	—	—	—	—	—	—
—	—	—	—	—	—	—		
—	—	—	—	—	—	—		
—	—	—	—	—	—	—		
—	—	—	—	—	—	—		
—	—	—	—	—	—	—		
—	—	—	—	—	—	—		
—	—	—	—	—	—	—		
—	—	—	—	—	—	—		
—	—	—	—	—	—	—		
2. Иные сведения об объекте недвижимости с кадастровым номером							67:25:0010411:795 :	
1.	—							
3. Пояснения к сведениям об объекте недвижимости с кадастровым номером							67:25:0010411:795 :	

1.	—										
1. Сведения о характерных точках контура _____ здания _____											
с кадастровым номером _____ 67:25:0010411:796 _____ : _____											
Система координат _____ МСК-67, зона 1 _____ Зона № _____ 1 _____											
Обоз- начение харак- терных точек границ	Содержатся в Едином государственном реестре недвижимости			Определены в ходе выполнения комплексных кадастровых работ			Метод определения координат	Формулы, примененные для расчета средней квадратической погрешности определения координат характерных точек (Mt), м, с подставленными в такие формулы значениями и итоговые (вычисленные) значения Mt, м			
	координаты, м		Радиус, м	координаты, м		Радиус, м					
	X	Y	R	X	Y	R					
1	2	3	4	5	6	7	8	9			
—	—	—	—	—	—	—	—	—			
—	—	—	—	—	—	—					
—	—	—	—	—	—	—					
—	—	—	—	—	—	—					
—	—	—	—	—	—	—					
—	—	—	—	—	—	—					
—	—	—	—	—	—	—					
—	—	—	—	—	—	—					
—	—	—	—	—	—	—					
—	—	—	—	—	—	—					
—	—	—	—	—	—	—					
—	—	—	—	—	—	—					
—	—	—	—	—	—	—					
—	—	—	—	—	—	—					
—	—	—	—	—	—	—					
—	—	—	—	—	—	—					
—	—	—	—	—	—	—					
2. Иные сведения об объекте недвижимости с кадастровым номером _____ 67:25:0010411:796 _____ :											
1.	—										
3. Пояснения к сведениям об объекте недвижимости с кадастровым номером _____ 67:25:0010411:796 _____ :											
1.	—										

1. Сведения о характерных точках контура							здания	
с кадастровым номером							вид объекта недвижимости (здание, сооружение, объект незавершенного строительства)	
67:25:0010411:797							:	
Система координат				МСК-67, зона 1			Зона № 1	
Обоз- начение харак- терных точек границ	Содержатся в Едином государственном реестре недвижимости			Определены в ходе выполнения комплексных кадастровых работ			Метод определения координат	Формулы, примененные для расчета средней квадратической погрешности определения координат характерных точек (Mt), м, с подставленными в такие формулы значениями и итоговые (вычисленные) значения Mt, м
	координаты, м		Радиус, м	координаты, м		Радиус, м		
	X	Y	R	X	Y	R		
1	2	3	4	5	6	7	8	9
—	—	—	—	—	—	—	—	—
—	—	—	—	—	—	—		
—	—	—	—	—	—	—		
—	—	—	—	—	—	—		
—	—	—	—	—	—	—		
—	—	—	—	—	—	—		
—	—	—	—	—	—	—		
—	—	—	—	—	—	—		
—	—	—	—	—	—	—		
—	—	—	—	—	—	—		
—	—	—	—	—	—	—		
—	—	—	—	—	—	—		
—	—	—	—	—	—	—		
2. Иные сведения об объекте недвижимости с кадастровым номером							67:25:0010411:797	
1.							—	
3. Пояснения к сведениям об объекте недвижимости с кадастровым номером							67:25:0010411:797	
1.							—	

1. Сведения о характерных точках контура							здания	
с кадастровым номером							вид объекта недвижимости (здание, сооружение, объект незавершенного строительства)	
67:25:0010411:808							:	
Система координат				МСК-67, зона 1			Зона № 1	
Обоз- начение харак- терных точек границ	Содержатся в Едином государственном реестре недвижимости			Определены в ходе выполнения комплексных кадастровых работ			Метод определения координат	Формулы, примененные для расчета средней квадратической погрешности определения координат характерных точек (Mt), м, с подставленными в такие формулы значениями и итоговые (вычисленные) значения Mt, м
	координаты, м		Радиус, м	координаты, м		Радиус, м		
	X	Y	R	X	Y	R		
1	2	3	4	5	6	7	8	9
—	—	—	—	—	—	—	—	—
—	—	—	—	—	—	—		
—	—	—	—	—	—	—		
—	—	—	—	—	—	—		
—	—	—	—	—	—	—		
—	—	—	—	—	—	—		
—	—	—	—	—	—	—		
—	—	—	—	—	—	—		
—	—	—	—	—	—	—		
2. Иные сведения об объекте недвижимости с кадастровым номером							67:25:0010411:808	
1.	—							
3. Пояснения к сведениям об объекте недвижимости с кадастровым номером							67:25:0010411:808	
1.	—							

1. Сведения о характерных точках контура							здания	
с кадастровым номером							вид объекта недвижимости (здание, сооружение, объект незавершенного строительства)	
Система координат							Зона №	
Обоз- начение харак- терных точек границ	Содержатся в Едином государственном реестре недвижимости			Определены в ходе выполнения комплексных кадастровых работ			Метод определения координат	Формулы, примененные для расчета средней квадратической погрешности определения координат характерных точек (Mt), м, с подставленными в такие формулы значениями и итоговые (вычисленные) значения Mt, м
	координаты, м		Радиус, м	координаты, м		Радиус, м		
	X	Y	R	X	Y	R		
1	2	3	4	5	6	7	8	9
2. Иные сведения об объекте недвижимости с кадастровым номером							67:25:0010411:809	
1.	—							
3. Пояснения к сведениям об объекте недвижимости с кадастровым номером							67:25:0010411:809	
1.	—							
1. Сведения о характерных точках контура							здания	
с кадастровым номером							вид объекта недвижимости (здание, сооружение, объект незавершенного строительства)	
Система координат							Зона №	
МСК-67, зона 1							1	
Обоз- начение харак- терных точек границ	Содержатся в Едином государственном реестре недвижимости			Определены в ходе выполнения комплексных кадастровых работ			Метод определения координат	Формулы, примененные для расчета средней квадратической погрешности определения координат характерных точек (Mt), м, с подставленными в такие формулы значениями и итоговые (вычисленные) значения Mt, м
	координаты, м		Радиус, м	координаты, м		Радиус, м		
	X	Y	R	X	Y	R		
1	2	3	4	5	6	7	8	9
—	—	—	—	—	—	—	—	—
—	—	—	—	—	—	—		
—	—	—	—	—	—	—		
—	—	—	—	—	—	—		
—	—	—	—	—	—	—		
—	—	—	—	—	—	—		

1	2	3	4	5	6	7	8	9
—	—	—	—	—	—	—	—	—
—	—	—	—	—	—	—		
—	—	—	—	—	—	—		
—	—	—	—	—	—	—		
—	—	—	—	—	—	—		
—	—	—	—	—	—	—		
—	—	—	—	—	—	—		
—	—	—	—	—	—	—		
—	—	—	—	—	—	—		
—	—	—	—	—	—	—		
—	—	—	—	—	—	—		
—	—	—	—	—	—	—		
—	—	—	—	—	—	—		
—	—	—	—	—	—	—		
—	—	—	—	—	—	—		
2. Иные сведения об объекте недвижимости с кадастровым номером							67:25:0010411:819 :	
1.	—							
3. Пояснения к сведениям об объекте недвижимости с кадастровым номером							67:25:0010411:819 :	
1.	—							
1. Сведения о характерных точках контура здания вид объекта недвижимости (здание, сооружение, объект незавершенного строительства) с кадастровым номером :								
Система координат							Зона №	
Обозначение характерных точек границ	Содержатся в Едином государственном реестре недвижимости			Определены в ходе выполнения комплексных кадастровых работ			Метод определения координат	Формулы, примененные для расчета средней квадратической погрешности определения координат характерных точек (Mt), м, с подставленными в такие формулы значениями и итоговые (вычисленные) значения Mt, м
	координаты, м		Радиус, м	координаты, м		Радиус, м		
	X	Y	R	X	Y	R		
1	2	3	4	5	6	7	8	9
2. Иные сведения об объекте недвижимости с кадастровым номером							67:25:0010411:820 :	
1.	—							

3. Пояснения к сведениям об объекте недвижимости с кадастровым номером 67:25:0010411:820 :									
1.		—							
1. Сведения о характерных точках контура здания									
с кадастровым номером вид объекта недвижимости (здание, сооружение, объект незавершенного строительства) :									
Система координат Зона №									
Обозначение характерных точек границ	Содержатся в Едином государственном реестре недвижимости			Определены в ходе выполнения комплексных кадастровых работ			Метод определения координат	Формулы, примененные для расчета средней квадратической погрешности определения координат характерных точек (Mt), м, с подставленными в такие формулы значениями и итоговые (вычисленные) значения Mt, м	
	координаты, м		Радиус, м	координаты, м		Радиус, м			
	X	Y	R	X	Y	R			
1	2	3	4	5	6	7	8	9	
2. Иные сведения об объекте недвижимости с кадастровым номером 67:25:0010411:821 :									
1.		—							
3. Пояснения к сведениям об объекте недвижимости с кадастровым номером 67:25:0010411:821 :									
1.		—							
1. Сведения о характерных точках контура здания									
с кадастровым номером вид объекта недвижимости (здание, сооружение, объект незавершенного строительства) :									
Система координат Зона №									
Обозначение характерных точек границ	Содержатся в Едином государственном реестре недвижимости			Определены в ходе выполнения комплексных кадастровых работ			Метод определения координат	Формулы, примененные для расчета средней квадратической погрешности определения координат характерных точек (Mt), м, с подставленными в такие формулы значениями и итоговые (вычисленные) значения Mt, м	
	координаты, м		Радиус, м	координаты, м		Радиус, м			
	X	Y	R	X	Y	R			
1	2	3	4	5	6	7	8	9	
2. Иные сведения об объекте недвижимости с кадастровым номером 67:25:0010411:826 :									
1.		—							

3. Пояснения к сведениям об объекте недвижимости с кадастровым номером 67:25:0010411:826 :

1. —

1. Сведения о характерных точках контура здания
вид объекта недвижимости (здание, сооружение, объект незавершенного строительства)
с кадастровым номером 67:25:0010411:828 :

Система координат МСК-67, зона 1 Зона № 1

Обоз- начение харак- терных точек границ	Содержатся в Едином государственном реестре недвижимости			Определены в ходе выполнения комплексных кадастровых работ			Метод определения координат	Формулы, примененные для расчета средней квадратической погрешности определения координат характерных точек (Mt), м, с подставленными в такие формулы значениями и итоговые (вычисленные) значения Mt, м
	координаты, м		Радиус, м	координаты, м		Радиус, м		
	X	Y	R	X	Y	R		
1	2	3	4	5	6	7	8	9
—	—	—	—	—	—	—	—	—
—	—	—	—	—	—	—		
—	—	—	—	—	—	—		
—	—	—	—	—	—	—		
—	—	—	—	—	—	—		

2. Иные сведения об объекте недвижимости с кадастровым номером 67:25:0010411:828 :

1. —

3. Пояснения к сведениям об объекте недвижимости с кадастровым номером 67:25:0010411:828 :

1. —

1. Сведения о характерных точках контура здания
вид объекта недвижимости (здание, сооружение, объект незавершенного строительства)
с кадастровым номером :

Система координат Зона №

Обоз- начение харак- терных точек границ	Содержатся в Едином государственном реестре недвижимости			Определены в ходе выполнения комплексных кадастровых работ			Метод определения координат	Формулы, примененные для расчета средней квадратической погрешности определения координат характерных точек (Mt), м, с подставленными в такие формулы значениями и итоговые (вычисленные) значения Mt, м
	координаты, м		Радиус, м	координаты, м		Радиус, м		
	X	Y	R	X	Y	R		

1	2	3	4	5	6	7	8	9
2. Иные сведения об объекте недвижимости с кадастровым номером							67:25:0010411:829	:
1.	—							
3. Пояснения к сведениям об объекте недвижимости с кадастровым номером							67:25:0010411:829	:
1.	—							
1. Сведения о характерных точках контура здания								
с кадастровым номером вид объекта недвижимости (здание, сооружение, объект незавершенного строительства)								
Система координат							Зона №	
Обоз- начение харак- терных точек границ	Содержатся в Едином государственном реестре недвижимости			Определены в ходе выполнения комплексных кадастровых работ			Метод определения координат	Формулы, примененные для расчета средней квадратической погрешности определения координат характерных точек (Mt), м, с подставленными в такие формулы значениями и итоговые (вычисленные) значения Mt, м
	координаты, м		Радиус, м	координаты, м		Радиус, м		
	X	Y	R	X	Y	R		
1	2	3	4	5	6	7	8	9
2. Иные сведения об объекте недвижимости с кадастровым номером							67:25:0010411:832	:
1.	—							
3. Пояснения к сведениям об объекте недвижимости с кадастровым номером							67:25:0010411:832	:
1.	—							
1. Сведения о характерных точках контура здания								
с кадастровым номером вид объекта недвижимости (здание, сооружение, объект незавершенного строительства)								
Система координат							Зона №	
Обоз- начение харак- терных точек границ	Содержатся в Едином государственном реестре недвижимости			Определены в ходе выполнения комплексных кадастровых работ			Метод определения координат	Формулы, примененные для расчета средней квадратической погрешности определения координат характерных точек (Mt), м, с подставленными в такие формулы значениями и итоговые (вычисленные) значения Mt, м
	координаты, м		Радиус, м	координаты, м		Радиус, м		
	X	Y	R	X	Y	R		

1	2	3	4	5	6	7	8	9
2. Иные сведения об объекте недвижимости с кадастровым номером							67:25:0010411:833	:
1.	—							
3. Пояснения к сведениям об объекте недвижимости с кадастровым номером							67:25:0010411:833	:
1.	—							
1. Сведения о характерных точках контура здания								
вид объекта недвижимости (здание, сооружение, объект незавершенного строительства)								
с кадастровым номером 67:25:0010411:835 :								
Система координат МСК-67, зона 1							Зона № 1	
Обоз- начение харак- терных точек границ	Содержатся в Едином государственном реестре недвижимости			Определены в ходе выполнения комплексных кадастровых работ			Метод определения координат	Формулы, примененные для расчета средней квадратической погрешности определения координат характерных точек (Mt), м, с подставленными в такие формулы значениями и итоговые (вычисленные) значения Mt, м
	координаты, м		Радиус, м	координаты, м		Радиус, м		
	X	Y	R	X	Y	R		
1	2	3	4	5	6	7	8	9
—	—	—	—	—	—	—	—	—
—	—	—	—	—	—	—		
—	—	—	—	—	—	—		
—	—	—	—	—	—	—		
—	—	—	—	—	—	—		
2. Иные сведения об объекте недвижимости с кадастровым номером							67:25:0010411:835	:
1.	—							
3. Пояснения к сведениям об объекте недвижимости с кадастровым номером							67:25:0010411:835	:
1.	—							

1. Сведения о характерных точках контура							здания	
с кадастровым номером							вид объекта недвижимости (здание, сооружение, объект незавершенного строительства)	
67:25:0010411:843							:	
Система координат				МСК-67, зона 1			Зона № 1	
Обоз- начение харак- терных точек границ	Содержатся в Едином государственном реестре недвижимости			Определены в ходе выполнения комплексных кадастровых работ			Метод определения координат	Формулы, примененные для расчета средней квадратической погрешности определения координат характерных точек (Mt), м, с подставленными в такие формулы значениями и итоговые (вычисленные) значения Mt, м
	координаты, м		Радиус, м	координаты, м		Радиус, м		
	X	Y	R	X	Y	R		
1	2	3	4	5	6	7	8	9
—	—	—	—	—	—	—	—	—
—	—	—	—	—	—	—		
—	—	—	—	—	—	—		
—	—	—	—	—	—	—		
—	—	—	—	—	—	—		
—	—	—	—	—	—	—		
—	—	—	—	—	—	—		
—	—	—	—	—	—	—		
—	—	—	—	—	—	—		
2. Иные сведения об объекте недвижимости с кадастровым номером							67:25:0010411:843	
1.	—							
3. Пояснения к сведениям об объекте недвижимости с кадастровым номером							67:25:0010411:843	
1.	—							

1. Сведения о характерных точках контура							здания	
с кадастровым номером							вид объекта недвижимости (здание, сооружение, объект незавершенного строительства)	
67:25:0010411:844							:	
Система координат							МСК-67, зона 1	
Зона №							1	
Обоз- начение харак- терных точек границ	Содержатся в Едином государственном реестре недвижимости			Определены в ходе выполнения комплексных кадастровых работ			Метод определения координат	Формулы, примененные для расчета средней квадратической погрешности определения координат характерных точек (Mt), м, с подставленными в такие формулы значениями и итоговые (вычисленные) значения Mt, м
	координаты, м		Радиус, м	координаты, м		Радиус, м		
	X	Y	R	X	Y	R		
1	2	3	4	5	6	7	8	9
—	—	—	—	—	—	—	—	—
—	—	—	—	—	—	—		
—	—	—	—	—	—	—		
—	—	—	—	—	—	—		
—	—	—	—	—	—	—		
2. Иные сведения об объекте недвижимости с кадастровым номером							67:25:0010411:844	
1.							—	
3. Пояснения к сведениям об объекте недвижимости с кадастровым номером							67:25:0010411:844	
1.							—	
1. Сведения о характерных точках контура							здания	
с кадастровым номером							вид объекта недвижимости (здание, сооружение, объект незавершенного строительства)	
Система координат							Зона №	
Обоз- начение харак- терных точек границ	Содержатся в Едином государственном реестре недвижимости			Определены в ходе выполнения комплексных кадастровых работ			Метод определения координат	Формулы, примененные для расчета средней квадратической погрешности определения координат характерных точек (Mt), м, с подставленными в такие формулы значениями и итоговые (вычисленные) значения Mt, м
	координаты, м		Радиус, м	координаты, м		Радиус, м		
	X	Y	R	X	Y	R		
1	2	3	4	5	6	7	8	9

2. Иные сведения об объекте недвижимости с кадастровым номером										67:25:0010411:847										:									
1.		—																											
3. Пояснения к сведениям об объекте недвижимости с кадастровым номером										67:25:0010411:847										:									
1.		—																											
1. Сведения о характерных точках контура										сооружения																			
										вид объекта недвижимости (здание, сооружение, объект незавершенного строительства)																			
с кадастровым номером										67:25:0010411:848										:									
Система координат										МСК-67, зона 1										Зона № 1									
Обоз- начение харак- терных точек границ	Содержатся в Едином государственном реестре недвижимости			Определены в ходе выполнения комплексных кадастровых работ			Метод определения координат		Формулы, примененные для расчета средней квадратической погрешности определения координат характерных точек (Mt), м, с подставленными в такие формулы значениями и итоговые (вычисленные) значения Mt, м																				
	координаты, м		Радиус, м	координаты, м		Радиус, м																							
	X	Y	R	X	Y	R																							
1	2	3	4	5	6	7	8	9																					
—	—	—	—	—	—	—	—	—																					
—	—	—	—	—	—	—																							
—	—	—	—	—	—	—																							
—	—	—	—	—	—	—																							
—	—	—	—	—	—	—																							
2. Иные сведения об объекте недвижимости с кадастровым номером										67:25:0010411:848										:									
1.		—																											
3. Пояснения к сведениям об объекте недвижимости с кадастровым номером										67:25:0010411:848										:									
1.		—																											

1. Сведения о характерных точках контура							здания	
с кадастровым номером							вид объекта недвижимости (здание, сооружение, объект незавершенного строительства)	
Система координат							Зона №	
Обоз- начение харак- терных точек границ	Содержатся в Едином государственном реестре недвижимости			Определены в ходе выполнения комплексных кадастровых работ			Метод определения координат	Формулы, примененные для расчета средней квадратической погрешности определения координат характерных точек (Mt), м, с подставленными в такие формулы значениями и итоговые (вычисленные) значения Mt, м
	координаты, м		Радиус, м	координаты, м		Радиус, м		
	X	Y	R	X	Y	R		
1	2	3	4	5	6	7	8	9
2. Иные сведения об объекте недвижимости с кадастровым номером							67:25:0010411:850	
1.	—							
3. Пояснения к сведениям об объекте недвижимости с кадастровым номером							67:25:0010411:850	
1.	—							
1. Сведения о характерных точках контура							сооружения	
с кадастровым номером							вид объекта недвижимости (здание, сооружение, объект незавершенного строительства)	
67:25:0010411:852								
Система координат							МСК-67, зона 1	
Зона №							1	
Обоз- начение харак- терных точек границ	Содержатся в Едином государственном реестре недвижимости			Определены в ходе выполнения комплексных кадастровых работ			Метод определения координат	Формулы, примененные для расчета средней квадратической погрешности определения координат характерных точек (Mt), м, с подставленными в такие формулы значениями и итоговые (вычисленные) значения Mt, м
	координаты, м		Радиус, м	координаты, м		Радиус, м		
	X	Y	R	X	Y	R		
1	2	3	4	5	6	7	8	9
—	—	—	—	—	—	—	—	—
—	—	—	—	—	—	—		
—	—	—	—	—	—	—		
—	—	—	—	—	—	—		
—	—	—	—	—	—	—		
—	—	—	—	—	—	—		

1	2	3	4	5	6	7	8	9
—	—	—	—	—	—	—	—	—
—	—	—	—	—	—	—		
—	—	—	—	—	—	—		
—	—	—	—	—	—	—		
—	—	—	—	—	—	—		
—	—	—	—	—	—	—		
—	—	—	—	—	—	—		
2. Иные сведения об объекте недвижимости с кадастровым номером							67:25:0010411:852	:
1.	—							
3. Пояснения к сведениям об объекте недвижимости с кадастровым номером							67:25:0010411:852	:
1.	—							
1. Сведения о характерных точках контура здания								
с кадастровым номером 67:25:0010411:854 : вид объекта недвижимости (здание, сооружение, объект незавершенного строительства)								
Система координат МСК-67, зона 1 Зона № 1								
Обозначение характерных точек границ	Содержатся в Едином государственном реестре недвижимости			Определены в ходе выполнения комплексных кадастровых работ			Метод определения координат	Формулы, примененные для расчета средней квадратической погрешности определения координат характерных точек (Mt), м, с подставленными в такие формулы значениями и итоговые (вычисленные) значения Mt, м
	координаты, м		Радиус, м	координаты, м		Радиус, м		
	X	Y	R	X	Y	R		
1	2	3	4	5	6	7	8	9
—	—	—	—	—	—	—	—	—
—	—	—	—	—	—	—		
—	—	—	—	—	—	—		
—	—	—	—	—	—	—		
—	—	—	—	—	—	—		
2. Иные сведения об объекте недвижимости с кадастровым номером							67:25:0010411:854	:
1.	—							
3. Пояснения к сведениям об объекте недвижимости с кадастровым номером							67:25:0010411:854	:
1.	—							

1. Сведения о характерных точках контура							здания	
с кадастровым номером							вид объекта недвижимости (здание, сооружение, объект незавершенного строительства)	
67:25:0010411:855							:	
Система координат				МСК-67, зона 1			Зона № 1	
Обоз- начение харак- терных точек границ	Содержатся в Едином государственном реестре недвижимости			Определены в ходе выполнения комплексных кадастровых работ			Метод определения координат	Формулы, примененные для расчета средней квадратической погрешности определения координат характерных точек (Mt), м, с подставленными в такие формулы значениями и итоговые (вычисленные) значения Mt, м
	координаты, м		Радиус, м	координаты, м		Радиус, м		
	X	Y	R	X	Y	R		
1	2	3	4	5	6	7	8	9
—	—	—	—	—	—	—	—	—
—	—	—	—	—	—	—		
—	—	—	—	—	—	—		
—	—	—	—	—	—	—		
—	—	—	—	—	—	—		
—	—	—	—	—	—	—		
—	—	—	—	—	—	—		
—	—	—	—	—	—	—		
—	—	—	—	—	—	—		
2. Иные сведения об объекте недвижимости с кадастровым номером							67:25:0010411:855	
1.							—	
3. Пояснения к сведениям об объекте недвижимости с кадастровым номером							67:25:0010411:855	
1.							—	

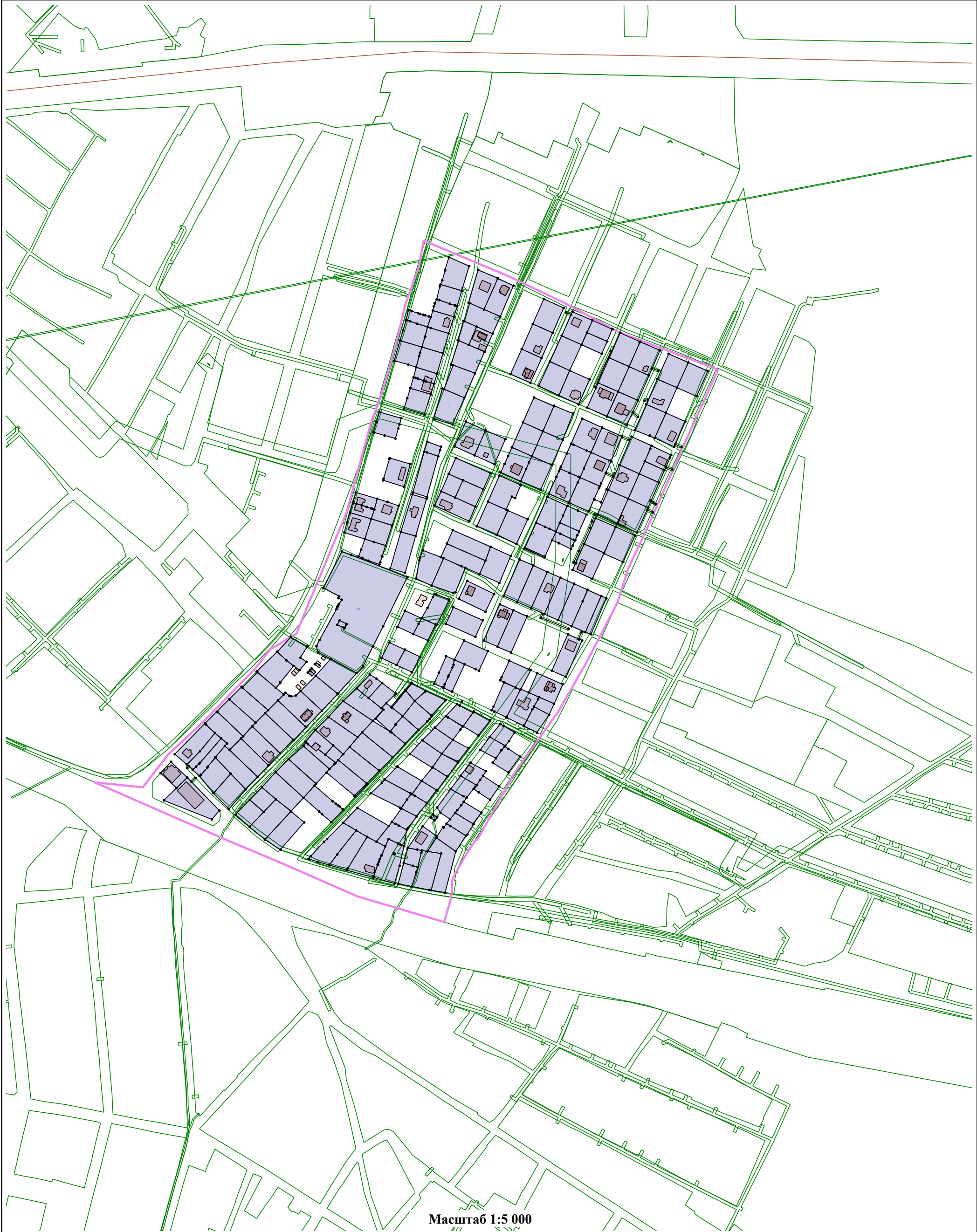
1. Сведения о характерных точках контура							сооружения	
с кадастровым номером							вид объекта недвижимости (здание, сооружение, объект незавершенного строительства)	
67:25:0010411:856							:	
Система координат							МСК-67, зона 1	
Зона №							1	
Обоз- начение харак- терных точек границ	Содержатся в Едином государственном реестре недвижимости			Определены в ходе выполнения комплексных кадастровых работ			Метод определения координат	Формулы, примененные для расчета средней квадратической погрешности определения координат характерных точек (Mt), м, с подставленными в такие формулы значениями и итоговые (вычисленные) значения Mt, м
	координаты, м		Радиус, м	координаты, м		Радиус, м		
	X	Y	R	X	Y	R		
1	2	3	4	5	6	7	8	9
—	—	—	—	—	—	—	—	—
—	—	—	—	—	—	—		
—	—	—	—	—	—	—		
—	—	—	—	—	—	—		
—	—	—	—	—	—	—		
2. Иные сведения об объекте недвижимости с кадастровым номером							67:25:0010411:856	
1.							—	
3. Пояснения к сведениям об объекте недвижимости с кадастровым номером							67:25:0010411:856	
1.							—	
1. Сведения о характерных точках контура							сооружения	
с кадастровым номером							вид объекта недвижимости (здание, сооружение, объект незавершенного строительства)	
67:25:0010411:857							:	
Система координат							МСК-67, зона 1	
Зона №							1	
Обоз- начение харак- терных точек границ	Содержатся в Едином государственном реестре недвижимости			Определены в ходе выполнения комплексных кадастровых работ			Метод определения координат	Формулы, примененные для расчета средней квадратической погрешности определения координат характерных точек (Mt), м, с подставленными в такие формулы значениями и итоговые (вычисленные) значения Mt, м
	координаты, м		Радиус, м	координаты, м		Радиус, м		
	X	Y	R	X	Y	R		
1	2	3	4	5	6	7	8	9
—	—	—	—	—	—	—	—	—
—	—	—	—	—	—	—		

1	2	3	4	5	6	7	8	9
—	—	—	—	—	—	—	—	—
—	—	—	—	—	—	—		
—	—	—	—	—	—	—		
2. Иные сведения об объекте недвижимости с кадастровым номером							67:25:0010411:857 :	
1.	—							
3. Пояснения к сведениям об объекте недвижимости с кадастровым номером							67:25:0010411:857 :	
1.	—							
1. Сведения о характерных точках контура здания								
с кадастровым номером вид объекта недвижимости (здание, сооружение, объект незавершенного строительства)								
с кадастровым номером :								
Система координат							Зона №	
Обоз- начение харак- терных точек границ	Содержатся в Едином государственном реестре недвижимости			Определены в ходе выполнения комплексных кадастровых работ			Метод определения координат	Формулы, примененные для расчета средней квадратической погрешности определения координат характерных точек (Mt), м, с подставленными в такие формулы значениями и итоговые (вычисленные) значения Mt, м
	координаты, м		Радиус, м	координаты, м		Радиус, м		
	X	Y	R	X	Y	R		
1	2	3	4	5	6	7	8	9
2. Иные сведения об объекте недвижимости с кадастровым номером							67:25:0010411:860 :	
1.	—							
3. Пояснения к сведениям об объекте недвижимости с кадастровым номером							67:25:0010411:860 :	
1.	—							

1. Сведения о характерных точках контура							здания	
с кадастровым номером							вид объекта недвижимости (здание, сооружение, объект незавершенного строительства)	
67:25:0010411:865								
Система координат							МСК-67, зона 1	
Зона №							1	
Обоз- начение харак- терных точек границ	Содержатся в Едином государственном реестре недвижимости			Определены в ходе выполнения комплексных кадастровых работ			Метод определения координат	Формулы, примененные для расчета средней квадратической погрешности определения координат характерных точек (Mt), м, с подставленными в такие формулы значениями и итоговые (вычисленные) значения Mt, м
	координаты, м		Радиус, м	координаты, м		Радиус, м		
	X	Y	R	X	Y	R		
1	2	3	4	5	6	7	8	9
—	—	—	—	—	—	—	—	—
—	—	—	—	—	—	—		
—	—	—	—	—	—	—		
—	—	—	—	—	—	—		
—	—	—	—	—	—	—		
2. Иные сведения об объекте недвижимости с кадастровым номером							67:25:0010411:865	
1.							—	
3. Пояснения к сведениям об объекте недвижимости с кадастровым номером							67:25:0010411:865	
1.							—	
1. Сведения о характерных точках контура							здания	
с кадастровым номером							вид объекта недвижимости (здание, сооружение, объект незавершенного строительства)	
67:25:0010411:867								
Система координат							МСК-67, зона 1	
Зона №							1	
Обоз- начение харак- терных точек границ	Содержатся в Едином государственном реестре недвижимости			Определены в ходе выполнения комплексных кадастровых работ			Метод определения координат	Формулы, примененные для расчета средней квадратической погрешности определения координат характерных точек (Mt), м, с подставленными в такие формулы значениями и итоговые (вычисленные) значения Mt, м
	координаты, м		Радиус, м	координаты, м		Радиус, м		
	X	Y	R	X	Y	R		
1	2	3	4	5	6	7	8	9
—	—	—	—	—	—	—	—	—
—	—	—	—	—	—	—		


1	2	3	4	5	6	7	8	9
—	—	—	—	—	—	—	—	—
—	—	—	—	—	—	—		
—	—	—	—	—	—	—		
—	—	—	—	—	—	—		
—	—	—	—	—	—	—		
2. Иные сведения об объекте недвижимости с кадастровым номером							67:25:0010411:867 :	
1.	—							
3. Пояснения к сведениям об объекте недвижимости с кадастровым номером							67:25:0010411:867 :	
1.	—							
1. Сведения о характерных точках контура здания вид объекта недвижимости (здание, сооружение, объект незавершенного строительства) с кадастровым номером 67:25:0010411:868 :								
Система координат МСК-67, зона 1							Зона № 1	
Обоз- начение харак- терных точек границ	Содержатся в Едином государственном реестре недвижимости			Определены в ходе выполнения комплексных кадастровых работ			Метод определения координат	Формулы, примененные для расчета средней квадратической погрешности определения координат характерных точек (Mt), м, с подставленными в такие формулы значениями и итоговые (вычисленные) значения Mt, м
	координаты, м		Радиус, м	координаты, м		Радиус, м		
	X	Y	R	X	Y	R		
1	2	3	4	5	6	7	8	9
—	—	—	—	—	—	—	—	—
—	—	—	—	—	—	—		
—	—	—	—	—	—	—		
—	—	—	—	—	—	—		
—	—	—	—	—	—	—		
—	—	—	—	—	—	—		
—	—	—	—	—	—	—		
2. Иные сведения об объекте недвижимости с кадастровым номером							67:25:0010411:868 :	
1.	—							
3. Пояснения к сведениям об объекте недвижимости с кадастровым номером							67:25:0010411:868 :	
1.	—							


Схема границ земельных участков





Масштаб 1:5 000


Условные обозначения:


- 

- Существующая часть границы, имеющиеся в ГКН сведения о которой достаточны для определения ее местоположения
- 

- Пункт государственной геодезической сети
- 

- Кадастровый номер земельного участка
- 

- Вновь образованная часть границы, сведения о которой достаточны для определения ее местоположения
- 







- Граница кадастрового квартала
- 

- Характерная точка границы, сведения о которой позволяют однозначно определить ее положение на местности

Схема геодезических построений



Условные обозначения:

- | | | | |
|---|---|---|---|
|  | - Существующая часть границы, имеющиеся в ГКН сведения о которой достаточны для определения ее местоположения |  | - Вновь образованная часть границы, сведения о которой достаточны для определения ее местоположения |
|  | - Пункт государственной геодезической сети |  | - Граница кадастрового квартала |
|  | - Кадастровый номер земельного участка |  | - Характерная точка границы, сведения о которой позволяют однозначно определить ее положение на местности |